



**แผนพัฒนาท้องถิ่น  
(พ.ศ. 2561 - 2565)  
องค์การบริหารส่วนตำบลตะกุกเหนือ**

งานนโยบายและแผน  
สำนักปลัด  
องค์การบริหารส่วนตำบลตะกุกเหนือ  
อำเภอวิภาวดี จังหวัดสุราษฎร์ธานี





ประกาศองค์การบริหารส่วนตำบลตะกุกเหนือ  
เรื่อง ประกาศใช้แผนพัฒนาท้องถิ่น (พ.ศ. ๒๕๖๑-๒๕๖๕)

ตามที่องค์การบริหารส่วนตำบลตะกุกเหนือ ได้ดำเนินการทบทวนแผนพัฒนาท้องถิ่น (พ.ศ.๒๕๖๑-๒๕๖๕) เพื่อให้มีความสอดคล้องและเชื่อมโยงกับแผนพัฒนาจังหวัด แผนพัฒนากลุ่มจังหวัด รวมทั้ง แผนปฏิบัติราชการประจำปีจังหวัด และแผนปฏิบัติราชการประจำปีกลุ่มจังหวัด เพื่อการบูรณาการแผนงาน โครงการ กิจกรรม และงบประมาณในพื้นที่ได้อย่างมีประสิทธิภาพ ขององค์การบริหารส่วนตำบลตะกุกเหนือ และ สภาองค์การบริหารส่วนตำบลตะกุกเหนือ ได้พิจารณาให้ความเห็นชอบแผนพัฒนาท้องถิ่น (พ.ศ.๒๕๖๑-๒๕๖๕) ในการประชุมสภาสมัยวิสามัญ สมัยที่ ๑ ครั้งที่ ๑ ประจำปี ๒๕๖๒ เมื่อวันที่ ๑๔ มิถุนายน ๒๕๖๒ แล้วนั้น

เพื่อให้การปฏิบัติงานขององค์การบริหารส่วนตำบลตะกุกเหนือ เป็นไปด้วยความเรียบร้อยและ ถูกต้องตามระเบียบกระทรวงมหาดไทยว่าด้วยการจัดทำแผนพัฒนาขององค์กรปกครองส่วนท้องถิ่น พ.ศ. ๒๕๔๘ และแก้ไขเพิ่มเติมถึง (ฉบับที่ ๓) พ.ศ.๒๕๖๑ ข้อ ๒๔ จึงขอประกาศใช้แผนพัฒนาท้องถิ่น (พ.ศ.๒๕๖๑-๒๕๖๕) ขององค์การบริหารส่วนตำบลตะกุกเหนือ ให้ทราบโดยทั่วกัน

ประกาศ ณ วันที่ ๑๔ มิถุนายน พ.ศ. ๒๕๖๒

(นายเสกสรรค์ เพชรดุก)

นายกองค์การบริหารส่วนตำบลตะกุกเหนือ



## คำนำ

เนื่องด้วยพระราชบัญญัติสภาตำบลและองค์การบริหารส่วนตำบล พ.ศ. 2537 แก้ไขเพิ่มเติมถึง (ฉบับที่ 7) พ.ศ. 2562 มาตรา 69/1 และพระราชบัญญัติกำหนดแผนและขั้นตอนการกระจายอำนาจให้แก่ องค์การปกครองส่วนท้องถิ่น พ.ศ. 2542 หมวด 2 มาตรา 16 (1) กำหนดให้องค์การปกครองส่วนท้องถิ่นจัดทำ แผนพัฒนาท้องถิ่นของตนเอง ประกอบกับ กระทรวงมหาดไทย ออกระเบียบกระทรวงมหาดไทยว่าด้วยการ จัดทำแผนพัฒนาขององค์การปกครองส่วนท้องถิ่น 2548 และที่แก้ไขถึงฉบับปัจจุบัน โดยให้องค์การปกครองส่วน ท้องถิ่นจัดทำแผนพัฒนาท้องถิ่นสี่ปี เพื่อให้สอดคล้องกับแผนพัฒนาจังหวัดตามพระราชกฤษฎีกาว่าด้วยการ บริหารงานจังหวัดและกลุ่มจังหวัดแบบบูรณาการ พ.ศ. 2551 โดยให้เริ่มจัดทำแผนพัฒนาท้องถิ่น สี่ปี (พ.ศ.2561-2564) เป็นแผนพัฒนาท้องถิ่นสี่ปีฉบับแรก และต่อมากระทรวงมหาดไทย ได้ออกหนังสือ กระทรวงมหาดไทย ด่วนที่สุด ที่ มท 0810.3/ว 2931 ลงวันที่ 15 พฤษภาคม 2562 เรื่องซักซ้อมแนวทางการ ทบทวนแผนพัฒนาท้องถิ่น (พ.ศ. 2561-2565) ขององค์การปกครองส่วนท้องถิ่น โดยให้องค์การปกครองส่วน ท้องถิ่นทบทวนแผนพัฒนาท้องถิ่น (พ.ศ. 2561-2565) เพื่อให้สอดคล้องกับแผนพัฒนาจังหวัดตามพระราช กฤษฎีกาว่าด้วยการบริหารงานจังหวัดและกลุ่มจังหวัดแบบบูรณาการ พ.ศ.2551 ประกอบกับระเบียบสำนัก นายกรัฐมนตรีว่าด้วยการบริหารงานเชิงบูรณาการ พ.ศ. 2560 ข้อ 7 กำหนดให้แผนพัฒนาจังหวัด แผนกลุ่ม จังหวัด และแผนพัฒนาภาค มีระยะเวลาห้าปี ดังนั้น เพื่อให้แผนพัฒนาท้องถิ่นสอดคล้องและเชื่อมโยง แผนพัฒนาจังหวัด แผนกลุ่มจังหวัด ตลอดจนการบูรณาการแผนงาน/โครงการ/งบประมาณ ในพื้นที่ได้อย่างมี ประสิทธิภาพ จึงได้กำหนดให้องค์การปกครองส่วนท้องถิ่นทบทวนแผนพัฒนาท้องถิ่น เป็นระยะเวลาห้าปี (พ.ศ. 2561 – 2565)

ดังนั้นองค์การบริหารส่วนตำบลตะกุกเหนือ จึงได้ทบทวนแผนพัฒนาท้องถิ่น (พ.ศ. 2561 – 2565) ขึ้น และหวังเป็นอย่างยิ่งว่าแผนพัฒนาท้องถิ่น ฉบับนี้ จะได้ใช้เป็นแนวทางการจัดทำ งบประมาณประจำปี รายจ่ายเพิ่มเติม และรายจ่ายจากเงินสะสม รวมทั้งตอบสนองความต้องการของประชาชน ในเขตองค์การบริหารส่วนตำบลตะกุกเหนือ อย่างมีประสิทธิภาพต่อไป

งานนโยบายและแผน  
สำนักปลัด  
องค์การบริหารส่วนตำบลตะกุกเหนือ



## สารบัญ

	หน้า
<b>ส่วนที่ 1 สภาพทั่วไปและข้อมูลพื้นฐาน</b>	<b>1 - 11</b>
1. ด้านกายภาพ	1
2. ด้านการเมือง/การปกครอง	2
3. ประชากร	3
4. สภาพทางสังคม	5
5. ระบบบริการพื้นฐาน	7
6. ระบบเศรษฐกิจ	9
7. ศาสนา ประเพณี วัฒนธรรม	10
8. ทรัพยากรธรรมชาติ	11
<b>ส่วนที่ 2 ยุทธศาสตร์องค์การปกครองส่วนท้องถิ่น</b>	<b>12 - 26</b>
1. ความสัมพันธ์ระหว่างแผนพัฒนาระดับมหภาค	12
2. ยุทธศาสตร์ขององค์การปกครองส่วนท้องถิ่น	15
3. การวิเคราะห์เพื่อพัฒนาท้องถิ่น	18
<b>ส่วนที่ 3 การนำแผนพัฒนาท้องถิ่นไปสู่การปฏิบัติ</b>	<b>27 - 172</b>
1. ยุทธศาสตร์การพัฒนาและแผนงาน	27
2. บัญชีโครงการพัฒนาท้องถิ่น	28 - 164
- บัญชีสรุปโครงการพัฒนา แบบ ผ.01	
- รายละเอียดโครงการพัฒนา แบบ ผ.02	28
- รายละเอียดโครงการพัฒนา แบบ ผ.02/1	143
- บัญชีครุภัณฑ์ แบบ ผ.03	164
<b>ส่วนที่ 4 การติดตามและประเมินผล</b>	<b>173 - 184</b>
1. การติดตามและประเมินผลยุทธศาสตร์	173
2. การติดตามและประเมินผลโครงการ	178
3. สรุปผลการพัฒนาท้องถิ่น	183
4. ข้อเสนอแนะในการจัดทำแผนพัฒนาท้องถิ่นในอนาคต	183



# ส่วนที่ 1

## สภาพทั่วไปและข้อมูลพื้นฐาน

### 1. ด้านกายภาพ

#### 1.1 ที่ตั้งของหมู่บ้านหรือตำบล

ตำบลตะกุกเหนือ เป็น 1 ใน 2 ตำบล ของอำเภอวิภาวดี จังหวัดสุราษฎร์ธานี เดิมเคยอยู่ในเขตการปกครองของอำเภอคีรีรัฐนิคม และเมื่อวันที่ 1 เมษายน 2535 กระทรวงมหาดไทยได้ประกาศ จัดตั้งเป็นกิ่งอำเภอวิภาวดี โดยกิ่งอำเภอวิภาวดีแบ่งออกเป็น 2 ตำบล คือตำบลตะกุกเหนือและตำบลตะกุกใต้ จนกระทั่งในวันที่ 24 สิงหาคม พ.ศ. 2550 จึงได้มีพระราชกฤษฎีกายกฐานะกิ่งอำเภอวิภาวดีขึ้น เป็นอำเภอวิภาวดี โดยให้มีผลบังคับตั้งแต่วันที่ 8 กันยายนปีเดียวกัน ที่ว่าการอำเภอวิภาวดีอยู่ในพื้นที่ตำบลตะกุกเหนือ มีเนื้อที่ทั้งหมด 377 ตารางกิโลเมตร หรือประมาณ 235,625 ไร่ สำหรับชื่อตำบล “ตะกุกเหนือ” นั้น สันนิษฐานมาจากการที่สภาพภูมิประเทศที่ใช้เป็นเส้นทางในการคมนาคมเดิม ใช้ลำน้ำคลองยันเป็นเส้นทางหลักในการคมนาคมและค้าขาย ซึ่งพาหนะที่ใช้ในการคมนาคม คือ เรือแจว ซึ่งขณะที่แจวไปกระทบกับกาบเรือจะมีเสียงดัง ตะกุกตะกักจึงน่าจะเป็นที่มาของบ้านตะกุกซึ่งต่อมาแยกเป็นตะกุกเหนือ และตะกุกใต้

อาณาเขต	ทิศเหนือ	ติดต่อกับอำเภอสุขสำราญ จังหวัดระนอง อำเภอไชยา และอำเภอท่าฉาง
	ทิศใต้	ติดต่อกับตำบลตะกุกใต้ อำเภอคีรีรัฐนิคม และอำเภอพุนพิน จังหวัดสุราษฎร์ธานี
	ทิศตะวันออก	ติดต่อกับอำเภอท่าฉาง อำเภอพุนพิน จังหวัดสุราษฎร์ธานี
	ทิศตะวันตก	ติดต่อกับอำเภอสุขสำราญ จังหวัดระนอง และอำเภอบ้านตาขุน



## 1.2 ลักษณะภูมิประเทศ

พื้นที่ตำบลตะกุกเหนือส่วนใหญ่เป็นเทือกเขา และเนินดินสูงๆ ต่ำๆ สภาพทั่วไปเป็นป่าเตรียมการสงวนหมายเลข 92 ประมาณ 60% จัดเป็นเขตนิคมสหกรณ์ท่าผาง ประมาณ 20% เป็นสวนผลไม้และที่อยู่อาศัย ประมาณ 20% มีลำน้ำคลองยันไหลผ่านพื้นที่เป็นระยะทางประมาณ 27 กิโลเมตร

## 1.3 ลักษณะภูมิอากาศ

มี 2 ฤดู ได้แก่ ฤดูร้อนและฤดูฝน

## 1.4 ลักษณะของดิน

ลักษณะของดินในพื้นที่ส่วนใหญ่เป็นดินร่วนปนทราย

## 1.5 ลักษณะของแหล่งน้ำ

แหล่งน้ำเพื่อการเกษตรในตำบลตะกุกเหนือมีแหล่งน้ำธรรมชาติอยู่หลายแห่ง แต่ส่วนใหญ่จะต้นเขินมีน้ำไม่เพียงพอต่อการใช้เพื่อการเกษตร โดยเฉพาะในช่วงฤดูแล้ง เดือนกุมภาพันธ์ถึงกรกฎาคม ดังนั้นในช่วงนี้เกษตรกรจะได้รับความเดือดร้อน พืชผลทางการเกษตรจะได้รับความเสียหายยกเว้นเกษตรกรที่อาศัยอยู่ใกล้ ๆ บริเวณแม่น้ำคลองยันที่มีน้ำใช้ตลอดทั้งปี แหล่งน้ำในพื้นที่ตำบลตะกุกเหนือที่เกษตรกรนำมาใช้เพื่อการเกษตร ประกอบด้วย คลอง จำนวน 6 แห่ง และลำห้วย จำนวน 30 แห่ง แหล่งน้ำที่สร้างขึ้น ประกอบด้วยฝายจำนวน 26 แห่ง บ่อน้ำตื้นจำนวน 20 แห่ง บ่อโยกจำนวน 18 แห่ง

## 1.6 ลักษณะของไม้และป่าไม้

สภาพทั่วไปเป็นป่าเตรียมการสงวนหมายเลข 92 ประมาณ 60%

## 2. ด้านการเมือง/การปกครอง

### 2.1 เขตการปกครอง

ตำบลตะกุกเหนือ ประกอบด้วยหมู่บ้าน จำนวน 17 หมู่บ้าน

หมู่ที่	ชื่อหมู่บ้าน	หมู่ที่	ชื่อหมู่บ้าน
1	บ้านท่านหญิง	11	บ้านเทพนิมิตร
2	บ้านเขียวเฟื่อง	12	บ้านหัวสะพาน
3	บ้านตะกุก	13	บ้านคลองมุย
4	บ้านสหกรณ์	14	บ้านวังลาน
5	บ้านเขียวขวัญ	15	บ้านบางจำ
6	บ้านเขมา	16	บ้านบางไต้
7	บ้านคลองวาย	17	บ้านหน้าเขา
8	บ้านคลองใส		
9	บ้านบางเกาะ		
10	บ้านช่องอินทนิล		

## 2.2 การเลือกตั้ง

การเลือกตั้งผู้บริหารและสมาชิกสภาองค์การบริหารส่วนตำบล ตามพระราชบัญญัติสภาตำบล และองค์การบริหารส่วนตำบล พ.ศ. 2537 และที่แก้ไขเพิ่มเติมถึงปัจจุบัน มีจำนวน 17 หมู่บ้าน มีผู้บริหารท้องถิ่น (นายกองค์การบริหารส่วนตำบล) จำนวน 1 คน มีการเลือกตั้งสมาชิกสภาองค์การบริหารส่วนตำบล หมู่บ้านละ 2 คน จำนวน 17 หมู่บ้าน รวมทั้งสิ้น 34 คน

## 3. ประชากร

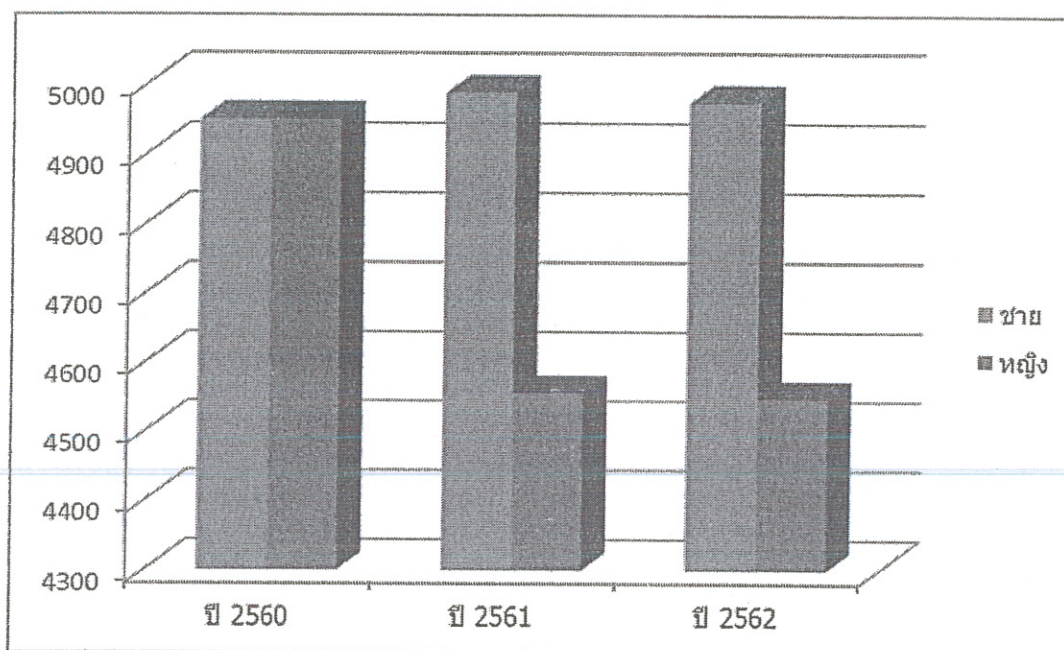
### 3.1 ข้อมูลเกี่ยวกับจำนวนประชากร

ประชากรมีจำนวนทั้งสิ้น 9,522 คน แยกเป็นชาย 4,974 คน หญิง 4,548 คน

หมู่ที่	หมู่บ้าน	จำนวน ครัวเรือน	จำนวนประชากร		รวม (คน)
			ชาย (คน)	หญิง (คน)	
1	บ้านท่านหญิง	447	514	480	994
2	บ้านเขียวเฟื่อง	163	208	198	406
3	บ้านตะกุก	232	287	243	530
4	บ้านสหกรณ์	811	597	547	1,144
5	บ้านเขียวขวัญ	144	207	225	432
6	บ้านเขมา	164	214	198	412
7	บ้านคลองวาย	429	531	511	1,042
8	บ้านคลองใส	312	314	289	603
9	บ้านบางเมาะ	263	337	293	630
10	บ้านช่องอินทนิล	169	219	209	428
11	บ้านเทพนิมิตร	295	411	334	745
12	บ้านหัวสะพาน	169	174	172	346
13	บ้านคลองมุย	342	340	280	620
14	บ้านวังลาน	107	183	167	350
15	บ้านบางจำ	86	120	118	238
16	บ้านบางไต้	211	203	166	369
17	บ้านหน้าเขา	120	115	118	233
รวม		4,464	4,974	4,548	9,522

## ข้อมูลเปรียบเทียบจำนวนประชากร พ.ศ. 2560-2562

## ตำบลตะกุกเหนือ



## 3.2 ช่วงอายุและจำนวนประชากร

กลุ่มอายุ (ปี)	รวม (คน)
0 - 19	2,662
20 - 30	1,573
31 - 40	1,500
41 - 50	1,495
51 - 60	1,226
มากกว่า 60 ปี ขึ้นไป	944
ไม่ใช่ไทย	122
รวม	9,522

ที่มา : สำนักบริหารการทะเบียน อำเภอวิภาวดี กรมการปกครอง (ณ พฤษภาคม 2562)

#### 4. สภาพทางสังคม

##### 4.1 การศึกษา

การศึกษาในพื้นที่ตำบลตะกุกเหนือ ประกอบด้วย

1) ศูนย์พัฒนาเด็กเล็ก จำนวน 5 แห่ง ดังนี้

ลำดับที่	สถานศึกษา	จำนวนนักเรียน	จำนวนครู
1.	ศูนย์พัฒนาเด็กเล็กบ้านท่าหนูงิ	39 คน	3 คน
2.	ศูนย์พัฒนาเด็กเล็กบ้านเทพนิมิตร	31 คน	2 คน
3.	ศูนย์พัฒนาเด็กเล็กบ้านคลองวาย	31 คน	2 คน
4.	ศูนย์พัฒนาเด็กเล็กบ้านคลองใส	42 คน	3 คน
5.	พัฒนาเด็กเล็กบ้านคลองมุย	29 คน	1 คน

2) โรงเรียนระดับประถมศึกษา โรงเรียนในเขตพื้นที่ตำบลตะกุกเหนือ สังกัดสำนักงาน

คณะกรรมการการศึกษาขั้นพื้นฐาน จำนวน 4 แห่ง ได้แก่

โรงเรียนบ้านท่าหนูงิวิภา (ขยายโอกาส) มีนักเรียนจำนวน 394 คน

โรงเรียนบ้านเขี้ยวเพ็อง มีนักเรียนจำนวน 93 คน

โรงเรียนวัดอรัญญาราม มีนักเรียนจำนวน 83 คน

โรงเรียนสหกรณ์นิคม มีนักเรียนจำนวน 305 คน

สังกัดกองบัญชาการตำรวจตระเวนชายแดน จำนวน 1 แห่ง คือโรงเรียนตำรวจตระเวนชายแดนบ้านคลองวาย และโรงเรียนเอกชน จำนวน 1 แห่ง ได้แก่โรงเรียนอนุบาลชนะพร

3) สถานศึกษาอื่นๆ ได้แก่ โรงเรียนระดับมัธยมศึกษา จำนวน 1 แห่ง ได้แก่ โรงเรียนมัธยมวิภาวดี ศูนย์การศึกษานอกระบบและการศึกษาตามอัธยาศัยอำเภอวิภาวดี และห้องสมุดประชาชน มีจำนวน 1 แห่ง

##### 4.2 สาธารณสุข

หน่วยบริการและเจ้าหน้าที่ด้านสาธารณสุขในพื้นที่ตำบลตะกุกเหนือ ประกอบด้วย โรงพยาบาลวิภาวดี (30 เตียง) โรงพยาบาลส่งเสริมสุขภาพตำบลตะกุกเหนือ และโรงพยาบาลส่งเสริมสุขภาพตำบลบ้านคลองใส มีอาสาสมัครสาธารณสุขประจำหมู่บ้าน (อสม.) จำนวน 294 คน จากหมู่บ้านจำนวน 17 หมู่บ้าน และมีคลินิกเอกชน จำนวน 6 แห่ง

##### 4.3 อาชญากรรม

คดีอาชญากรรมที่เกิดขึ้นในเขตพื้นที่ตำบลตะกุกเหนือ ประจำปี พ.ศ. 2561 มีดังนี้  
รวม 3 คดี

เดือน	จำนวนคดี	เดือน	จำนวนคดี
มกราคม	-	กรกฎาคม	-
กุมภาพันธ์	-	สิงหาคม	-
มีนาคม	-	กันยายน	1 คดี
เมษายน	-	ตุลาคม	-
พฤษภาคม	1 คดี	พฤศจิกายน	-
มิถุนายน	1 คดี	ธันวาคม	-

#### 4.4 ยาเสพติด

ปัญหา ยาเสพติด มีพื้นที่เฝ้าระวัง คือ หมู่ที่ 2 บ้านเขี้ยวเฟื่อง หมู่ที่ 4 บ้านสหกรณ์ และหมู่ที่ 7 บ้านคลองวาย และสถิติการเกิดคดียาเสพติดในพื้นที่ตำบลตะกุกเหนือ ประจำปี พ.ศ. 2562 รวม 120 คดี

เดือน	จำนวนคดี
มกราคม	4 คดี
กุมภาพันธ์	8 คดี
มีนาคม	6 คดี
เมษายน	12 คดี
พฤษภาคม	17 คดี
มิถุนายน	12 คดี
กรกฎาคม	12 คดี
สิงหาคม	15 คดี
กันยายน	10 คดี
ตุลาคม	9 คดี
พฤศจิกายน	5 คดี
ธันวาคม	10 คดี

(ข้อมูลจาก สภ.วิภาวดี ณ เดือนพฤษภาคม 2562)

#### 4.5 การสังคมสงเคราะห์

องค์การบริหารส่วนตำบลตะกุกเหนือ จ่ายเงินเบี้ยยังชีพ ดังนี้

ประเภทเบี้ยยังชีพ	จำนวน (คน)
ผู้สูงอายุ	1,017
ผู้พิการ	119
ผู้ป่วยเอดส์	5

(ข้อมูลงานสวัสดิการและพัฒนาชุมชน อบต. ตะกุกเหนือ ณ มิถุนายน 2562)

## 5. ระบบบริการพื้นฐาน

### 5.1 การคมนาคมขนส่ง

ในพื้นที่ตำบลตะกุกเหนือโดยส่วนใหญ่ยังเป็นถนนลูกรัง สำหรับถนนลาดยาง และถนน คสล. มีรายละเอียด ดังนี้

ที่	หมู่บ้าน	ถนนคอนกรีต	ถนนลาดยาง	ถนนลูกรัง
		จำนวน(สาย)	จำนวน(สาย)	จำนวน(สาย)
1	บ้านท่านหญิง	6	-	16
2	บ้านเขี้ยวเฟื่อง	4	1	3
3	บ้านตะกุก	5	1	6
4	บ้านสหกรณ์	16	1	3
5	บ้านเขี้ยวขวัญ	6	1	6
6	บ้านเขมา	5	-	5
7	บ้านคลองวาย	6	-	14
8	บ้านคลองใส	4	-	7
9	บ้านบางเกาะ	3	1	11
10	บ้านช่องอินทนิล	2	1	12
11	บ้านเทพนิมิตร	5	-	5
12	บ้านหัวสะพาน	2	-	5
13	บ้านคลองมุย	4	-	6
14	บ้านวังลาน	5	1	4
15	บ้านบางจำ	1	-	3
16	บ้านบางไค	3	-	8
17	บ้านหน้าเขา	3	3	7
รวม		80	11	121

(ข้อมูลจาก : กองช่าง องค์การบริหารส่วนตำบลตะกุกเหนือ ณ เดือน มิถุนายน 2562)

### 5.2 การไฟฟ้า

ตำบลตะกุกเหนือ มีจำนวนครัวเรือนทั้งสิ้น 4,314 ครัวเรือน ไม่มีไฟฟ้าใช้ 251 ครัวเรือน ครัวเรือนที่ไม่มีไฟฟ้าใช้คิดเป็นร้อยละ 5.82 % ของจำนวนครัวเรือนทั้งหมด

### 5.3 การประปา

ตำบลตะกุกเหนือ มีน้ำประปาใช้ประมาณ 80% ส่วนที่เหลือจะใช้น้ำจากบ่อบาดาล บ่อดิน ประปาภูเขา และแหล่งน้ำธรรมชาติ ซึ่งยังมีปัญหาการขาดแคลนน้ำในช่วงฤดูแล้ง ระบบประปาภายในตำบล ตะกุกเหนือ แยกเป็น 2 ประเภท ดังนี้

ลำดับที่	ประเภท	จำนวน	สถานที่ตั้ง
1.	ระบบประปาหมู่บ้าน	2 แห่ง	1. หมู่ที่ 1 บ้านท่าหนูงิง
		1 แห่ง	2. หมู่ที่ 2 บ้านเขี้ยวเฟื่อง
		1 แห่ง	3. หมู่ที่ 3 บ้านตะกุก
		2 แห่ง	4. หมู่ที่ 4 บ้านสหกรณ์
		1 แห่ง	5. หมู่ที่ 5 บ้านเขี้ยวขวัญ
		2 แห่ง	6. หมู่ที่ 6 บ้านเขมา
		1 แห่ง	8. หมู่ที่ 9 บ้านบางเกาะ
		1 แห่ง	9. หมู่ที่ 10 บ้านช่องอินทนิล
		1 แห่ง	10. หมู่ที่ 12 บ้านหัวสะพาน
		1 แห่ง	11. หมู่ที่ 14 บ้านวังลาน
		2 แห่ง	12. หมู่ที่ 16 บ้านบางไต้
		1 แห่ง	13. หมู่ที่ 17 บ้านหน้าเขา
		รวม	
2.	ระบบประปาภูเขา	1 แห่ง	1. หมู่ที่ 1 บ้านท่าหนูงิง
		1 แห่ง	2. หมู่ที่ 7 บ้านคลองวาย
		1 แห่ง	3. หมู่ที่ 14 บ้านวังลาน
รวม		3 แห่ง	

(ข้อมูลจาก : กองช่าง องค์การบริหารส่วนตำบลตะกุกเหนือ ณ เดือน พฤษภาคม 2562)

#### 5.4 โทรศัพท์

ปัจจุบันทุกหมู่บ้านใช้โทรศัพท์เคลื่อนที่เป็นส่วนใหญ่ มีบางหมู่บ้านที่สัญญาณโทรศัพท์ยังไม่ทั่วถึง ได้แก่ หมู่ที่ 9 หมู่ที่ 11 หมู่ที่ 13 และหมู่ที่ 15 และมีเสาสัญญาณในพื้นที่ ดังนี้

- |   |             |
|---|-------------|
| 1. เสาสัญญาณโทรศัพท์ บริษัททรูมูฟ จำกัด                       | จำนวน 1 เสา |
| 2. เสาสัญญาณโทรศัพท์ บจก.ทรูมูฟ เอช                           | จำนวน 1 เสา |
| 3. เสาสัญญาณโทรศัพท์ ระบบดีแทค ไตรเน็ท                        | จำนวน 5 เสา |
| 4. เสาสัญญาณโทรศัพท์ บริษัท แอดวานซ์ ไวร์เลส เน็ทเวอร์ค จำกัด | จำนวน 1 เสา |
| 5. เสาสัญญาณโทรศัพท์ บริษัทแฟกซ์ ไลท์ จำกัด                   | จำนวน 1 เสา |
| 6. เสาสัญญาณโทรศัพท์ บริษัทบีเอฟเคที (ประเทศไทย) จำกัด        | จำนวน 3 เสา |
| 7. เสาสัญญาณโทรศัพท์ บริษัททีโอที จำกัด                       | จำนวน 1 เสา |

## 5.5 ไปรษณีย์หรือการสื่อสารหรือการขนส่ง และวัสดุครุภัณฑ์

ในพื้นที่ตำบลตะกุกเหนือมีที่ทำการไปรษณีย์ จำนวน 1 แห่ง

ขนส่งเอกชน (เคอร์รี่) จำนวน 3 แห่ง

ร้านอินเทอร์เน็ต จำนวน 5 แห่ง

อินเทอร์เน็ตตำบล จำนวน 1 แห่ง (อบต.)

## 6. ระบบเศรษฐกิจ

6.1 การเกษตร ประชากรในตำบลตะกุกเหนือประกอบอาชีพการเกษตรเป็นหลัก ประมาณร้อยละ 65.51 โดยมีพืชเศรษฐกิจที่สำคัญ ได้แก่ ยางพารา ปาล์มน้ำมัน มะพร้าว เงาะ มังคุด ทุเรียน ลองกอง กาแฟ มะนาว สละ กล้วยน้ำว่า กล้วยหอม มะละกอ

6.2 การประมง ประชากรในตำบลตะกุกเหนือประกอบอาชีพด้านการประมง จำนวน 109 ราย มีพื้นที่เลี้ยงทั้งหมด 49,5417 ไร่ จำนวนบ่อปลา 124 บ่อ

6.3 การปศุสัตว์ ตำบลตะกุกเหนือมีการปศุสัตว์ คือ การเลี้ยงโค เลี้ยงสุกร เลี้ยงเป็ดและเลี้ยงไก่

6.4 การบริการ มีร้านบริการตัดผม/เสริมสวย 14 แห่ง อยู่ซ่อมรถ 3 แห่ง ร้านซ่อมรถจักรยานยนต์ 3 แห่ง ร้านล้าง อัด ฉีด 3 แห่ง และมีรีสอร์ทในพื้นที่ 1 แห่ง

6.5 การท่องเที่ยว ตำบลตะกุกเหนือมีสถานที่ท่องเที่ยว ดังนี้

- อุทยานแห่งชาติแก่งกรุง ครอบคลุมพื้นที่อำเภอท่าชนะ อำเภอไชยา อำเภอท่าฉาง และอำเภอวิภาวดี เป็นอุทยานที่มีสภาพป่าเป็นเทือกเขาสลับซับซ้อน มีสถานที่น่านั่งชมธรรมชาติสำหรับพักผ่อนหย่อนใจ เช่น น้ำตก ลำน้ำ บ่อน้ำร้อน ภูเขา ซึ่งมีทัศนียภาพที่สวยงาม เป็นป่าต้นน้ำลำธารที่หล่อเลี้ยงจังหวัดสุราษฎร์ธานีและจังหวัดชุมพร มีเนื้อที่ประมาณ 338,125 ไร่ หรือ 541 ตารางกิโลเมตร

- ลำน้ำคลองยัน เป็นแหล่งต้นน้ำลำธารของแม่น้ำพุมดวง และแม่น้ำตาปี สภาพป่าไม้ส่วนใหญ่เป็นป่าดงดิบชื้น ประมาณ 98 เปอร์เซ็นต์ ยอดเขาที่สำคัญๆ ได้แก่ เขาหลังคาตึก เขาสูง เขาซัน ความสูงจากระดับน้ำทะเลของพื้นที่ประมาณ 300 - 1,000 เมตร เป็นแหล่งที่อยู่อาศัยและหากินของสัตว์ป่าชนิดต่างๆ มีน้ำตกในพื้นที่สวยงาม

- น้ำตกบางจำ ตั้งอยู่ในเขตอุทยานแห่งชาติแก่งกรุง อยู่ในตำบลตะกุกเหนือ อำเภอวิภาวดี เป็นน้ำตกขนาดกลาง มีน้ำมากเฉพาะในฤดูฝน เกิดจากธารน้ำสายเล็กสายน้อยที่พัดผ่านหุบเขาในหมู่บ้าน แล้วไหลรวมกันเป็นคลองขนาดย่อม แล้วโจนลงจากหน้าผาหินสู่หุบเขาเบื้องล่าง ก่อนที่จะไหลไปรวมกับคลองยันบริเวณเขี้ยวบางจำ

- น้ำตกโกกกา อยู่ห่างจากอำเภอวิภาวดี ประมาณ 22 กิโลเมตร และเดินทางเท้า เข้าสู่ น้ำตก ประมาณ 1 กิโลเมตร ก็จะพบกับน้ำตกที่งดงาม และมีแอ่งน้ำขนาดใหญ่เหมาะสำหรับการเล่นน้ำอย่างยิ่ง

- ม่านผาซัลม เป็นสถานที่ท่องเที่ยวที่ชาวบ้านตั้งชื่อขึ้นให้เหมาะสมกับสภาพที่พบเห็น หางมได้ในพื้นที่หมู่ที่ 14 ตำบลตะกุกเหนือ อำเภอวิภาวดี จังหวัดสุราษฎร์ธานี

- ผาไทรน้อย เป็นจุดชมทะเลหมอก และทิวทัศน์ที่สวยงาม ตั้งอยู่ที่ บ้านบางจำ หมู่ที่ 15 ตำบลตะกุกเหนือ อำเภอวิภาวดี จังหวัดสุราษฎร์ธานี

- จุดชมวิวทะเลหมอก ตั้งอยู่ในพื้นที่หมู่ที่ 9 บ้านบางเมาะ ตำบลตะกุกเหนือ อำเภอวิภาวดี สามารถขับรถยนต์ขึ้นไปบนจุดชมวิวที่มองเห็นทะเลหมอกในยามเช้าและแสงอาทิตย์ที่ทอแสงอร่ามนำแล

- ตโปทาวัน ห่างจากจุดชมวิวเพียง 3 กิโลเมตร สามารถสัมผัสความสงบ พักผ่อนกายพักผ่อนใจ ณ ตโปทาวัน หมู่ที่ 13 บ้านคลองมุย ไหว้พระ ฟังธรรมให้อาหารปลา และสัมผัสไออุ่นของบ่อน้ำร้อนจากธรรมชาติ

- ดอกบัวผุด เป็นพืชกาฝากชนิดหนึ่งที่อาศัยน้ำเลี้ยงจากไม้เถาที่มีชื่อว่าย่านไก่ต้ม ดอกบานมีลักษณะคล้ายกระถางต้นไม้ มีกลีบหน้าอุ้มน้ำ 5 กลีบ เส้นผ่าศูนย์กลางดอกประมาณ 70-80 ซม. บานช่วงเดือน พฤษภาคมถึงเดือนมกราคม แต่ละดอกบาน 5 - 6 วัน สามารถสัมผัสความงดงามของดอกไม้ที่ใหญ่ที่สุดในประเทศไทยในเขตพื้นที่ หมู่ที่ 13 บ้านคลองมุย

- ศูนย์ศิลปาชีพบ้านท่านหญิง ด้วยสมเด็จพระนางเจ้าสิริกิติ์ พระบรมราชินีนาถได้เสด็จพระราชดำเนินเยี่ยมราษฎรบ้านท่านหญิง ได้ทรงถามความสนใจของราษฎรผู้เข้าเฝ้าฯ ว่ามีความต้องการฝึกอาชีพอะไรบ้างและได้คำตอบว่ามีความสนใจที่จะฝึกอาชีพทอผ้า พระองค์ฯ จึงมีพระราชเสาวนีย์เกี่ยวกับโครงการศิลปาชีพ (ทอผ้า) และได้จัดสร้างศูนย์ศิลปาชีพบ้านท่านหญิง ขึ้นเมื่อเดือนพฤษภาคม 2539 เป็นต้นมา

#### 6.6 อุตสาหกรรม ตำบลตะกุกเหนือมีอุตสาหกรรม 2 แห่ง ดังนี้

1. บริษัท ชำนาญภูรินทร์ จำกัด ตั้งอยู่ที่หมู่ 3 บ้านตะกุก
2. บริษัท ทริปปิเล พี พาราเว็ด จำกัด ตั้งอยู่ที่หมู่ 12 บ้านหัวสะพาน

#### 6.7 การพาณิชย์และกลุ่มอาชีพ ตำบลตะกุกเหนือ มีผู้ประกอบการด้านต่างๆ ดังนี้

ธนาคาร 2 แห่ง ร้านค้าสะดวกซื้อ 1 แห่ง ปั้มน้ำมัน 4 แห่ง ขายของชำ 90 แห่ง ปั้มน้ำมันหยอดเหรียญ 6 แห่ง อุ้ซ่อมรถ 3 แห่ง ร้านจำหน่ายสินค้าเกษตร 5 แห่ง ร้านรับซื้อเศษยางพารา 7 แห่ง ห้องเช่า 20 แห่ง ล้างอัดฉีด 4 แห่ง ร้านเสริมสวย/ตัดผม 16 แห่ง ตลาดนัด 5 แห่ง ร้านขายยาแผนปัจจุบัน 5 แห่ง และร้านซ่อมรถจักรยานยนต์ 14 แห่ง

กลุ่มอาชีพในตำบล ได้แก่ กลุ่มเพาะเห็ด กลุ่มทำปลาตุกร้า กลุ่มทอผ้า กลุ่มแปรรูปอาหาร กลุ่มเลี้ยงปลาตุก กลุ่มเลี้ยงไก่ไข่ และกลุ่มสัจจะออมทรัพย์

6.8 แรงงาน ประชากรส่วนใหญ่ประกอบอาชีพเกษตรกรรมประมาณร้อยละ 65.51 รับจ้างร้อยละ 4.98 ค่าขายร้อยละ 2.01 รับราชการ เจ้าหน้าที่ของรัฐ ร้อยละ 2.01 พนักงานรัฐวิสาหกิจ ร้อยละ 0.08 พนักงานบริษัท ร้อยละ 0.54 ธุรกิจส่วนตัว ร้อยละ 0.60 กำลังศึกษา ร้อยละ 21.36 อาชีพอื่นๆ ร้อยละ 0.33 และไม่มีอาชีพร้อยละ 2.57 (ที่มา : ข้อมูลความจำเป็นพื้นฐาน ระดับตำบล ปี 2559)

## 7. ศาสนา ประเพณี วัฒนธรรม

### 7.1 การนับถือศาสนา

ประชากรในพื้นที่ตำบลตะกุกเหนือ นับถือศาสนาพุทธ ร้อยละ 99.40 ศาสนาคริสต์ ร้อยละ 0.42 และศาสนาอิสลาม ร้อยละ 0.18

## 7.2 ประเพณีและงานประจำปี

เดือนกุมภาพันธ์	งานวันวิภาวดีรำลึก
เดือนเมษายน	ประเพณีรดน้ำผู้สูงอายุ
เดือนเมษายน/พฤษภาคม	ประเพณีจับปีจับเดือน
เดือนกันยายน/ตุลาคม	ประเพณีวันสารทเดือนสิบ (รับ – ส่งตายาย)
เดือนตุลาคม/พฤศจิกายน	ประเพณีชักพระ ทอดผ้าป่า
เดือนพฤศจิกายน	ประเพณีลอยกระทง

## 7.3 ภูมิปัญญาท้องถิ่น ภาษาถิ่น

ภูมิปัญญาท้องถิ่นที่สำคัญ ได้แก่ การจักสาน การทอผ้า การผลิตไม้กวาดดอกหญ้า การนวดจับเส้น หมอดู หมอเป่า/ผาดยาเด็ก การแสดงกลองยาว

ภาษาถิ่น คือ ภาษาใต้

## 7.4 สินค้าพื้นเมืองและของที่ระลึก

สินค้าพื้นเมืองและของที่ระลึก ได้แก่ ผ้าทอ ปลาตุกร้า ข้าวเกรียบฟักทอง น้ำผึ้งป่า

## 8. ทรัพยากรธรรมชาติ

8.1 น้ำ แหล่งน้ำธรรมชาติ	- คลอง	6	แห่ง
	- ลำห้วย	30	แห่ง
	แหล่งน้ำที่สร้างขึ้น		
	- ฝาย	26	แห่ง
	- บ่อน้ำตื้น	20	แห่ง
	- บ่อโยก	18	แห่ง
	- ระบบประปาหมู่บ้าน	16	แห่ง
- ระบบประปาภูเขา	3	แห่ง	

8.2 ป่าไม้ ในพื้นที่อยู่ในเขตป่าไม้อุดมสมบูรณ์ สภาพป่าไม้ส่วนใหญ่เป็นป่าดงดิบชื้น ประมาณ 98 เปอร์เซ็นต์

8.3 ภูเขา ยอดเขาที่สำคัญๆ ได้แก่ เขาหลังคาคึก เขาสูง เขาขี้ชัน เป็นแหล่งที่อยู่อาศัยและหากินของสัตว์ป่าชนิดต่างๆ

8.4 คุณภาพของทรัพยากรธรรมชาติ พื้นที่ตำบลตะกุกเหนือมีทรัพยากรธรรมชาติที่อุดมสมบูรณ์หลายแห่ง ซึ่งเหมาะแก่การส่งเสริมการท่องเที่ยว

## ส่วนที่ 2

### ยุทธศาสตร์การพัฒนากองครักษ์ส่วนท้องถิ่น

#### 1. ความสัมพันธ์ระหว่างแผนพัฒนาระดับมหภาค

##### 1.1 แผนยุทธศาสตร์ชาติ 20 ปี

ยุทธศาสตร์ชาติ 20 ปี (พ.ศ. 2560 – 2579) ประกอบด้วย 6 ยุทธศาสตร์ ได้แก่

1. ยุทธศาสตร์ด้านความมั่นคง มีเป้าหมายทั้งในการสร้างเสถียรภาพภายในประเทศและช่วยลดและป้องกันภัยคุกคามจากภายนอก รวมทั้งสร้างความเชื่อมั่นในกลุ่มประเทศอาเซียนและประชาคมโลกที่มีต่อประเทศไทย

2. ยุทธศาสตร์ด้านการสร้างความสามารถในการแข่งขัน เพื่อให้ประเทศไทยสามารถพัฒนาไปสู่การเป็นประเทศพัฒนาแล้ว ซึ่งจำเป็นต้องยกระดับคุณภาพการผลิตและการใช้นวัตกรรมในการเพิ่มความสามารถในการแข่งขันและการพัฒนาอย่างยั่งยืนทั้งในสาขาอุตสาหกรรม เกษตรและบริการ การสร้างความมั่นคงและปลอดภัยด้านอาหาร การเพิ่มขีดความสามารถทางการค้าและการเป็นผู้ประกอบการ รวมทั้งการพัฒนาฐานเศรษฐกิจแห่งอนาคต

3. ยุทธศาสตร์การพัฒนาและเสริมสร้างศักยภาพคน เพื่อพัฒนาคนและสังคมไทยให้เป็นรากฐานที่แข็งแกร่งของประเทศ มีความพร้อมทางกาย ใจ สติปัญญา ความเป็นสากล มีทักษะการคิดวิเคราะห์อย่างมีเหตุผล มีระเบียบวินัย เคารพกฎหมาย มีคุณธรรมจริยธรรม รู้คุณค่าความเป็นไทย มีครอบครัวที่มั่นคง

4. ยุทธศาสตร์ด้านการสร้างโอกาสความเสมอภาคและเท่าเทียมกันทางสังคม เพื่อเร่งกระจายโอกาสการพัฒนาและสร้างความมั่นคงให้ทั่วถึง ลดความเหลื่อมล้ำไปสู่สังคมที่เสมอภาคและเป็นธรรม

5. ยุทธศาสตร์ด้านการสร้างการเติบโตบนคุณภาพชีวิตที่เป็นมิตรกับสิ่งแวดล้อม เพื่อเร่งอนุรักษ์ฟื้นฟูและสร้างความมั่นคงของฐานทรัพยากรธรรมชาติ และมีความมั่นคงด้านน้ำ รวมทั้งมีความสามารถในการป้องกันผลกระทบและปรับตัวต่อการเปลี่ยนแปลงสภาพภูมิอากาศและภัยพิบัติธรรมชาติ และพัฒนามุ่งสู่การเป็นสังคมสีเขียว

6. ยุทธศาสตร์ด้านการปรับสมดุลและพัฒนาระบบการบริหารจัดการภาครัฐ เพื่อให้หน่วยงานภาครัฐมีขนาดที่เหมาะสมกับบทบาทภารกิจ มีสมรรถนะสูง มีประสิทธิภาพและประสิทธิผล กระจายบทบาทภารกิจไปสู่ท้องถิ่นอย่างเหมาะสม มีธรรมาภิบาล

##### 1.2 แผนพัฒนาเศรษฐกิจและสังคมแห่งชาติ ฉบับที่ 12 (พ.ศ. 2560 – 2564)

##### วิสัยทัศน์

จากสถานะของประเทศและบริบทการเปลี่ยนแปลงต่างๆ ที่ประเทศกำลังประสบอยู่ ทำให้การกำหนดวิสัยทัศน์แผนพัฒนาฯ ฉบับที่ 12 ยังคงมีความต่อเนื่องจากวิสัยทัศน์แผนพัฒนาฯ ฉบับที่ 11 และกรอบหลักการของการวางแผนที่น้อมนำและประยุกต์ใช้หลักปรัชญาของเศรษฐกิจพอเพียง ยึดคนเป็นศูนย์กลางของการพัฒนาอย่างมีส่วนร่วม การพัฒนาที่ยึดหลักสมดุล ยั่งยืน โดยวิสัยทัศน์ของการพัฒนาในแผนพัฒนาเศรษฐกิจและสังคมแห่งชาติ ฉบับที่ 12 ต้องให้ความสำคัญกับการกำหนดทิศทางการพัฒนาที่มุ่งสู่การเปลี่ยนผ่านประเทศไทยจากประเทศที่มีรายได้ปานกลางไปสู่ประเทศที่มีรายได้สูง มีความมั่นคง และยั่งยืน สังคมอยู่ร่วมกันอย่างมีความสุข และนำไปสู่การบรรลุวิสัยทัศน์ระยะยาว “มั่นคง มั่งคั่ง ยั่งยืน” ของประเทศ

### เป้าหมายการพัฒนาประเทศ

1. การหลุดพ้นจากกับดักประเทศรายได้ปานกลางสู่รายได้สูง
2. การพัฒนาศักยภาพคนให้สนับสนุนการเจริญเติบโตของประเทศและการสร้าง สังคมสูงวัยอย่างมีคุณภาพ
3. การลดความเหลื่อมล้ำในสังคม
4. การสร้างการเจริญเติบโตทางเศรษฐกิจและสังคมที่เป็นมิตรกับสิ่งแวดล้อม
5. การบริหารราชการแผ่นดินที่มีประสิทธิภาพ

กรอบยุทธศาสตร์แผนพัฒนาเศรษฐกิจและสังคมแห่งชาติ ฉบับที่ 12 ประกอบด้วย 10 ยุทธศาสตร์หลัก ดังนี้

1. ยุทธศาสตร์การเสริมสร้างและพัฒนาศักยภาพทุนมนุษย์
2. ยุทธศาสตร์การสร้างความเป็นธรรมลดความเหลื่อมล้ำในสังคม
3. ยุทธศาสตร์การสร้างความเข้มแข็งทางเศรษฐกิจและแข่งขันได้อย่างยั่งยืน
4. ยุทธศาสตร์การเติบโตที่เป็นมิตรกับสิ่งแวดล้อมเพื่อการพัฒนาอย่างยั่งยืน
5. ยุทธศาสตร์การเสริมสร้างความมั่นคงแห่งชาติเพื่อการพัฒนาประเทศสู่ความมั่งคั่งและยั่งยืน
6. ยุทธศาสตร์การบริหารจัดการในภาครัฐ การป้องกันการทุจริตประพฤติมิชอบและธรรมาภิบาลในสังคมไทย
7. ยุทธศาสตร์การพัฒนาโครงสร้างพื้นฐานและระบบโลจิสติกส์
8. ยุทธศาสตร์การพัฒนาวิทยาศาสตร์ เทคโนโลยี การวิจัย และนวัตกรรม
9. ยุทธศาสตร์การพัฒนาภาค เมือง และพื้นที่เศรษฐกิจ
10. ยุทธศาสตร์ความร่วมมือระหว่างประเทศเพื่อการพัฒนา

### 1.3 แผนพัฒนาภาค/แผนพัฒนากลุ่มจังหวัด/แผนพัฒนาจังหวัด

#### 1.3.1 แผนพัฒนาภาคใต้

##### ยุทธศาสตร์การพัฒนาภาคใต้

- 1) การเสริมสร้างความเข้มแข็งภาคการผลิตหลักให้เจริญเติบโตได้อย่างต่อเนื่องและยั่งยืน โดยพัฒนาการเกษตรและอุตสาหกรรมแปรรูป พัฒนาประสิทธิภาพและผลิภาพการผลิตสินค้าอาหาร พัฒนาการท่องเที่ยว
- 2) ขยายฐานเศรษฐกิจเพื่อเพิ่มความหลากหลายของแหล่งสร้างรายได้และการจ้างงานให้แก่ภาคโดยพัฒนาความร่วมมือกับประเทศเพื่อนบ้านภายใต้กรอบโครงการ JDS และกรอบโครงการ IMT-GT พัฒนารองรับการขยายการลงทุนอุตสาหกรรมที่มีศักยภาพของประเทศ และพัฒนาการคมนาคมขนส่งทางทะเล
- 3) พัฒนาคนและสังคมให้มีคุณภาพและมีภูมิคุ้มกันที่ดีเพื่อเสริมสมรรถนะการพัฒนา โดยการพัฒนาความรู้ คุณธรรม และสุขภาพ การสร้างความมั่นคงในการดำรงชีวิตของคนจน คนด้อยโอกาสให้สามารถพึ่งตนเองได้ การพัฒนาศักยภาพคนเพื่อเพิ่มผลิภาพการผลิตและเพิ่มโอกาสด้านอาชีพและรายได้ และการอำนวยความสะดวกและเป็นธรรมและสร้างภูมิคุ้มกันแก่คนกลุ่มเสี่ยงเพื่อแก้ปัญหาความไม่สงบในจังหวัดชายแดนภาคใต้

4) เสริมสร้างความเข้มแข็งทางเศรษฐกิจและสังคมระดับชุมชน โดยสร้างกระบวนการเรียนรู้ เพื่อสร้างความเข้มแข็งของชุมชนสู่การพึ่งตนเอง พัฒนาเศรษฐกิจชุมชนโดยการเพิ่มโอกาสการมีรายได้จาก ทรัพยากรในท้องถิ่น และส่งเสริมการใช้กระบวนการชุมชนเข้มแข็งเพื่อสร้างสันติสุขโดยเฉพาะการใช้ กระบวนการชุมชนเข้มแข็งแก้ไขปัญหาเสพติด

5) ฟื้นฟูและบริหารจัดการทรัพยากรธรรมชาติและสิ่งแวดล้อมเพื่อรักษาสมดุลเชิงนิเวศน์อย่าง ยั่งยืน โดยฟื้นฟูและอนุรักษ์ทรัพยากรธรรมชาติเพื่อรักษาความสมดุลเชิงนิเวศน์ สร้างความอุดมสมบูรณ์ของ ทรัพยากรธรรมชาติให้เป็นฐานการผลิตอย่างยั่งยืน และควบคุมคุณภาพสิ่งแวดล้อมเพื่อลดผลกระทบด้าน คุณภาพชีวิต

### 1.3.2 แผนพัฒนากลุ่มจังหวัด

แผนพัฒนากลุ่มจังหวัดภาคใต้ฝั่งอ่าวไทย พ.ศ. 2561 – 2564

วิสัยทัศน์

“ศูนย์กลางการเกษตร การท่องเที่ยวนานาชาติ มีระบบโลจิสติกส์ที่สมบูรณ์ เป็นมิตรกับ สิ่งแวดล้อม”

พันธกิจ

1. พัฒนาการผลิต การแปรรูปและการบริหารจัดการปาล์ม น้ำมัน ยางพารา และไม้ผล
2. พัฒนาการประมง การเพาะเลี้ยงสัตว์น้ำเศรษฐกิจ รวมถึงการแปรรูปที่สามารถสร้างความ โดดเด่น
3. พัฒนาทรัพยากรการท่องเที่ยว สร้างรูปแบบการท่องเที่ยวที่หลากหลาย การบริหารจัดการ และสร้างเครือข่ายการท่องเที่ยวระหว่างกลุ่มจังหวัด
4. พัฒนาระบบโครงสร้างพื้นฐาน การขนส่ง และโลจิสติกส์ เพื่อรองรับการพัฒนาของกลุ่ม จังหวัด
5. อนุรักษ์ทรัพยากรธรรมชาติ สิ่งแวดล้อม ศิลปวัฒนธรรม และสภาพสังคมที่ดี

ประเด็นยุทธศาสตร์

- ยุทธศาสตร์ที่ 1 พัฒนาการผลิต แปรรูปและการบริหารจัดการพืชเศรษฐกิจหลัก (ปาล์ม น้ำมัน ยางพารา ไม้ผล)
- ยุทธศาสตร์ที่ 2 การเพิ่มผลผลิตจากการประมงชายฝั่ง การเพาะเลี้ยงสัตว์น้ำเศรษฐกิจและ การเลี้ยงสัตว์เศรษฐกิจที่มีความโดดเด่นในพื้นที่
- ยุทธศาสตร์ที่ 3 พัฒนาสู่การเป็นสถานที่ท่องเที่ยวนานาชาติ ที่มีคุณภาพและมีความ หลากหลายของรูปแบบการท่องเที่ยว
- ยุทธศาสตร์ที่ 4 พัฒนาระบบโครงสร้างพื้นฐาน การขนส่ง และโลจิสติกส์ เพื่อรองรับการ พัฒนาของกลุ่มจังหวัด
- ยุทธศาสตร์ที่ 5 การพัฒนาสู่การเป็นเมืองสีเขียว และสังคมคุณภาพ

### 1.3.3 แผนพัฒนาจังหวัด

วิสัยทัศน์จังหวัดสุราษฎร์ธานี “เมืองเกษตรคุณภาพ การท่องเที่ยวยั่งยืน สังคมเป็นสุข”

ประเด็นยุทธศาสตร์ ประกอบด้วย

ยุทธศาสตร์ที่ 1 การเพิ่มศักยภาพการแข่งขันภาคเกษตร

ยุทธศาสตร์ที่ 2 การส่งเสริมอุตสาหกรรมบริการและการท่องเที่ยวที่ยั่งยืน

ยุทธศาสตร์ที่ 3 การเชื่อมโยงเส้นทางคมนาคมและศูนย์โลจิสติกส์ (Logistics) ภาคใต้ตอนบน

ยุทธศาสตร์ที่ 4 การพัฒนาสังคมปลอดภัย คุณภาพชีวิตที่ดี และมีศักยภาพในการแข่งขัน

ยุทธศาสตร์ที่ 5 การสร้างฐานทรัพยากรธรรมชาติที่มั่นคงและมีสภาพแวดล้อมที่เหมาะสม

### 1.4. ยุทธศาสตร์การพัฒนาขององค์กรปกครองส่วนท้องถิ่นในเขตจังหวัด

วิสัยทัศน์ “โครงสร้างพื้นฐานดี ประเพณีวัฒนธรรมเด่น เน้นการท่องเที่ยว รักษาสีเขียว น้อมนำ

เศรษฐกิจพอเพียง”

ยุทธศาสตร์การพัฒนา

ยุทธศาสตร์ที่ 1 การสร้างความมั่นคงของชาติ

ยุทธศาสตร์ที่ 2 การส่งเสริมการบริหารจัดการบ้านเมืองที่ดี

ยุทธศาสตร์ที่ 3 พัฒนาโครงสร้างพื้นฐาน

ยุทธศาสตร์ที่ 4 ส่งเสริม อนุรักษ์ ศาสนา ศิลปะ วัฒนธรรม จารีตประเพณีและภูมิปัญญาท้องถิ่น

ยุทธศาสตร์ที่ 5 ส่งเสริม พัฒนาคุณภาพชีวิต

ยุทธศาสตร์ที่ 6 ส่งเสริมสนับสนุนการท่องเที่ยวและการอนุรักษ์ทรัพยากรธรรมชาติและสิ่งแวดล้อม

ยุทธศาสตร์ที่ 7 การพัฒนาบริการสาธารณะเข้าสู่ประชาคมอาเซียน

ยุทธศาสตร์ที่ 8 พัฒนาเศรษฐกิจ

ยุทธศาสตร์ที่ 9 ส่งเสริมการมีส่วนร่วมทางการเมือง

## 2. ยุทธศาสตร์ขององค์การบริหารส่วนตำบลตะกุกเหนือ

2.1 วิสัยทัศน์ “พัฒนาคุณภาพชีวิต เศรษฐกิจมั่นคง ส่งเสริมการศึกษา นำพาชุมชนเข้มแข็ง มีภูมิคุ้มกันต่อการเปลี่ยนแปลง”

2.2 ยุทธศาสตร์

ยุทธศาสตร์ที่ 1 การพัฒนาโครงสร้างพื้นฐาน

ยุทธศาสตร์ที่ 2 การส่งเสริมคุณภาพชีวิต

ยุทธศาสตร์ที่ 3 การจัดระเบียบสังคมและการรักษาความสงบเรียบร้อย

ยุทธศาสตร์ที่ 4 การพัฒนาทรัพยากรธรรมชาติและสิ่งแวดล้อม

ยุทธศาสตร์ที่ 5 การบริหารจัดการบ้านเมืองที่ดี

### 2.3 เป้าประสงค์

1. ระบบสาธารณสุขโรคและสาธารณสุขการเพียงพอและทั่วถึง
2. ต้นทุนการผลิตลดลง สินค้ามีมูลค่าเพิ่ม ประชาชนมีรายได้เพียงพอกับการดำรงชีพ
3. การจัดการศึกษาของศูนย์พัฒนาเด็กเล็กมีคุณภาพและได้มาตรฐาน
4. ประชาชนมีคุณภาพชีวิตที่ดี มีส่วนร่วมในการทำนุบำรุงศาสนา อนุรักษ์ศิลปวัฒนธรรม จารีต ประเพณีและภูมิปัญญาท้องถิ่น
5. ประชาชนได้รับบริการด้านสาธารณสุขอย่างทั่วถึง
6. ชุมชนมีความเข้มแข็ง ประชาชนมีความปลอดภัยในชีวิตและทรัพย์สิน
7. พัฒนาแหล่งท่องเที่ยวและอนุรักษ์ทรัพยากรธรรมชาติและสิ่งแวดล้อม
8. บุคลากรมีความรู้ ความสามารถ ปฏิบัติงานได้อย่างมีประสิทธิภาพ
9. บริหารจัดการองค์กรให้ได้มาตรฐานตามหลักธรรมาภิบาล
10. ผู้นำชุมชน ประชาชนมีความรู้ และมีภูมิคุ้มกันต่อการเปลี่ยนแปลง

### 2.4 ตัวชี้วัด

1. จำนวนโครงการด้านโครงสร้างพื้นฐานที่ได้รับการพัฒนา
2. ร้อยละของจำนวนครัวเรือนที่มีรายได้เพียงพอกับการดำรงชีพ
3. ระดับผลการประเมินคุณภาพการศึกษา
4. จำนวนกิจกรรมที่ส่งเสริมด้านศาสนา ศิลปวัฒนธรรม ประเพณี กีฬา นันทนาการ และ ภูมิปัญญาท้องถิ่น
5. ร้อยละของจำนวนประชากรที่ได้รับบริการด้านสาธารณสุข
6. จำนวนกิจกรรมที่ดำเนินการด้านการสร้างความเข้มแข็งของชุมชนและการรักษาความสงบเรียบร้อย ความปลอดภัยในชีวิตและทรัพย์สิน
7. จำนวนกิจกรรมที่ดำเนินการเกี่ยวกับการพัฒนาแหล่งท่องเที่ยวและอนุรักษ์ทรัพยากรธรรมชาติและสิ่งแวดล้อม
8. คะแนนการประเมินประสิทธิภาพขององค์การบริหารส่วนตำบลตะกุกเหนือ
9. จำนวนประชาชนที่มีส่วนร่วมในการจัดกิจกรรมต่างๆ

### 2.5 ค่าเป้าหมาย

1. จำนวนโครงการด้านโครงสร้างพื้นฐานที่ได้รับการพัฒนา ปีละ 20 โครงการ
2. จำนวนครัวเรือนที่มีรายได้เพียงพอกับการดำรงชีพ ไม่น้อยกว่าร้อยละ 60
3. ระดับผลการประเมินคุณภาพการศึกษาเพิ่มขึ้นร้อยละ 0.05
4. จัดกิจกรรมที่ส่งเสริมด้านศาสนา ศิลปวัฒนธรรม ประเพณี กีฬา นันทนาการ และภูมิปัญญาท้องถิ่น ปีละ 7 กิจกรรม
5. จำนวนประชากรที่ได้รับบริการด้านสาธารณสุข ไม่น้อยกว่าร้อยละ 60
6. กิจกรรมที่ดำเนินการด้านการสร้างความเข้มแข็งของชุมชนและการรักษาความสงบเรียบร้อย ความปลอดภัยในชีวิตและทรัพย์สิน ปีละ 2 กิจกรรม
7. กิจกรรมที่ดำเนินการเกี่ยวกับการพัฒนาแหล่งท่องเที่ยวและอนุรักษ์ทรัพยากรธรรมชาติและสิ่งแวดล้อม ปีละ 3 กิจกรรม

8. คะแนนการประเมินประสิทธิภาพขององค์การบริหารส่วนตำบลตะกุกเหนือ ไม่ต่ำกว่า ร้อยละ 75
9. จำนวนประชาชนที่มีส่วนร่วมในการจัดกิจกรรมต่าง ๆ ปีละ 2,000 คน

## 2.6 กลยุทธ์

1. พัฒนาเส้นทางคมนาคมเพื่อการขนส่งให้มีคุณภาพและได้มาตรฐาน
2. พัฒนาด้านสาธารณูปโภคและสาธารณูปการ ไฟฟ้าแสงสว่างและการบริหารจัดการน้ำ
3. ส่งเสริมการเกษตร การพัฒนาอาชีพ และการดำเนินงานตามหลักปรัชญาเศรษฐกิจพอเพียง
4. พัฒนาระบบการศึกษาในสังกัดให้มีคุณภาพตามมาตรฐาน
5. ส่งเสริม สนับสนุนการศึกษา การกีฬา นันทนาการ วัฒนธรรม ประเพณีและภูมิปัญญาท้องถิ่น
6. ส่งเสริมการจัดสวัสดิการสังคม และการบริการสาธารณสุข
7. ส่งเสริมการพัฒนาสตรี เด็ก เยาวชน และกลุ่ม/องค์กรต่างๆ ในตำบล
8. สนับสนุนการป้องกันและแก้ไขปัญหาอาชญากรรม
9. ส่งเสริมการรักษาความสงบเรียบร้อย การป้องกันและบรรเทาสาธารณภัย
10. ส่งเสริมการท่องเที่ยว การอนุรักษ์ทรัพยากรธรรมชาติและสิ่งแวดล้อม
11. พัฒนาศักยภาพบุคลากร และการบริการประชาชน
12. ส่งเสริมประชาธิปไตย ความเสมอภาค สิทธิเสรีภาพและการมีส่วนร่วมในการพัฒนาท้องถิ่น

## 2.7 จุดยืนทางยุทธศาสตร์

องค์การบริหารส่วนตำบลตะกุกเหนือ มีจุดยืนทางยุทธศาสตร์ คือ “พัฒนาคุณภาพชีวิตของประชาชนให้ดีขึ้น พัฒนาเศรษฐกิจ การศึกษา และสร้างความเข้มแข็งของชุมชน”

คุณภาพชีวิตที่ดี หมายถึง มาตรฐานการดำรงชีวิตที่เหมาะสมของประชากรในสังคม คือประชาชน มีความพึงพอใจ มีความเป็นอยู่ที่ดี มีสุขภาพกายและสุขภาพจิตดี มีอาหารการกินดี มีการศึกษาที่มีคุณภาพตามมาตรฐาน ได้รับการบริการด้านสุขภาพอย่างทั่วถึง มีอาชีพและรายได้ที่มั่นคงเพียงพอต่อการดำรงชีวิต อยู่ในสิ่งแวดล้อมที่ดี สามารถอยู่ในสังคมได้อย่างมีความสุข

พัฒนาเศรษฐกิจ หมายถึง การทำให้รายได้ที่แท้จริงต่อคนเพิ่มขึ้นติดต่อกันเป็นเวลานาน เพื่อให้ประชาชนส่วนใหญ่มีความเป็นอยู่ที่ดีขึ้น ดังนั้นการพัฒนาเศรษฐกิจ จะทำให้เกิดการเปลี่ยนแปลงทั้งทางด้านเศรษฐกิจและสังคม

พัฒนาการศึกษา หมายถึง การพัฒนาคุณภาพการศึกษา การจัดการศึกษาเพื่อให้ได้ผลลัพธ์ตามมาตรฐานที่กำหนดไว้ และจะต้องสร้างความพึงพอใจของผู้ปกครอง ชุมชน และสังคมโดยทั่วไป ทั้งนี้ การพัฒนาคุณภาพการศึกษาเพื่อพัฒนาการเรียนรู้ต้องอาศัยความร่วมมือขอความร่วมมือกันหลายระดับ โดยคำนึงถึงองค์ประกอบสำคัญ 5 ประการ ได้แก่ หลักสูตรสี่การสอนและเทคโนโลยี การประเมินผลผู้เรียน การพัฒนาครู การประเมินคุณภาพสถานศึกษา และการสนับสนุนทรัพยากรทางการศึกษา ทั้งนี้งบประมาณและการบริหารจัดการเรียนรู้เป็นปัจจัยสำคัญอย่างยิ่งในการพัฒนาคุณภาพการศึกษา

ความเข้มแข็งของชุมชน หมายถึง การที่ประชาชนในชุมชนต่าง ๆ ของเมืองหรือชนบทรวมตัวกันเป็น “องค์กรชุมชน” โดยมีการเรียนรู้ การจัดการและการแก้ไขปัญหาาร่วมกันของชุมชนทำให้เกิดการเปลี่ยนแปลงหรือการพัฒนาทั้งทางด้านเศรษฐกิจสังคมวัฒนธรรมและสิ่งแวดล้อมภายในชุมชนตลอดจนมีผลกระทบสู่ภายนอกชุมชนที่ดีขึ้นตามลำดับ ซึ่งแสดงถึงการร่วมมือช่วยเหลือกันเพื่อผลประโยชน์ร่วมกัน และด้วยความเอื้ออาทรต่อชุมชนอื่น ๆ ในสังคมด้วย

## 2.8 ความเชื่อมโยงของยุทธศาสตร์ในภาพรวม

องค์การบริหารส่วนตำบลตะกุกเหนือ ได้กำหนดยุทธศาสตร์การพัฒนาไว้ 5 ยุทธศาสตร์ ได้แก่ การพัฒนาโครงสร้างพื้นฐาน การส่งเสริมคุณภาพชีวิต การจัดระเบียบสังคมและการรักษาความสงบเรียบร้อย การพัฒนาทรัพยากรธรรมชาติและสิ่งแวดล้อม และการบริหารจัดการบ้านเมืองที่ดี ซึ่งเชื่อมโยงและสอดคล้องกับยุทธศาสตร์การพัฒนาขององค์กรปกครองส่วนท้องถิ่นในเขตจังหวัดสุราษฎร์ธานี ยุทธศาสตร์จังหวัด กลุ่มจังหวัด รวมทั้งมีความเชื่อมโยงกับยุทธศาสตร์ในทุกกระดับ ตั้งแต่ยุทธศาสตร์ชาติ 20 ปี แผนพัฒนาเศรษฐกิจและสังคมแห่งชาติ ฉบับที่ 12 และแผนพัฒนาภาคใต้

## 3. การวิเคราะห์เพื่อพัฒนาท้องถิ่น

### 3.1 การวิเคราะห์กรอบการจัดทำยุทธศาสตร์ขององค์กรปกครองส่วนท้องถิ่น

การวิเคราะห์ศักยภาพขององค์การบริหารส่วนตำบลตะกุกเหนือ ด้วยเทคนิค SWOT Analysis (จุดแข็ง จุดอ่อน โอกาส และอุปสรรค) มีดังนี้

- 1) จุดแข็ง (Strength : S) เป็นการพิจารณาปัจจัยภายในหน่วยงานว่ามีส่วนดี ความเข้มแข็ง ความสามารถ ศักยภาพส่วนที่ส่งเสริมความสำเร็จ ซึ่งจะพิจารณาในด้านเศรษฐกิจ สังคม การเมืองการปกครอง เทคโนโลยี ทรัพยากรธรรมชาติและสิ่งแวดล้อม
  - ระบบสภาองค์การบริหารส่วนตำบลมีความเข้มแข็ง
  - ผู้บริหารมีวิสัยทัศน์ก้าวไกล
  - ประชาชนมีส่วนร่วมทางการเมือง
  - มีอุปกรณ์เครื่องมือ เครื่องใช้ ที่ทันสมัย
  - มีบุคลากรที่มีความรู้ ความสามารถในการปฏิบัติงาน
  - มีระบบการติดต่อสื่อสารและประสานงานภายในองค์กรที่มีประสิทธิภาพและทั่วถึง
  - มีทรัพยากรธรรมชาติที่อุดมสมบูรณ์ (อุทยานแห่งชาติแก่งกรุง, น้ำตกบ้านบางจำ, น้ำตกโกกกา, บ่อน้ำร้อนโปทาวัน, ดอกบัวผุด, ทะเลหมอกบ้านบางเกาะ, กิจกรรมล่องแก่งลำน้ำคลองยัน เป็นต้น)
  - มีแหล่งน้ำที่อุดมสมบูรณ์ เช่น มีแม่น้ำคลองยันไหลผ่าน เป็นระยะทางประมาณ 27 กิโลเมตร และแหล่งน้ำธรรมชาติอื่นๆ อีกหลายสาย
  - มีพืชเศรษฐกิจ เช่น ยางพารา ปาล์มน้ำมัน และไม้ผลอื่นๆ ที่อุดมสมบูรณ์
  - รายได้บุคคลเฉลี่ย 68,751 บาท/คน/ปี (จปฐ.ปี 2559)

2) จุดอ่อน (Weakness : W) เป็นการพิจารณาปัจจัยภายในหน่วยงาน ว่ามีส่วนเสีย ความอ่อนแอ ข้อจำกัด ความไม่พร้อม ซึ่งจะพิจารณาในด้านเศรษฐกิจ สังคม การเมืองการปกครอง เทคโนโลยี ทรัพยากรธรรมชาติและสิ่งแวดล้อม

- เส้นทางคมนาคม ไม่สะดวก พื้นผิวจราจรมีไม่เพียงพอ
- งบประมาณไม่เพียงพอกับความต้องการ
- สาธารณูปโภคยังไม่ทั่วถึง (เช่น ประปา ไฟฟ้า โทรศัพท์)
- ประชาชนขาดเอกสารสิทธิ์ในที่ดินทำกิน
- ปัญหาการพนันและปัญหายาเสพติด ก่อให้เกิดปัญหาความปลอดภัยในชีวิตและทรัพย์สิน
- ขาดการบริหารจัดการที่ดีด้านทรัพยากรธรรมชาติและสิ่งแวดล้อม
- ฤดูกาลแปรปรวน ฝนไม่ตกตามฤดูกาล ลำน้ำธรรมชาติแห้ง ต้นเขิน ขาดแคลนน้ำใช้ด้าน

การเกษตรในช่วงฤดูแล้ง

- ประชาชนขาดความรู้ความเข้าใจในการพัฒนาอาชีพ การรวมกลุ่มอาชีพ
- ภาพลักษณ์ขาดการทำงานเชิงรุก
- อัตรากำลังบุคลากรในองค์กรว่างหลายตำแหน่ง ไม่สามารถสรรหาได้เนื่องจากเป็นพื้นที่ห่างไกล
- ปัญหาสังคมมีแนวโน้มเพิ่มขึ้น เช่น ปัญหายาเสพติด การคอร์รัปชัน การตั้งครมก่อนวัยอันควร

ความรุนแรงในครอบครัว

3) โอกาส (Opportunity : O) เป็นการศึกษาสภาพแวดล้อมภายนอกว่ามีสภาพเป็นเช่นไร

เหตุการณ์ สถานการณ์ของโลกของประเทศของจังหวัดและของอำเภอที่เกิดขึ้นจะส่งผลกระทบต่อท้องถิ่นอย่างไร มีการเปลี่ยนแปลงใดที่เป็นประโยชน์หรือเป็นโอกาสอันดีต่อท้องถิ่น โดยจะต้องพิจารณาทั้งด้านเศรษฐกิจ สังคม การเมืองการปกครอง เทคโนโลยี ทรัพยากรธรรมชาติและสิ่งแวดล้อม

- เข้าสู่การเป็นประชาคมอาเซียน เป็นผลให้ท้องถิ่นต้องเตรียมพร้อมและปรับตัว เพื่อรองรับทั้งภารกิจด้านความมั่นคงภายใน ภารกิจด้านเศรษฐกิจและภารกิจด้านสังคม

- รัฐธรรมนูญแห่งราชอาณาจักรไทย ให้การสนับสนุนการดำเนินงานของท้องถิ่น
- พ.ร.บ.กำหนดแผนและขั้นตอนการกระจายอำนาจให้แก่องค์กรปกครองส่วนท้องถิ่น ภารกิจถ่ายโอน

ในการจัดระบบบริการสาธารณะ

- นโยบายของรัฐบาล, จังหวัด, อำเภอที่สนับสนุนงบประมาณและส่งเสริมการดำเนินงานขององค์กรปกครองส่วนท้องถิ่น

- นโยบายการส่งเสริมการท่องเที่ยวจังหวัดสุราษฎร์ธานี
- ธุรกิจการค้าและบริการมีการขยายตัว ทำให้เกิดการลงทุนจากภายนอกความเจริญทางเศรษฐกิจอยู่ในระดับสูง

ในระดับสูง

- การสนับสนุนงบประมาณในโครงการที่เกี่วภัยภาพ
- การพัฒนาเทคโนโลยีสมัยใหม่ ในการบริหารภาครัฐ และการบริการประชาชน
- รัฐบาลได้กำหนดนโยบายสำคัญ โดยมียุทธศาสตร์การพัฒนาประเทศที่ชัดเจน เช่น ยุทธศาสตร์ชาติ

20 ปี แผนพัฒนาเศรษฐกิจและสังคมแห่งชาติฉบับที่ 12 Thailand 4.0 และมีการลงทุนพัฒนาระบบโครงสร้างพื้นฐานคมนาคมทำให้เกิดโอกาสในการพัฒนาระดับพื้นที่

4) ปัญหาอุปสรรคหรือข้อจำกัด (Threat : T) เป็นการศึกษาสภาพแวดล้อมภายนอกที่เป็นอุปสรรคหรือภาวะคุกคามก่อให้เกิดผลเสียหรือเป็นข้อจำกัดต่อท้องถิ่นโดยจะต้องพิจารณาด้านเศรษฐกิจสังคม การเมือง การปกครอง เทคโนโลยี ทรัพยากรธรรมชาติและสิ่งแวดล้อม

- ระเบียบ กฎหมายที่ไม่ชัดเจนทำให้เกิดปัญหาในการปฏิบัติงานและการตรวจสอบ
- เส้นทางคมนาคม ลำบาก ทำให้เพิ่มต้นทุนในการขนส่ง
- ตลาดรองรับผลผลิตทางการเกษตรมีจำกัด ขาดอำนาจการต่อรอง
- ผลผลิตทางการเกษตรราคาตกต่ำ ซึ่งต้นทุนการผลิตสูง
- การเปลี่ยนแปลงของสภาพแวดล้อม ภูมิอากาศ และความรุนแรงของภัยพิบัติต่างๆ
- ประชาชนขาดการใฝ่รู้
- การเพิ่มขึ้นของแรงงานต่างด้าว ทำให้แย่งงานคนไทย และต้องดูแลการป้องกันและควบคุมโรค
- การเข้าถึงเทคโนโลยีที่ไม่เท่าเทียมกัน ทำให้เกิดความเหลื่อมล้ำ และข้อจำกัดในการพัฒนา

### 3.2 การประเมินสถานการณ์สภาพแวดล้อมภายนอกที่เกี่ยวข้อง

#### 1) การเปลี่ยนแปลงภายในประเทศ

- รัฐธรรมนูญฉบับใหม่อาจส่งผลกระทบต่อองค์กรปกครองส่วนท้องถิ่น แนวโน้มการยกฐานะจากองค์การบริหารส่วนตำบลเป็นเทศบาลทั่วประเทศ การยุบ ควบรวมองค์กรปกครองส่วนท้องถิ่น การจัดสรรงบประมาณให้องค์กรปกครองส่วนท้องถิ่น

- การเข้าสู่สังคมผู้สูงอายุของประเทศไทยส่งผลให้อัตราการพึ่งพิงของประชากรวัยแรงงานต้องแบกรับการดูแลผู้สูงอายุเพิ่มขึ้น การขาดแคลนกำลังแรงงานทำให้ต้องนำเข้าแรงงานไร้ทักษะจากประเทศเพื่อนบ้าน ซึ่งส่งผลกระทบต่อตลาดแรงงานไทย อย่างไรก็ตามนับเป็นโอกาสในการพัฒนาสินค้าและบริการ ธุรกิจบริการที่เหมาะสมกับกลุ่มผู้สูงอายุที่เพิ่มขึ้น

- ความเหลื่อมล้ำเป็นปัญหาสำคัญในสังคมไทยทั้งความเหลื่อมล้ำด้านรายได้ โอกาสการเข้าถึงบริการภาครัฐและการเข้าถึงทรัพยากรธรรมชาติ นำไปสู่ความขัดแย้งในสังคมและเป็นอุปสรรคต่อการพัฒนาประเทศที่ลดทอนความเข้มแข็งทางเศรษฐกิจและความมั่นคงทางสังคม

- การเปลี่ยนแปลงของสภาพภูมิอากาศส่งผลให้เกิดภัยพิบัติทางธรรมชาติบ่อยครั้งและรุนแรงมากขึ้นทั้งอุทกภัย วาตภัย ภัยแล้ง แผ่นดินไหวและดินโคลนถล่ม ส่งผลกระทบต่อภาคการผลิต การพัฒนาอุตสาหกรรม และการพัฒนาเศรษฐกิจโดยรวมของประเทศ รวมทั้งวิถีการดำรงชีวิตของประชาชนและอาจเกิดผลกระทบต่อสุขภาพของมนุษย์

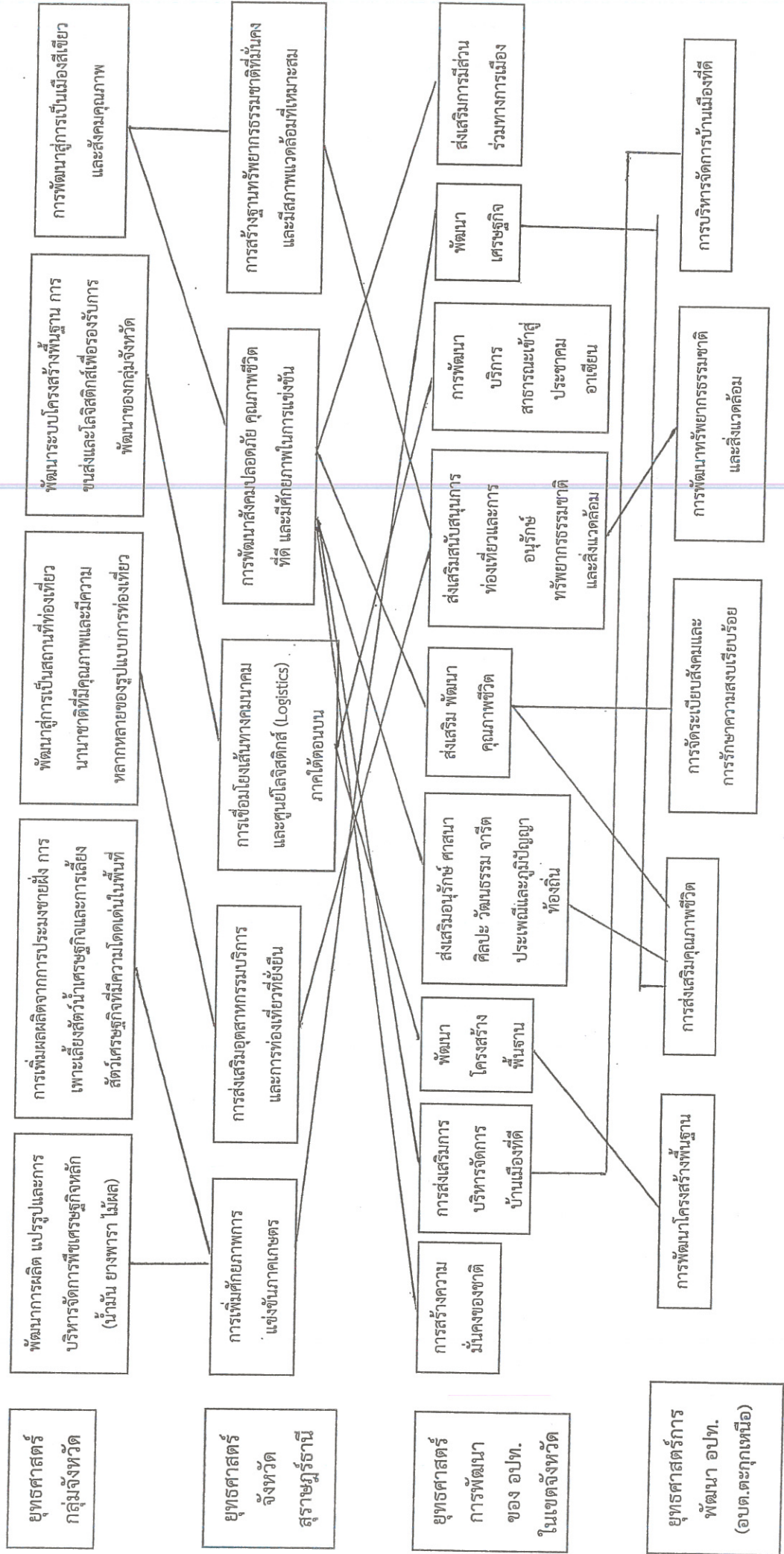
#### 2) การเปลี่ยนแปลงจากต่างประเทศ

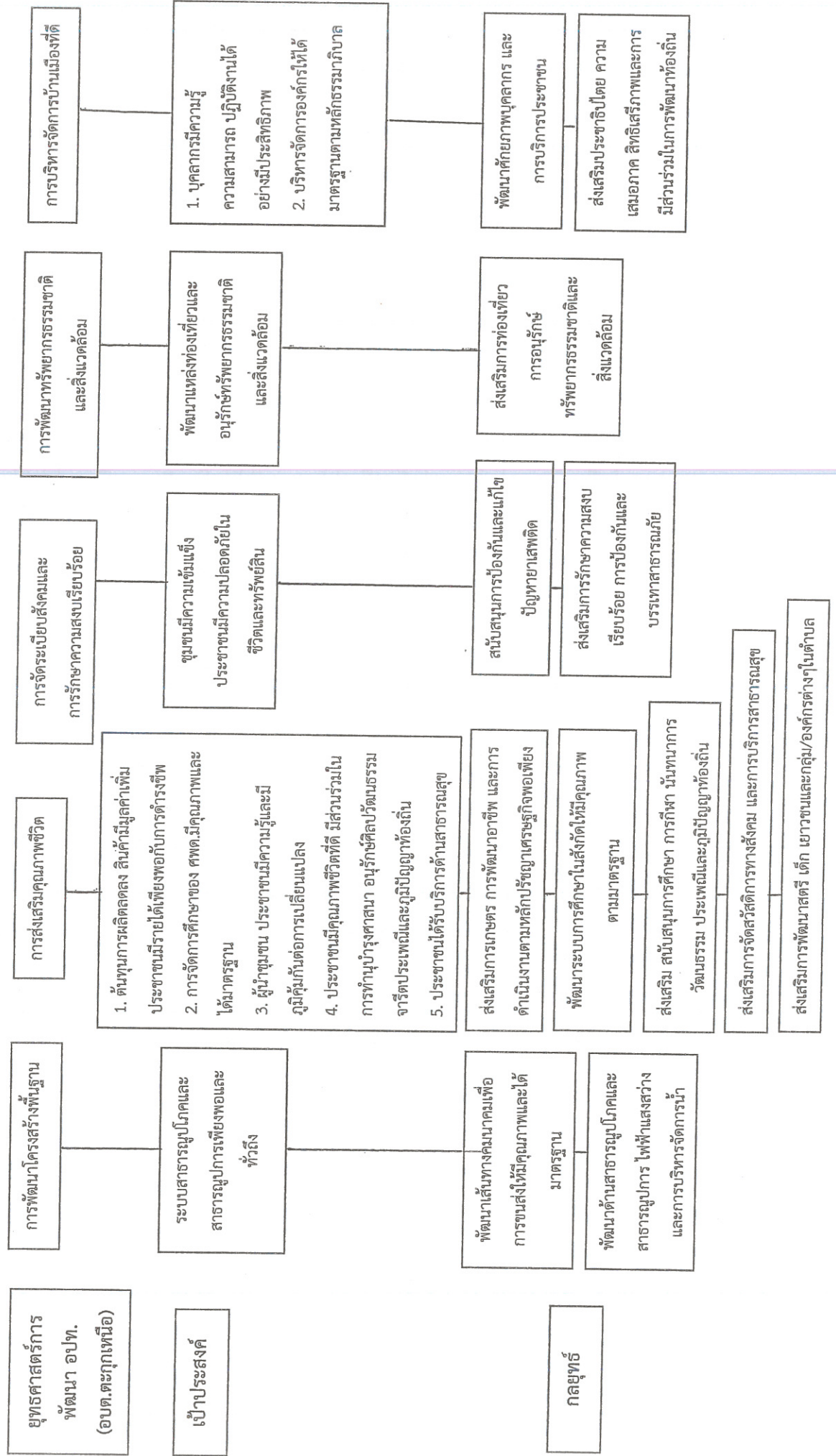
- การปรับเปลี่ยนด้านเทคโนโลยีและนวัตกรรมที่รวดเร็ว ส่งผลให้เกิดการเปลี่ยนแปลงในรูปแบบการผลิตและการค้าที่มีเทคโนโลยีมาช่วยในการเพิ่มประสิทธิภาพการผลิต การพาณิชย์อิเล็กทรอนิกส์กลายเป็นรูปแบบการค้าที่มีบทบาทมากขึ้น

- ความเชื่อมโยงกับเศรษฐกิจในระดับภูมิภาคและระดับโลกที่สูงขึ้น แนวโน้มการพัฒนาเศรษฐกิจของประเทศเพื่อนบ้านมีการพัฒนาระบบเศรษฐกิจและเขตเศรษฐกิจพิเศษ การเปิดเสรีภายใต้ข้อตกลงประชาคมเศรษฐกิจอาเซียนจะนำมาซึ่งโอกาสสำคัญหลายประการต่อการยกระดับศักยภาพการขยายตัวของเศรษฐกิจไทย

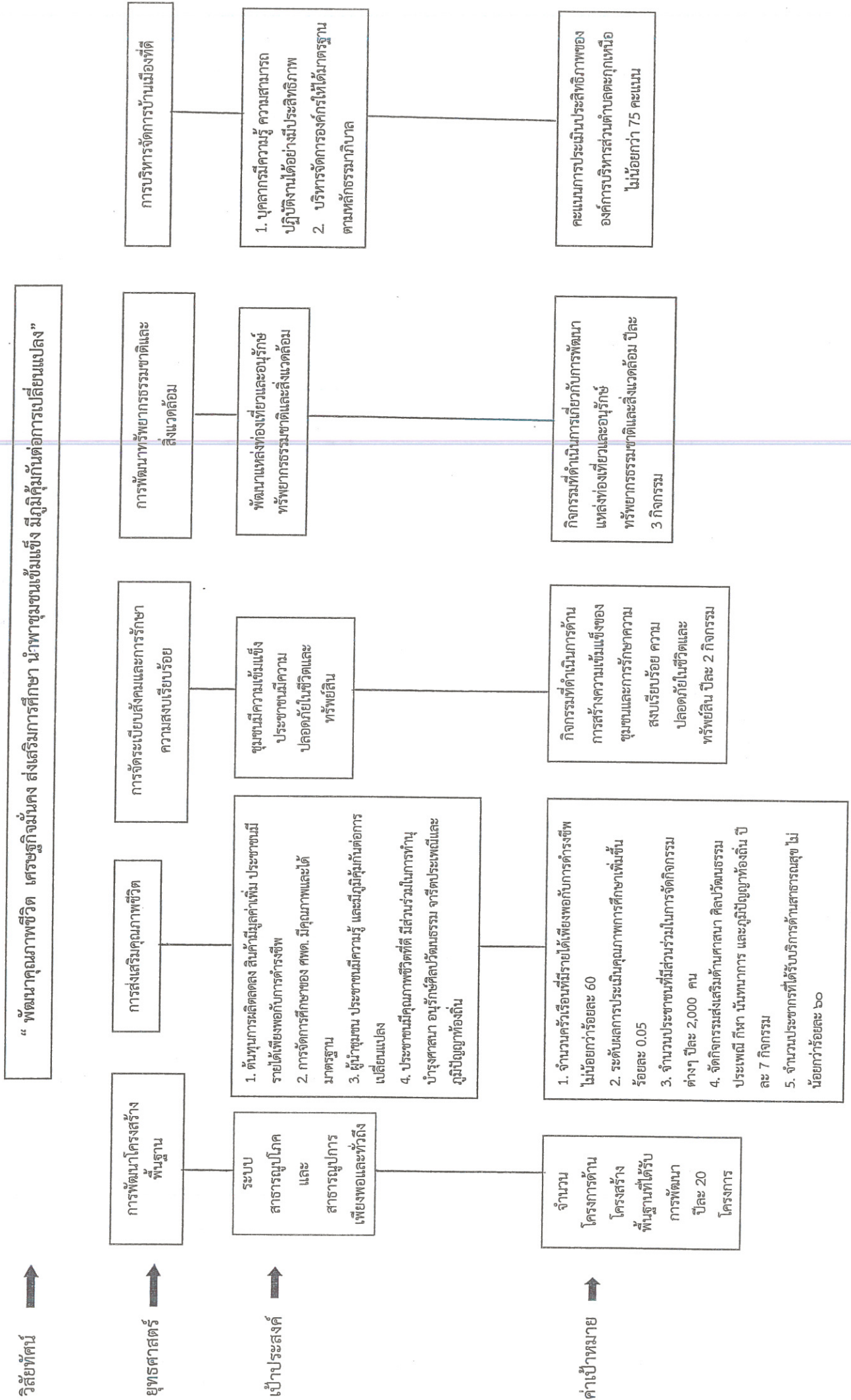
- ความเลือนไหลของกระแสวัฒนธรรมโลก ความก้าวหน้าในการติดต่อสื่อสาร การขยายตัวของเครือข่ายสังคมออนไลน์ ส่งผลให้มีทั้งโอกาสและความเสี่ยงต่อวิถีชีวิต ทัศนคติ และความเชื่อในสังคม ตลอดจนความสัมพันธ์ระหว่างบุคคล กระบวนการเรียนรู้ และพฤติกรรมการบริโภคของคนในประเทศ



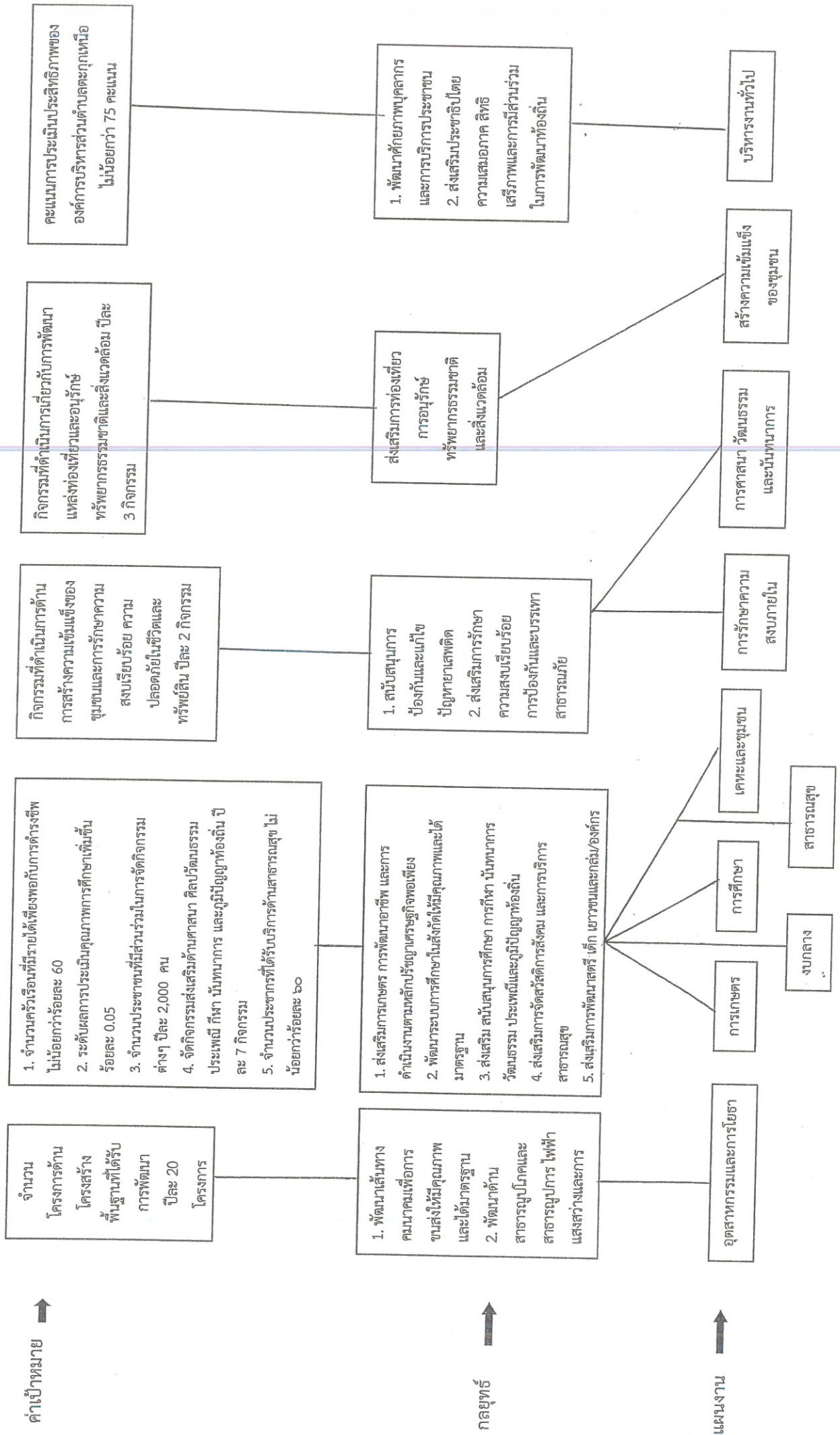




แผนผังยุทธศาสตร์ (Strategy Map)



แผนผังยุทธศาสตร์ (Strategy Map) (ต่อ)



ส่วนที่ 3 การนำแผนพัฒนาท้องถิ่นไปสู่การปฏิบัติ

1. ยุทธศาสตร์การพัฒนาและแผนงาน

ที่	ยุทธศาสตร์	ด้าน	แผนงาน	หน่วยงานรับผิดชอบหลัก	หน่วยงานสนับสนุน
1	การพัฒนาโครงสร้างพื้นฐาน	- การเศรษฐกิจ - บริการชุมชนและสังคม	- อุตสาหกรรมและการโยธา - เศรษฐกิจชุมชน	กองช่าง	อบจ. กรมทรัพย์ฯ
2	การส่งเสริมคุณภาพชีวิต	- การเศรษฐกิจ - บริการชุมชนและสังคม - การดำเนินงานอื่น	- การเกษตร - การศึกษา - การศาสนาวัฒนธรรมและนันทนาการ - เศรษฐกิจชุมชน - สาธารณสุข - การสร้างความเข้มแข็งของชุมชน - งบกลาง - สังคมสงเคราะห์	สำนักปลัด กองช่าง	พมจ. สสอ.
3	การจัดระเบียบสังคมและการรักษาความสงบเรียบร้อย	- บริการชุมชนและสังคม - บริหารทั่วไป	- การสร้างความเข้มแข็งของชุมชน - การรักษาความสงบภายใน	สำนักปลัด	ปภ.
4	การพัฒนาทรัพยากรธรรมชาติและสิ่งแวดล้อม	- บริการชุมชนและสังคม	- การศาสนาวัฒนธรรมและนันทนาการ - เศรษฐกิจชุมชน - การสร้างความเข้มแข็งของชุมชน - อุตสาหกรรมและการโยธา	สำนักปลัด กองช่าง	อบจ.
5	การบริหารจัดการบ้านเมืองที่ดี	- บริหารทั่วไป	- บริหารงานทั่วไป - การสร้างความเข้มแข็งของชุมชน	สำนักปลัด กองคลัง กองช่าง	
รวม	5 ยุทธศาสตร์	4 ด้าน	11 แผนงาน		

# บัญชีสรุปโครงการพัฒนา

แบบ ผ.๐๑

บัญชีสรุปโครงการพัฒนา

แผนพัฒนาท้องถิ่น (พ.ศ. 2561 - 2565) องค์การบริหารส่วนตำบลตะกุกเหนือ

ยุทธศาสตร์	ปี 2561		ปี 2562		ปี 2563		ปี 2564		ปี 2565		รวม 5 ปี	
	จำนวนโครงการ	งบประมาณ (บาท)	จำนวนโครงการ	งบประมาณ (บาท)	จำนวนโครงการ	งบประมาณ (บาท)	จำนวนโครงการ	งบประมาณ (บาท)	จำนวนโครงการ	งบประมาณ (บาท)	จำนวนโครงการ	งบประมาณ (บาท)
1) ยุทธศาสตร์การพัฒนาโครงสร้างพื้นฐาน												
1.1 แผนงานอุตสาหกรรมและการโยธา	1	1,359,000	42	155,780,400	52	162,085,500	69	155,203,500	74	137,641,500	238	610,710,900
1.2 แผนงานเกษตรและชุมชน	1	-	13	5,450,000	21	17,650,000	41	32,650,000	50	40,650,000	126	96,400,000
รวม	2	1,359,000	55	161,230,400	73	179,735,500	110	187,853,500	124	178,291,500	364	707,110,900
2) ยุทธศาสตร์การพัฒนาการส่งเสริมคุณภาพชีวิต												
2.1 แผนงานการเกษตร	-	-	-	-	2	80,000	2	80,000	2	80,000	6	240,000
2.2 แผนงานการศึกษา	-	-	14	7,220,000	16	8,155,000	17	8,585,000	17	8,805,000	64	25,545,000
2.3 แผนงานการศาสนา วัฒนธรรมและนันทนาการ	-	-	4	340,000	6	390,000	6	390,000	6	390,000	22	1,170,000
2.4 แผนงานเกษตรและชุมชน	-	-	4	1,800,000	11	4,800,000	17	16,700,000	16	16,100,000	48	37,600,000
2.5 แผนงานงบกลาง	-	-	3	9,037,600	3	10,436,000	3	11,142,000	3	11,845,000	12	33,423,000
2.6 แผนงานสาธารณสุข	-	-	3	475,000	3	500,000	3	520,000	3	540,000	12	1,560,000
2.7 แผนงานสร้างความเข้มแข็งของชุมชน	-	-	2	120,000	4	180,000	4	180,000	4	180,000	14	540,000
2.8 แผนงานส่งเสริมสตรี	-	-	3	-	3	-	3	-	3	-	12	-
รวม	0	0	33	18,992,600	48	24,541,000	55	37,597,000	54	37,940,000	190	100,078,000

บัญชีสรุปโครงการพัฒนา

แผนพัฒนาท้องถิ่น (พ.ศ. 2561 - 2565) องค์การบริหารส่วนตำบลตะกุกเหนือ

ยุทธศาสตร์	ปี 2561		ปี 2562		ปี 2563		ปี 2564		ปี 2565		รวม 5 ปี	
	จำนวนโครงการ	งบประมาณ (บาท)	จำนวนโครงการ	งบประมาณ (บาท)	จำนวนโครงการ	งบประมาณ (บาท)	จำนวนโครงการ	งบประมาณ (บาท)	จำนวนโครงการ	งบประมาณ (บาท)	จำนวนโครงการ	งบประมาณ (บาท)
3) ยุทธศาสตร์การพัฒนาการจัดระเบียบสังคมและ การรักษาความสงบเรียบร้อย												
3.1 แผนงานการสร้างเสริมเข้มแข็งของชุมชน	-	-	1	130,000	1	130,000	1	630,000	2	630,000	5	1,520,000
3.2 แผนงานการรักษาความสงบภายใน	-	-	2	70,000	6	340,000	5	220,000	6	340,000	19	970,000
3.3 แผนงานการศึกษา วัฒนธรรมและนันทนาการ	-	-	-	-	-	-	1	32,000,000	1	32,000,000	2	64,000,000
<b>รวม</b>	0	0	3	200,000	7	470,000	7	850,000	9	32,970,000	24	2,490,000
4) ยุทธศาสตร์การพัฒนาทรัพยากรธรรมชาติและ สิ่งแวดล้อม												
4.1 แผนงานการศาสนาวัฒนธรรมและนันทนาการ	-	-	1	100,000	4	330,000	5	830,000	5	830,000	15	2,090,000
4.2 แผนงานทะเลและชุมชน	-	-	4	756,000	4	852,000	4	852,000	4	852,000	16	3,312,000
4.3 แผนงานสร้างเสริมเข้มแข็งของชุมชน	-	-	-	-	1	40,000	1	40,000	1	40,000	3	120,000
4.4 แผนงานอุตสาหกรรมและการโยธา	-	-	-	-	1	29,500,000	1	29,500,000	1	-	3	59,000,000
<b>รวม</b>	0	0	5	856,000	9	30,722,000	10	31,222,000	10	1,722,000	37	64,522,000
5) ยุทธศาสตร์การพัฒนาการบริหารจัดการบ้านเมืองที่ดี												
5.1 แผนงานบริหารงานทั่วไป	-	-	11	1,635,000	18	4,365,000	16	2,865,000	16	3,360,000	61	8,865,000
<b>รวม</b>	0	0	11	1,635,000	18	4,365,000	16	2,865,000	16	3,360,000	61	8,865,000
<b>รวมทั้งหมด</b>	2	1,359,000	107	182,914,000	155	239,833,500	198	260,387,500	213	254,283,500	676	883,065,900

# รายละเอียดโครงการพัฒนา

แบบ ผ.๐๒

ยุทธศาสตร์

การพัฒนาโครงสร้างพื้นฐาน

รายละเอียดโครงการพัฒนา

แผนพัฒนาท้องถิ่น (พ.ศ.2561-2565)

องค์การบริหารส่วนตำบลตะกอกเหนือ อำเภอวิภาวดี จังหวัดสุราษฎร์ธานี

ยุทธศาสตร์จังหวัดที่ 3 การเชื่อมโยงเส้นทางคมนาคมและศูนย์โลจิสติกส์

- ยุทธศาสตร์การพัฒนาของอปท. ในเขตจังหวัดสุราษฎร์ธานี ที่ 3 การพัฒนาโครงสร้างพื้นฐาน

1. ยุทธศาสตร์การพัฒนาโครงสร้างพื้นฐาน

1.1 แผนงบประมาณโครงการและการโยธา

ที่	โครงการ	วัตถุประสงค์	เป้าหมาย (ผลผลิตของโครงการ)	งบประมาณ					ตัวชี้วัด (KPI)	ผลลัพธ์ที่คาดว่าจะได้รับ	หน่วยงาน รับผิดชอบหลัก
				2561 (บาท)	2562 (บาท)	2563 (บาท)	2564 (บาท)	2565 (บาท)			
1	ปรับปรุงถนนลูกรัง ขอยดอยอินทนิล หมู่ที่ 1 บ้านท่าหนึง	เพื่อการสัญจรไปมาที่ สะดวกปลอดภัย และ เป็นการเชื่อมเส้นทาง กับหมู่บ้านอื่น	ปรับปรุงถนนโดยการ เกรด บดอัด กว้าง 4 เมตร ยาว 3,500 เมตร	-	-	300,000	-	-	ดีจรรยา ครส. และความพึงพอใจ ของผู้ใช้	ประชาชนมีเส้นทาง สัญจรไปมาที่สะดวก ปลอดภัย และเป็น การเชื่อมเส้นทางกับ หมู่บ้านอื่น	กองช่าง
2	ก่อสร้างถนน คลส. ขอย ดอยอินทนิล หมู่ที่ 1 บ้านท่าหนึง	เพื่อการสัญจรไปมาที่ สะดวกปลอดภัย และ เป็นการเชื่อมเส้นทาง กับหมู่บ้านอื่น	ก่อสร้างถนนคลส. กว้าง 4 เมตร ยาว 360 เมตร หนา 0.15 เมตร	-	-	-	500,000	500,000	ดีจรรยา ครส. และความพึงพอใจ ของผู้ใช้	ประชาชนมีเส้นทาง สัญจรไปมาที่สะดวก ปลอดภัย	กองช่าง
3	ก่อสร้างถนน คลส. ขอยจึงป็น หมู่ที่ 1 บ้านท่าหนึง	เพื่อการสัญจรไปมาที่ สะดวกปลอดภัย	ก่อสร้างถนน คลส. กว้าง 4 เมตร ยาว 360 เมตร หนา 0.15 เมตร พิกัด จุดเริ่มต้น N 09°15.45' E 098°53.59'	-	500,000	-	-	-	ดีจรรยา ครส. และความพึง พอใจของผู้ใช้	ประชาชนมีเส้นทาง สัญจรไปมาที่สะดวก ปลอดภัย	กองช่าง

รายละเอียดโครงการพัฒนา

แผนพัฒนาท้องถิ่น (พ.ศ.2561-2565)

องค์การบริหารส่วนตำบลตะกุกเหนือ อำเภอวิภาวดี จังหวัดสุราษฎร์ธานี

ยุทธศาสตร์จังหวัดที่ 3 การเชื่อมโยงเส้นทางคมนาคมและศูนย์โลจิสติกส์

- ยุทธศาสตร์การพัฒนาของอปท.ในเขตจังหวัดสุราษฎร์ธานี ที่ 3 การพัฒนาโครงสร้างพื้นฐาน

1. ยุทธศาสตร์การพัฒนาโครงสร้างพื้นฐาน

1.1 แผนงานอุตสาหกรรมและการโยธา

ที่	โครงการ	วัตถุประสงค์	เป้าหมาย (ผลผลิตของโครงการ)	งบประมาณ					ตัวชี้วัด (KPI)	ผลลัพธ์ที่คาดว่าจะได้รับ	หน่วยงาน รับผิดชอบหลัก
				2561 (บาท)	2562 (บาท)	2563 (บาท)	2564 (บาท)	2565 (บาท)			
4	ก่อสร้างถนน คสล.ขอยบางและ หมู่ที่ 1 บ้านท่าหนึง	เพื่อการสัญจรไปมาที่สะดวกปลอดภัย	ก่อสร้างถนนคสล. กว้าง 4 เมตร ยาว 180 เมตร หนา 0.15 เมตร	-	-	-	-	500,000	ตัวชี้วัด คสล. และความพึงพอใจของผู้ใช้	ประชาชนมีเส้นทางสัญจรไปมาที่สะดวกปลอดภัย	กองช่าง
5	ก่อสร้างถนน คสล. ขอยสวนหม่อน หมู่ที่ 1 บ้านท่าหนึง	เพื่อการสัญจรไปมาที่สะดวกปลอดภัย	ก่อสร้างถนนคสล. กว้าง 4 เมตร ยาว 720 เมตร หนา 0.15 เมตร	-	480,000	480,000	480,000	480,000	ตัวชี้วัด คสล. และความพึงพอใจของผู้ใช้	ประชาชนมีเส้นทางสัญจรไปมาที่สะดวกปลอดภัย	กองช่าง
6	ก่อสร้างถนน คสล. ขอยวังลาน หมู่ที่ 1 บ้านท่าหนึง	เพื่อการสัญจรไปมาที่สะดวกปลอดภัย	ก่อสร้างถนนคสล. กว้าง 4 เมตร ยาว 180 เมตร หนา 0.15 เมตร	-	-	-	-	500,000	ตัวชี้วัด คสล. และความพึงพอใจของผู้ใช้	ประชาชนมีเส้นทางสัญจรไปมาที่สะดวกปลอดภัย	กองช่าง
7	ก่อสร้างถนน คสล. ขอยท่าไม้แดง หมู่ที่ 1 บ้านท่าหนึง	เพื่อการสัญจรไปมาที่สะดวกปลอดภัย	ก่อสร้างถนน คสล. กว้าง 4 เมตร ยาว 180 เมตร หนา 0.15 เมตร	-	-	-	500,000	-	ตัวชี้วัด คสล. และความพึงพอใจของผู้ใช้	ประชาชนมีเส้นทางสัญจรไปมาที่สะดวกปลอดภัย	กองช่าง

รายละเอียดโครงการพัฒนา

แผนพัฒนาท้องถิ่น (พ.ศ.2561-2565)

องค์การบริหารส่วนตำบลตะกอกเหนือ อำเภอวิภาวดี จังหวัดสุราษฎร์ธานี

ยุทธศาสตร์จังหวัดที่ 3 การเชื่อมโยงเส้นทางคมนาคมและศูนย์โลจิสติกส์

- ยุทธศาสตร์การพัฒนาของอปท. ในเขตจังหวัดสุราษฎร์ธานี ที่ 3 การพัฒนาโครงสร้างพื้นฐาน

1. ยุทธศาสตร์การพัฒนาโครงสร้างพื้นฐาน

1.1 แผนงานอุตสาหกรรมและการโยธา

ที่	โครงการ	วัตถุประสงค์	เป้าหมาย (ผลผลิตของโครงการ)	งบประมาณ					ตัวชี้วัด (KPI)	ผลลัพธ์ที่คาดว่าจะได้รับ	หน่วยงาน รับผิดชอบหลัก
				2561 (บาท)	2562 (บาท)	2563 (บาท)	2564 (บาท)	2565 (บาท)			
8	ปรับปรุงถนนลูกรัง ขยายบ้านบางสมเขียน ถึงบ้านนายประไพ หมู่ที่ 1 บ้านท่านหญิง	เพื่อการสัญจรไปมาที่สะดวกปลอดภัย และเป็นการเชื่อมเส้นทางกับหมู่บ้านอื่น	ปรับปรุงถนนโดยการตบอัด กว้าง 4 เมตร ยาว 1,800 เมตร	-	-	-	-	377,000	ผิวจราจร คสล. และความพึงพอใจของผู้ใช้	ประชาชนมีเส้นทางสัญจรไปมาที่สะดวกปลอดภัย และเป็น การเชื่อมเส้นทางกับหมู่บ้านอื่น	กองช่าง
9	ก่อสร้างถนน คสล. ขยายคลองไหลบ หมู่ที่ 2 บ้านเขี้ยวเพือง	เพื่อการสัญจรไปมา การรับส่งนักเรียน การขนส่งผลผลิตทางการเกษตร ที่สะดวกและปลอดภัย	ก่อสร้างถนน คสล. กว้าง 4 เมตร ยาว 660 เมตร หน้า 0.15 เมตร พิกัดจุดเริ่มต้น N 09°12.514°	-	335,000	500,000	500,000	500,000	ผิวจราจร คสล. และความพึงพอใจของผู้ใช้	ประชาชนมีเส้นทางสัญจรไปมา การรับส่งนักเรียน การขนส่งผลผลิตทางการเกษตร ที่สะดวกและปลอดภัย	กองช่าง

รายละเอียดโครงการพัฒนา

แผนพัฒนาท้องถิ่น (พ.ศ.2561-2565)

องค์การบริหารส่วนตำบลตะกุกเหนือ อำเภอวิภาวดี จังหวัดสุราษฎร์ธานี

ยุทธศาสตร์จังหวัดที่ 3 การเชื่อมโยงเส้นทางคมนาคมและศูนย์โลจิสติกส์

- ยุทธศาสตร์การพัฒนาของอปท.ในเขตจังหวัดสุราษฎร์ธานี ที่ 3 การพัฒนาโครงสร้างพื้นฐาน

1. ยุทธศาสตร์การพัฒนาโครงสร้างพื้นฐาน

1.1 แผนงานอุตสาหกรรมและการโยธา

ที่	โครงการ	วัตถุประสงค์	เป้าหมาย (ผลผลิตของโครงการ)	งบประมาณ					ตัวชี้วัด (KPI)	ผลลัพธ์ที่คาดว่าจะได้รับ	หน่วยงาน รับผิดชอบหลัก
				2561 (บาท)	2562 (บาท)	2563 (บาท)	2564 (บาท)	2565 (บาท)			
10	ก่อสร้างถนน คสล.ขอย บ้านนายมาพ สะโรจน์ หมู่ที่ 2 บ้านเขี้ยวเพ็ญ	เพื่อการสัญจรไปมา และการขนผลิตผลทางการเกษตรที่สะดวก และปลอดภัย	ก่อสร้างถนน คสล. กว้าง 4 เมตร ยาว 360 เมตร ทน 0.15 เมตร	-	500,000	-	-	500,000	มิวราจรร คสล. และความพึงพอใจ ของผู้ใช้	ประชาชนมีเส้นทาง สัญจรไปมา และการ ขนผลิตผลทาง การเกษตรที่สะดวก และปลอดภัย	กองช่าง
11	ก่อสร้างถนน คสล.ขอย บ้านนายสมคิด สะโรจน์ หมู่ที่ 2 บ้านเขี้ยวเพ็ญ	เพื่อการสัญจรไปมาที่ สะดวกปลอดภัย และ ใช้ขนผลิตผลทาง การเกษตรออกจากพื้นที่	ก่อสร้างถนน คสล. กว้าง 4 เมตร ยาว 540 เมตร ทน 0.15 เมตร	-	-	500,000	500,000	500,000	มิวราจรร คสล. และความพึงพอใจ ของผู้ใช้	ประชาชนมีเส้นทาง สัญจรไปมาที่สะดวก ปลอดภัย และใช้ขน ผลิตผลทางการเกษตร	กองช่าง
12	ปรับปรุงถนนลูกรัง ขอย คลองหลอบ หมู่ 2 บ้านเขี้ยวเพ็ญ	เพื่อการสัญจรไปมาที่ สะดวกปลอดภัย และใช้ เป็นเส้นทางเชื่อม ระหว่างหมู่บ้าน	ปรับปรุงถนนโดยการ เกรด บดอัด กว้าง 4 เมตร ยาว 4,000 เมตร	-	-	500,000	-	-	ระยะทางที่ได้รับ การปรับปรุง	ประชาชนมีเส้นทาง สัญจรไปมาที่สะดวก ปลอดภัย และใช้เป็น เส้นทางเชื่อมระหว่าง หมู่บ้าน	กองช่าง

รายละเอียดโครงการพัฒนา

แผนพัฒนาท้องถิ่น (พ.ศ.2561-2565)

องค์การบริหารส่วนตำบลตะกุกเหนือ อำเภอภักดี จังหวัดสุราษฎร์ธานี

ยุทธศาสตร์จังหวัดที่ 3 การเชื่อมโยงเส้นทางคมนาคมและศูนย์โลจิสติกส์

- ยุทธศาสตร์การพัฒนาของอปท. ในเขตจังหวัดสุราษฎร์ธานี ที่ 3 การพัฒนาโครงสร้างพื้นฐาน

1. ยุทธศาสตร์การพัฒนาโครงสร้างพื้นฐาน

1.1 แผนงานอุตสาหกรรมและการโยธา

ที่	โครงการ	วัตถุประสงค์	เป้าหมาย (ผลผลิตของโครงการ)	งบประมาณ					ตัวชี้วัด (KPI)	ผลลัพธ์ที่คาดว่าจะได้รับ	หน่วยงาน รับผิดชอบหลัก
				2561 (บาท)	2562 (บาท)	2563 (บาท)	2564 (บาท)	2565 (บาท)			
13	ปรับปรุงถนนลูกรัง ซอย บ้านนายสมคิด สระโรจน์ หมู่ที่ 2 บ้านเขี้ยวเพียง	เพื่อการสัญจรไปมาที่ สะดวกปลอดภัย และ ใช้ชนผลิตผลทาง การเกษตรออกจากพื้นที่	ปรับปรุงถนนโดยการ เกรต บด อัด กว้าง 4 เมตร ยาว 1,200 เมตร	-	-	-	300,000 (บาท)	300,000 (บาท)	ผิวจราจร คสล. และความพึงพอใจ ของผู้ใช้	ประชาชนมีเส้นทาง สัญจรไปมา และการ ชนผลิตผลทาง การเกษตรที่สะดวก และปลอดภัย	กองช่าง
14	ปรับปรุงถนนลูกรัง ซอย บ้านนายมานพ สระโรจน์ หมู่ที่ 2 บ้านเขี้ยวเพียง	เพื่อการสัญจรไปมาที่ สะดวกปลอดภัย และ ใช้ชนผลิตผลทาง การเกษตรออกจากพื้นที่	ปรับปรุงถนนโดยการ เกรต บด อัด กว้าง 4 เมตร ยาว 735 เมตร	-	-	-	200,000 (บาท)	-	ผิวจราจร คสล. และความพึงพอใจ ของผู้ใช้	ประชาชนมีเส้นทาง สัญจรไปมา และการ ชนผลิตผลทาง การเกษตรที่สะดวก และปลอดภัย	กองช่าง

รายละเอียดโครงการพัฒนา

แผนพัฒนาท้องถิ่น (พ.ศ.2561-2565)

องค์การบริหารส่วนตำบลตะกอกเหนือ อำเภอวิภาวดี จังหวัดสุราษฎร์ธานี

ยุทธศาสตร์จังหวัดที่ 3 การเชื่อมโยงเส้นทางคมนาคมและศูนย์โลจิสติกส์

- ยุทธศาสตร์การพัฒนาของอปท.ในเขตจังหวัดสุราษฎร์ธานี ที่ 3 การพัฒนาโครงสร้างพื้นฐาน

1. ยุทธศาสตร์การพัฒนาโครงสร้างพื้นฐาน

1.1 แผนงานอุตสาหกรรมและการโยธา

ที่	โครงการ	วัตถุประสงค์	เป้าหมาย (ผลผลิตของโครงการ)	งบประมาณ					ตัวชี้วัด (KPI)	ผลลัพธ์ที่คาดว่าจะได้รับ	หน่วยงาน รับผิดชอบหลัก
				2561 (บาท)	2562 (บาท)	2563 (บาท)	2564 (บาท)	2565 (บาท)			
15	ปรับปรุงถนนลูกรัง ซอยบ้านนายลำเนียง กลุ่มเมือง หมู่ที่ 3 บ้านตะกอก	เพื่อการสัญจรไปมาที่ สะดวกปลอดภัย และ ใช้ชนผลิตผลทางการ เกษตรออกจากพื้นที่	ปรับปรุงถนนโดยการ เกรด บด อัด กว้าง 4 เมตร ยาว 3,600 เมตร	-	-	-	344,000	-	ผิวจราจร คสล. และความพึงพอใจ ของผู้ใช้	ประชาชนมีเส้นทาง สัญจรไปมา และการ ชนผลิตผลทาง การเกษตรที่สะดวก และปลอดภัย	กองช่าง
16	ก่อสร้างถนน คสล. ซอย บ้านนายลำเนียง กลุ่ม เมือง หมู่ที่ 3 บ้านตะกอก	เพื่อการสัญจรไปมาที่ สะดวกปลอดภัย และ ใช้ชนผลิตผลทาง การเกษตรออกจากพื้นที่	ก่อสร้างถนน คสล. กว้าง 4 เมตร ยาว 360 เมตร หนา 0.15 เมตร	-	-	-	500,000	500,000	ผิวจราจร คสล. และความพึงพอใจ ของผู้ใช้	ประชาชนมีเส้นทาง สัญจรไปมาที่สะดวก ปลอดภัย และใช้ชน ผลิตผลทาง การเกษตรออกจาก พื้นที่	กองช่าง

รายละเอียดโครงการพัฒนา

แผนพัฒนาท้องถิ่น (พ.ศ.2561-2565)

องค์การบริหารส่วนตำบลตะกอกเหนือ อำเภอวิภาวดี จังหวัดสุราษฎร์ธานี

ยุทธศาสตร์จังหวัดที่ 3 การเชื่อมโยงเส้นทางคมนาคมและศูนย์โลจิสติกส์

- ยุทธศาสตร์การพัฒนาของอปท. ในเขตจังหวัดสุราษฎร์ธานี ที่ 3 การพัฒนาโครงสร้างพื้นฐาน

1. ยุทธศาสตร์การพัฒนาโครงสร้างพื้นฐาน

1.1 แผนงานอุตสาหกรรมและการโยธา

ที่	โครงการ	วัตถุประสงค์	เป้าหมาย (ผลผลิตของโครงการ)	งบประมาณ					ตัวชี้วัด (KPI)	ผลลัพธ์ที่คาดว่าจะได้รับ	หน่วยงาน รับผิดชอบหลัก
				2561 (บาท)	2562 (บาท)	2563 (บาท)	2564 (บาท)	2565 (บาท)			
17	ก่อสร้างถนน คสล. ขอย บ้านนาบุญ สุวรรณเสน หมู่ที่ 3 บ้านตะกอก	เพื่อการสัญจรไปมาที่ สะดวกปลอดภัย และ ใช้ชนผลิตผลทางการ เกษตรออกจากพื้นที่	ก่อสร้างถนน คสล. กว้าง 4 เมตร ยาว 150 เมตร ทน 0.15 เมตร	-	210,000	-	-	-	ผิวจราจร คสล. และความพึงพอใจ ของผู้ใช้	ประชาชนมีเส้นทาง สัญจรไปมาที่สะดวก ปลอดภัย และใช้ชน ผลิตผลทางการเกษตร	กองช่าง
18	ก่อสร้างถนน คสล. ขอยบ้านนาขมพร รุ่นพระแสง หมู่ที่ 3 บ้านตะกอก	เพื่อการสัญจรไปมาที่ สะดวกปลอดภัย และ ใช้ชนผลิตผลทางการ เกษตรออกจากพื้นที่	ก่อสร้างถนน คสล. กว้าง 4 เมตร ยาว 300 เมตร ทน 0.15 เมตร	-	335,000	-	-	500,000	ผิวจราจร คสล. และความพึงพอใจ ของผู้ใช้	ประชาชนมีเส้นทาง สัญจรไปมาที่สะดวก ปลอดภัย และใช้ชน ผลิตผลทางการ เกษตรออกจาก พื้นที่	กองช่าง

รายละเอียดโครงการพัฒนา

แผนพัฒนาท้องถิ่น (พ.ศ.2561-2565)

องค์การบริหารส่วนตำบลตะกอกเหนือ อำเภอวิภาวดี จังหวัดสุราษฎร์ธานี

ยุทธศาสตร์จังหวัดที่ 3 การเชื่อมโยงเส้นทางคมนาคมและศูนย์โลจิสติกส์

- ยุทธศาสตร์การพัฒนาของอปท.ในเขตจังหวัดสุราษฎร์ธานี ที่ 3 การพัฒนาโครงสร้างพื้นฐาน

1. ยุทธศาสตร์การพัฒนาโครงสร้างพื้นฐาน

1.1 แผนงานอุตสาหกรรมและการโยธา

ที่	โครงการ	วัตถุประสงค์	เป้าหมาย (ผลผลิตของโครงการ)	งบประมาณ					ตัวชี้วัด (KPI)	ผลลัพธ์ที่คาดว่าจะได้รับ	หน่วยงาน รับผิดชอบหลัก	
				2561 (บาท)	2562 (บาท)	2563 (บาท)	2564 (บาท)	2565 (บาท)				
19	ก่อสร้างถนน คสล. ขอยบ้านนายสมเพชร ตั้งโรงเรียนวัดอรุญญาราม หมู่ที่ 3 บ้านตะกอก	เพื่อการสัญจรไปมาที่ สะดวกปลอดภัย และ ใช้ขงผลิตผลทาง การเกษตรออกจากพื้นที่	ก่อสร้างถนน คสล. กว้าง 4 เมตร ยาว 360 เมตร ทน 0.15 เมตร	-	-	-	500,000 (บาท)	500,000 (บาท)	500,000 (บาท)	ผิวจราจร คสล. และความพึงพอใจ ของผู้ใช้	ประชาชนมีเส้นทาง สัญจรไปมา และการ ขงผลิตผลทาง การเกษตรที่สะดวก และปลอดภัย	กองช่าง
20	ก่อสร้างถนน คสล. ขอยหลังตลาด - หมู่ที่ 17 บ้านหน้าเขา	เพื่อการสัญจรไปมาที่ สะดวกปลอดภัย และ ใช้ขงผลิตผลทาง การเกษตรออกจากพื้นที่	ก่อสร้างถนน คสล. กว้าง 4 เมตร ยาว 680 เมตร ทน 0.15 เมตร	-	462,500	462,500	462,500	462,500	462,500	ผิวจราจร คสล. และความพึงพอใจ ของผู้ใช้	ประชาชนมีเส้นทาง สัญจรไปมา และการ ขงผลิตผลทาง การเกษตรที่สะดวก และปลอดภัย	กองช่าง

รายละเอียดโครงการพัฒนา  
แผนพัฒนาท้องถิ่น (พ.ศ.2561-2565)

องค์การบริหารส่วนตำบลตะกุกเหนือ อำเภอวิภาวดี จังหวัดสุราษฎร์ธานี

ยุทธศาสตร์จังหวัดที่ 3 การเชื่อมโยงเส้นทางคมนาคมและศูนย์โลจิสติกส์

- ยุทธศาสตร์การพัฒนาของอปท.ในเขตจังหวัดสุราษฎร์ธานี ที่ 3 การพัฒนาโครงสร้างพื้นฐาน

1. ยุทธศาสตร์การพัฒนาโครงสร้างพื้นฐาน

1.1 แผนงานอุตสาหกรรมและการโยธา

ที่	โครงการ	วัตถุประสงค์	เป้าหมาย (ผลผลิตของโครงการ)	งบประมาณ					ตัวชี้วัด (KPI)	ผลลัพธ์ที่คาดว่าจะได้รับ	หน่วยงาน รับผิดชอบหลัก	
				2561 (บาท)	2562 (บาท)	2563 (บาท)	2564 (บาท)	2565 (บาท)				
21	ก่อสร้างถนน คสล. ซอยที่ 3 หมู่ที่ 4 บ้านสหกรณ์ พร้อมราง ระบายน้ำรูปตัววี	เพื่อให้ประชาชนได้รับ ความสะดวกในการ คมนาคมสัญจร	ก่อสร้างถนน คสล. กว้าง 5 เมตร ยาว 127 เมตร หนา 0.15 เมตร และรางระบาย น้ำรูปตัววี ระยะทาง 127 เมตร พิกัด จุดเริ่มต้น N 09°13.748' E 098°58.819' จุดสิ้นสุด N 09°13.716' E 098°58.759'	-	-	-	500,000 (บาท)	500,000 (บาท)	500,000 (บาท)	ตัวชี้วัด (KPI) ผิวจราจร คสล. พร้อมรางระบาย น้ำและความพึง พอใจของผู้ใช้	ประชาชนได้รับความ สะดวกในการ คมนาคมสัญจร	กองช่าง
22	ก่อสร้างถนน คสล. ซอยที่ 2 หมู่ที่ 4 บ้านสหกรณ์ พร้อมราง ระบายน้ำ	เพื่อให้ประชาชนได้รับ ความสะดวกในการ คมนาคมสัญจร	ก่อสร้างถนน คสล. กว้าง 4 เมตร ยาว 360 เมตร หนา 0.15 เมตร และรางระบาย น้ำรูปตัววี ระยะทาง 200 เมตร	-	-	-	500,000 (บาท)	500,000 (บาท)	500,000 (บาท)	ตัวชี้วัด (KPI) ผิวจราจร คสล. พร้อมรางระบาย น้ำและความพึง พอใจของผู้ใช้	ประชาชนได้รับความ สะดวกในการ คมนาคมสัญจร	กองช่าง

รายละเอียดโครงการพัฒนา

แผนพัฒนาท้องถิ่น (พ.ศ.2561-2565)

องค์การบริหารส่วนตำบลตะกอกเหนือ อำเภอวิภาวดี จังหวัดสุราษฎร์ธานี

ยุทธศาสตร์จังหวัดที่ 3 การเชื่อมโยงเส้นทางคมนาคมและศูนย์โลจิสติกส์

- ยุทธศาสตร์การพัฒนาของอปท.ในเขตจังหวัดสุราษฎร์ธานี ที่ 3 การพัฒนาโครงสร้างพื้นฐาน

1. ยุทธศาสตร์การพัฒนาโครงสร้างพื้นฐาน

1.1 แผนงานอุตสาหกรรมและการโยธา

ที่	โครงการ	วัตถุประสงค์	เป้าหมาย (ผลผลิตของโครงการ)	งบประมาณ					ตัวชี้วัด (KPI)	ผลลัพธ์ที่คาดว่าจะได้รับ	หน่วยงาน รับผิดชอบหลัก
				2561 (บาท)	2562 (บาท)	2563 (บาท)	2564 (บาท)	2565 (บาท)			
23	ก่อสร้างถนน คสล.สายหมู่ ที่ 4,17,10 ต.ตะกอกเหนือ เชื่อมต่อ ต.ปากฉลุย	เพื่อการสัญจรไปมาที่ สะดวกปลอดภัย และ ใช้ชนผลิตผลทางการ เกษตรออกจากพื้นที่	ก่อสร้างถนน คสล. กว้าง 8 เมตร ยาว 340 เมตร หนา 0.15 เมตร	-	470,000	500,000	500,000	500,000	ผิวจราจร คสล. และความพึงพอใจ ของผู้ใช้	ประชาชนได้รับความ สะดวกในการ คมนาคมสัญจร และ ใช้ชนผลิตผลทางการ เกษตรออกจาก พื้นที่	กองช่าง
24	ปรับปรุงถนนลูกรัง สาย หมู่ที่ 4,17,10 ต.ตะกอก เหนือ เชื่อมต่อ ต.ปากฉลุย (ผ่านทุ่งเลี้ยงสัตว์)	เพื่อการสัญจรไปมาที่ สะดวกปลอดภัย และ ใช้ชนผลิตผลทางการ เกษตรออกจากพื้นที่	ปรับปรุงถนนโดยการ เกรด บดอัด กว้าง 8 เมตร ยาว 3,700 เมตร	-	-	400,000	400,000	400,000	ผิวจราจร คสล. และความพึงพอใจ ของผู้ใช้	ประชาชนได้รับความ สะดวกในการ คมนาคมสัญจร และ ใช้ชนผลิตผลทางการ เกษตรออกจาก พื้นที่	กองช่าง

รายละเอียดโครงการพัฒนา

แผนพัฒนาท้องถิ่น (พ.ศ.2561-2565)

องค์การบริหารส่วนตำบลตะกุกเหนือ อำเภอวิภาวดี จังหวัดสุราษฎร์ธานี

ยุทธศาสตร์จังหวัดที่ 3 การเชื่อมโยงเส้นทางคมนาคมและศูนย์โลจิสติกส์

- ยุทธศาสตร์การพัฒนาของอปท.ในเขตจังหวัดสุราษฎร์ธานี ที่ 3 การพัฒนาโครงสร้างพื้นฐาน

1. ยุทธศาสตร์การพัฒนาโครงสร้างพื้นฐาน

1.1 แผนงานอุตสาหกรรมและการโยธา

ที่	โครงการ	วัตถุประสงค์	เป้าหมาย (ผลผลิตของโครงการ)	งบประมาณ					ตัวชี้วัด (KPI)	ผลลัพธ์ที่คาดว่าจะได้รับ	หน่วยงาน รับผิดชอบหลัก
				2561 (บาท)	2562 (บาท)	2563 (บาท)	2564 (บาท)	2565 (บาท)			
25	ปรับปรุงถนนลูกรัง ขยายหน้าโรงเรียนบ้านเขี้ยวเพ็ญ หมู่ที่ 5 บ้านเขี้ยวขวัญ	เพื่อการสัญจรไปมาที่สะดวกปลอดภัย และใช้ชมผลิตผลทางการเกษตรออกจากพื้นที่	ปรับปรุงถนนโดยการลาด บด อัด กว้าง 4 เมตร ยาว 1,000 เมตร	-	-	150,000	150,000	150,000	สำรวจ คสล. และความพึงพอใจของผู้ใช้	ประชาชนได้รับความสะดวกใน การคมนาคมสัญจร และ ใช้ชมผลิตผลทางการเกษตรออกจากพื้นที่	กองช่าง
26	ก่อสร้างถนน คสล. ขยายร่วมใจพัฒนา หมู่ที่ 5 บ้านเขี้ยวขวัญ	เพื่อการสัญจรไปมาที่สะดวกปลอดภัย และใช้ชมผลิตผลทางการเกษตรออกจากพื้นที่	ก่อสร้างถนน คสล. กว้าง 4 เมตร ยาว 305 เมตร หน้า 0.15 เมตร	-	350,000	-	-	500,000	สำรวจ คสล. และความพึงพอใจของผู้ใช้	ประชาชนมีเส้นทางสัญจรไปมา และการชมผลิตผลทางการเกษตรที่สะดวกและปลอดภัย	กองช่าง

รายละเอียดโครงการพัฒนา  
แผนพัฒนาท้องถิ่น (พ.ศ.2561-2565)  
องค์การบริหารส่วนตำบลตะกุกเหนือ อำเภอวิภาวดี จังหวัดสุราษฎร์ธานี

ยุทธศาสตร์จังหวัดที่ 3 การเชื่อมโยงเส้นทางคมนาคมและศูนย์โลจิสติกส์

- ยุทธศาสตร์การพัฒนาของอปท.ในเขตจังหวัดสุราษฎร์ธานี ที่ 3 การพัฒนาโครงสร้างพื้นฐาน

1. ยุทธศาสตร์การพัฒนาโครงสร้างพื้นฐาน

1.1 แผนงานอุตสาหกรรมและการโยธา

ที่	โครงการ	วัตถุประสงค์	เป้าหมาย (ผลผลิตของโครงการ)	งบประมาณ					ตัวชี้วัด (KPI)	ผลลัพธ์ที่คาดว่าจะได้รับ	หน่วยงาน รับผิดชอบหลัก
				2561 (บาท)	2562 (บาท)	2563 (บาท)	2564 (บาท)	2565 (บาท)			
27	ก่อสร้างถนน คสล.ทางลง ลานเอนกประสงค์ หมู่ที่ 5 บ้านเขี้ยวขวัญ	เพื่อการสัญจรไปมาที่ สะดวกปลอดภัย	ก่อสร้างถนน คสล. กว้าง 4 เมตร ยาว 180 เมตร หนา 0.15 เมตร	-	-	500,000	500,000		ตัวชี้วัด และ ความพึงพอใจ ของผู้ใช้	ประชาชนมีเส้นทาง สัญจรไปมาที่สะดวก ปลอดภัย	กองช่าง
28	ก่อสร้างถนน คสล. ขยคันติสุข หมู่ที่ 5 บ้านเขี้ยวขวัญ	เพื่อการสัญจรไปมาที่ สะดวกปลอดภัย	ก่อสร้างถนน คสล. กว้าง 4 เมตร ยาว 300 เมตร หนา 0.15 เมตร	-	-	-	450,000	450,000	ตัวชี้วัด และ ความพึงพอใจ ของผู้ใช้	ประชาชนมีเส้นทาง สัญจรไปมาที่สะดวก ปลอดภัย	กองช่าง
29	ก่อสร้างถนน คสล. ขอยสุวรรณนิมิตร หมู่ที่ 5 บ้านเขี้ยวขวัญ เชื่อมต่อ หมู่ที่ 17 บ้านหน้าเขา	เพื่อการสัญจรไปมา และการขนส่งผลผลิตทาง การเกษตรที่สะดวก ปลอดภัยและเชื่อมต่อ กับหมู่บ้านอื่น	ก่อสร้างถนน คสล. กว้าง 4 เมตร ยาว 710 เมตร หนา 0.15 เมตร พิกัด จุดเริ่มต้น N 09°13.019° E 098°56.910°	-	466,000	480,000	480,000	480,000	ตัวชี้วัด และ ความพึงพอใจ ของผู้ใช้	ประชาชนมีเส้นทาง สัญจรไปมาที่สะดวก ปลอดภัย และใช้และ เชื่อมต่อระหว่าง หมู่บ้าน	กองช่าง

รายละเอียดโครงการพัฒนา  
แผนพัฒนาท้องถิ่น (พ.ศ.2561-2565)

องค์การบริหารส่วนตำบลตะกุกเหนือ อำเภอวิภาวดี จังหวัดสุราษฎร์ธานี

ยุทธศาสตร์จังหวัดที่ 3 การเชื่อมโยงเส้นทางคมนาคมและศูนย์โลจิสติกส์

- ยุทธศาสตร์การพัฒนาของอปท.ในเขตจังหวัดสุราษฎร์ธานี ที่ 3 การพัฒนาโครงสร้างพื้นฐาน

1. ยุทธศาสตร์การพัฒนาโครงสร้างพื้นฐาน

1.1 แผนงานอุตสาหกรรมและการโยธา

ที่	โครงการ	วัตถุประสงค์	เป้าหมาย (ผลผลิตของโครงการ)	งบประมาณ					ตัวชี้วัด (KPI)	ผลลัพธ์ที่คาดว่าจะได้รับ	หน่วยงาน รับผิดชอบหลัก
				2561 (บาท)	2562 (บาท)	2563 (บาท)	2564 (บาท)	2565 (บาท)			
30	ก่อสร้างถนน คสล.ขอย โชคสัมพันธ์ หมู่ที่ 5 บ้านเขียวขวัญ	เพื่อการสัญจรไปมา และการขนผลิตผลทางการเกษตรที่สะดวก และปลอดภัย	ก่อสร้างถนน คสล. กว้าง 4 เมตร ยาว 150 เมตร หน้า 0.15 เมตร	-	-	-	450,000	450,000	ผิวจราจร คสล. และความพึงพอใจ ของผู้ใช้	ประชาชนมีเส้นทาง สัญจรไปมาที่สะดวก ปลอดภัย และใช้และ เชื่อมต่อระหว่าง หมู่บ้าน	กองช่าง
31	ก่อสร้างถนน คสล. ซอยบ้านเขียวขวัญ หมู่ที่ 5 บ้านเขียวขวัญ	เพื่อการสัญจรไปมาที่ สะดวกปลอดภัย และ ใช้ชนผลิตผลทางการเกษตรออกจากพื้นที่	ก่อสร้างถนน คสล. กว้าง 4 เมตร ยาว 300 เมตร หน้า 0.15 เมตร	-	-	-	400,000	400,000	ผิวจราจร คสล. และความพึงพอใจ ของผู้ใช้	ประชาชนมีเส้นทาง สัญจรไปมา และการ ขนผลิตผลทางการเกษตรที่สะดวก และปลอดภัย	กองช่าง

รายละเอียดโครงการพัฒนา

แผนพัฒนาท้องถิ่น (พ.ศ.2561-2565)

องค์การบริหารส่วนตำบลตะกุงเหนือ อำเภอวิภาวดี จังหวัดสุราษฎร์ธานี

ยุทธศาสตร์จังหวัดที่ 3 การเชื่อมโยงเส้นทางคมนาคมและศูนย์โลจิสติกส์

- ยุทธศาสตร์การพัฒนาของอปท. ในเขตจังหวัดสุราษฎร์ธานี ที่ 3 การพัฒนาโครงสร้างพื้นฐาน

1. ยุทธศาสตร์การพัฒนาโครงสร้างพื้นฐาน

1.1 แผนงานอุตสาหกรรมและการโยธา

ที่	โครงการ	วัตถุประสงค์	เป้าหมาย (ผลผลิตของโครงการ)	งบประมาณ					ตัวชี้วัด (KPI)	ผลลัพธ์ที่คาดว่าจะได้รับ	หน่วยงาน รับผิดชอบหลัก	
				2561 (บาท)	2562 (บาท)	2563 (บาท)	2564 (บาท)	2565 (บาท)				
32	ก่อสร้างถนน คสล. ขยายหมู่บ้าน 6 บ้านเขมา เชื่อมต่อ หมู่ที่ 10 บ้านช่องอินทนิล	เพื่อการสัญจรไปมาที่สะดวกเชื่อมต่อกันระหว่างหมู่บ้าน และใช้ชนผลิตผลทางการเกษตรออกจากพื้นที่	ก่อสร้างถนน คสล. กว้าง 4 เมตร ยาว 540 เมตร ทน 0.15 เมตร	-	335,000	500,000	500,000	500,000	500,000	มิวจราจร คสล. และความพึงพอใจของผู้ใช้	การสัญจรไปมาที่สะดวกเชื่อมต่อกันระหว่างหมู่บ้าน และใช้ชนผลิตผลทางการเกษตรออกจากพื้นที่	กองช่าง
33	ก่อสร้างถนน คสล. ขยายเกาะ หมู่ที่ 6 บ้านเขมา	เพื่อการสัญจรไปมาที่สะดวกปลอดภัย และใช้ชนผลิตผลทางการเกษตรออกจากพื้นที่	ก่อสร้างถนน คสล. กว้าง 4 เมตร ยาว 360 เมตร ทน 0.15 เมตร	-	500,000	-	-	500,000	500,000	มิวจราจร คสล. และความพึงพอใจของผู้ใช้	ประชาชนมีเส้นทางสัญจรไปมาที่สะดวกปลอดภัย และใช้ชนผลิตผลทางการเกษตรออกจากพื้นที่	กองช่าง

รายละเอียดโครงการพัฒนา

แผนพัฒนาท้องถิ่น (พ.ศ.2561-2565)

องค์การบริหารส่วนตำบลตะกุงเหนือ อำเภอวิภาวดี จังหวัดสุราษฎร์ธานี

ยุทธศาสตร์จังหวัดที่ 3 การเชื่อมโยงเส้นทางคมนาคมและศูนย์โลจิสติกส์

- ยุทธศาสตร์การพัฒนาของอปท. ในเขตจังหวัดสุราษฎร์ธานี ที่ 3 การพัฒนาโครงสร้างพื้นฐาน

1. ยุทธศาสตร์การพัฒนาโครงสร้างพื้นฐาน

1.1 แผนงานอุตสาหกรรมและการโยธา

ที่	โครงการ	วัตถุประสงค์	เป้าหมาย (ผลผลิตของโครงการ)	งบประมาณ					ตัวชี้วัด (KPI)	ผลลัพธ์ที่คาดว่าจะได้รับ	หน่วยงาน รับผิดชอบหลัก
				2561 (บาท)	2562 (บาท)	2563 (บาท)	2564 (บาท)	2565 (บาท)			
34	ก่อสร้างถนน คสล. ขยายระยะถนนของ หมู่ที่ 6 บ้านเขมา	เพื่อการสัญจรไปมาที่ สะดวกปลอดภัย และ ใช้ชนผลิตผลทางการเกษตรออกจากพื้นที่	ก่อสร้างถนน คสล. กว้าง 4 เมตร ยาว 340 เมตร หน้า 0.15 เมตร	-	500,000	-	-	500,000	ผิวจราจร คสล. และความพึงพอใจของผู้ใช้	ประชาชนมีเส้นทางสัญจรไปมาที่สะดวกปลอดภัย และใช้ชนผลิตผลทางการเกษตรออกจากพื้นที่	กองช่าง
35	ก่อสร้างถนน คสล. ขยายไทรสุดขุเพทร หมู่ที่ 6 บ้านเขมา	เพื่อการสัญจรไปมาที่ สะดวกปลอดภัย	ก่อสร้างถนน คสล. กว้าง 4 เมตร ยาว 180 เมตร หน้า 0.15 เมตร	-	-	-	500,000	-	ผิวจราจร คสล. และความพึงพอใจของผู้ใช้	ประชาชนมีเส้นทางสัญจรไปมา ที่สะดวกและปลอดภัย	กองช่าง
36	ปรับปรุงถนนลูกรัง ขยายโทะกะ หมู่ที่ 6 บ้านเขมา	เพื่อการสัญจรไปมาที่ สะดวกปลอดภัย	ปรับปรุงถนนโดยการ เกรต บด อัด กว้าง 4 เมตร ยาว 1,100 เมตร	-	300,000	-	-	300,000	ระยะทางที่ได้รับ การปรับปรุง	ประชาชนมีเส้นทางสัญจรไปมาที่สะดวก ปลอดภัย และใช้เป็นเส้นทางเชื่อมระหว่างหมู่บ้าน	กองช่าง

รายละเอียดโครงการพัฒนา

แผนพัฒนาท้องถิ่น (พ.ศ.2561-2565)

องค์การบริหารส่วนตำบลตะกุกเหนือ อำเภอวิภาวดี จังหวัดสุราษฎร์ธานี

ยุทธศาสตร์จังหวัดที่ 3 การเชื่อมโยงเส้นทางคมนาคมและศูนย์โลจิสติกส์

- ยุทธศาสตร์การพัฒนาของอปท.ในเขตจังหวัดสุราษฎร์ธานี ที่ 3 การพัฒนาโครงสร้างพื้นฐาน

1. ยุทธศาสตร์การพัฒนาโครงสร้างพื้นฐาน

1.1 แผนงานอุตสาหกรรมและการโยธา

ที่	โครงการ	วัตถุประสงค์	เป้าหมาย (ผลผลิตของโครงการ)	งบประมาณ					ตัวชี้วัด (KPI)	ผลลัพธ์ที่คาดว่าจะได้รับ	หน่วยงาน รับผิดชอบหลัก
				2561 (บาท)	2562 (บาท)	2563 (บาท)	2564 (บาท)	2565 (บาท)			
37	ปรับปรุงถนนลูกรัง ซอยหมู่ที่ 6 บ้านเขมา เชื่อมต่อ หมู่ที่ 10 บ้านช่องอินทนิล	เพื่อการสัญจรไปมาที่ สะดวกปลอดภัย และใช้ เป็นเส้นทางเชื่อม ระหว่างหมู่บ้าน	ปรับปรุงถนนโดยการ เกรด บด อัด กว้าง 4 เมตร ยาว 6,000 เมตร	-	-	-	500,000 (บาท)	500,000 (บาท)	ระยะเวลาที่ได้รับ การปรับปรุง	ประชาชนมีเส้นทาง สัญจรไปมาที่สะดวก ปลอดภัย และใช้เป็น เส้นทางเชื่อมระหว่าง หมู่บ้าน	กองช่าง
38	ปรับปรุงถนนลูกรัง ขอย ลำเสียง หมู่ที่ 6 บ้านเขมา	เพื่อการสัญจรไปมาที่ สะดวกปลอดภัย	ปรับปรุงถนนโดยการ เกรด บด อัด กว้าง 4 เมตร ยาว 3,000 เมตร	-	-	-	-	300,000 (บาท)	ระยะเวลาที่ได้รับ การปรับปรุง	ประชาชนมีเส้นทาง สัญจรไปมาที่สะดวก ปลอดภัย และใช้เป็น เส้นทางเชื่อมระหว่าง หมู่บ้าน	กองช่าง
39	ปรับปรุงถนนลูกรัง ซอยทับช้าง 1 หมู่ที่ 7 บ้านคลองวาย	เพื่อการสัญจรไปมาที่ สะดวกปลอดภัย	ปรับปรุงถนนโดยการ เกรด บด อัด กว้าง 4 เมตร ยาว 2,500 เมตร	-	-	400,000 (บาท)	400,000 (บาท)	-	ระยะเวลาที่ได้รับ การปรับปรุง	ประชาชนมีเส้นทาง สัญจรไปมาที่สะดวก ปลอดภัย	กองช่าง

รายละเอียดโครงการพัฒนา  
แผนพัฒนาท้องถิ่น (พ.ศ.2561-2565)

องค์การบริหารส่วนตำบลตะกุกเหนือ อำเภอวิภาวดี จังหวัดสุราษฎร์ธานี

ยุทธศาสตร์จังหวัดที่ 3 การเชื่อมโยงเส้นทางคมนาคมและศูนย์โลจิสติกส์

- ยุทธศาสตร์การพัฒนาของอปท. ในเขตจังหวัดสุราษฎร์ธานี ที่ 3 การพัฒนาโครงสร้างพื้นฐาน

1. ยุทธศาสตร์การพัฒนาโครงสร้างพื้นฐาน

1.1 แผนงานอุตสาหกรรมและการโยธา

ที่	โครงการ	วัตถุประสงค์	เป้าหมาย (ผลผลิตของโครงการ)	งบประมาณ					ตัวชี้วัด (KPI)	ผลลัพธ์ที่คาดว่าจะได้รับ	หน่วยงาน รับผิดชอบหลัก
				2561 (บาท)	2562 (บาท)	2563 (บาท)	2564 (บาท)	2565 (บาท)			
40	ก่อสร้างถนน คสล. ขอยน้ำกรด หมู่ที่ 7 บ้านคลองวาย	เพื่อการสัญจรไปมาที่สะดวกปลอดภัย และใช้ชนผลิตผลทางการเกษตรออกจากพื้นที่	ก่อสร้างถนน คสล. กว้าง 4 เมตร ยาว 180 เมตร ทน 0.15 เมตร	-	-	-	500,000		มิจรางวัล คสล. และความพึงพอใจของผู้ใช้	ประชาชนมีเส้นทางสัญจรไปมา และการผลิตผลทางการเกษตรที่สะดวกและปลอดภัย	กองช่าง
41	ก่อสร้างถนน คสล. ขอยทรัพย์สินอำเภอ หมู่ที่ 7 บ้านคลองวาย	เพื่อการสัญจรไปมา และการขนผลิตผลทางการเกษตรที่สะดวกและปลอดภัย	ก่อสร้างถนน คสล. กว้าง 4 เมตร ยาว 360 เมตร ทน 0.15 เมตร	-	-	-	500,000	500,000	มิจรางวัล คสล. และความพึงพอใจของผู้ใช้	ประชาชนมีเส้นทางสัญจรไปมา และการผลิตผลทางการเกษตรที่สะดวกและปลอดภัย	กองช่าง

รายละเอียดโครงการพัฒนา

แผนพัฒนาท้องถิ่น (พ.ศ.2561-2565)

องค์การบริหารส่วนตำบลตะกอกเหนือ อำเภอวิภาวดี จังหวัดสุราษฎร์ธานี

ยุทธศาสตร์จังหวัดที่ 3 การเชื่อมโยงเส้นทางคมนาคมและศูนย์โลจิสติกส์

- ยุทธศาสตร์การพัฒนาของอปท. ในเขตจังหวัดสุราษฎร์ธานี ที่ 3 การพัฒนาโครงสร้างพื้นฐาน

1. ยุทธศาสตร์การพัฒนาโครงสร้างพื้นฐาน

1.1 แผนงานอุตสาหกรรมและการโยธา

ที่	โครงการ	วัตถุประสงค์	เป้าหมาย (ผลผลิตของโครงการ)	งบประมาณ					ตัวชี้วัด (KPI)	ผลลัพธ์ที่คาดว่าจะได้รับ	หน่วยงาน รับผิดชอบหลัก	
				2561 (บาท)	2562 (บาท)	2563 (บาท)	2564 (บาท)	2565 (บาท)				
42	ก่อสร้างถนน คสล.ขอยทับช้าง 1 หมู่ที่ 7 บ้านคลองวาย	เพื่อการสัญจรไปมา และการขนผลิตผลทางการเกษตรที่สะดวกและปลอดภัย	ก่อสร้างถนน คสล. กว้าง 4 เมตร ยาว 710 เมตร หนา 0.15 เมตร	-	481,000	500,000	500,000	500,000	500,000	ผิวจราจร คสล. และความพึงพอใจของผู้ใช้	ประชาชนมีเส้นทางสัญจรไปมา และการขนผลิตผลทางการเกษตรที่สะดวกและปลอดภัย	กองช่าง
43	ก่อสร้างถนน คสล.ขอยผู้ใหญ่ทล หมู่ที่ 7 บ้านคลองวาย	เพื่อการสัญจรไปมา และการขนผลิตผลทางการเกษตรที่สะดวกและปลอดภัย	ก่อสร้างถนน คสล. กว้าง 4 เมตร ยาว 150 เมตร หนา 0.15 เมตร	-	-	500,000	-	-	-	ผิวจราจร คสล. และความพึงพอใจของผู้ใช้	ประชาชนมีเส้นทางสัญจรไปมา และการขนผลิตผลทางการเกษตรที่สะดวกและปลอดภัย	กองช่าง

รายละเอียดโครงการพัฒนา

แผนพัฒนาท้องถิ่น (พ.ศ.2561-2565)

องค์การบริหารส่วนตำบลตะกุกเหนือ อำเภอวิภาวดี จังหวัดสุราษฎร์ธานี

ยุทธศาสตร์จังหวัดที่ 3 การเชื่อมโยงเส้นทางคมนาคมและศูนย์โลจิสติกส์

- ยุทธศาสตร์การพัฒนาของอปท.ในเขตจังหวัดสุราษฎร์ธานี ที่ 3 การพัฒนาโครงสร้างพื้นฐาน

1. ยุทธศาสตร์การพัฒนาโครงสร้างพื้นฐาน

1.1 แผนงานอุตสาหกรรมและการโยธา

ที่	โครงการ	วัตถุประสงค์	เป้าหมาย (ผลผลิตของโครงการ)	งบประมาณ					ตัวชี้วัด (KPI)	ผลลัพธ์ที่คาดว่าจะได้รับ	หน่วยงาน รับผิดชอบหลัก
				2561 (บาท)	2562 (บาท)	2563 (บาท)	2564 (บาท)	2565 (บาท)			
44	ก่อสร้างถนน คสล.ขอย ทับช้าง 2 หมู่ที่ 7 บ้าน คลองวาย	เพื่อการสัญจรไปมา และการขนผลิตผลทาง การเกษตรที่สะดวก และปลอดภัย	ก่อสร้างถนน คสล. กว้าง 4 เมตร ยาว 360 เมตร ทน 0.15 เมตร	-	-	-	500,000 (บาท)	2565 (บาท)	ผิวจราจร คสล. และความพึงพอใจ ของผู้ใช้	ประชาชนมีเส้นทาง สัญจรไปมา และการ ขนผลิตผลทาง การเกษตรที่สะดวก และปลอดภัย	กองช่าง
45	ก่อสร้างถนน คสล.ขอย ทรัพย์ทวี หมู่ที่ 7 บ้าน คลองวาย	เพื่อการสัญจรไปมาที่ สะดวกปลอดภัย และ ใช้ผลิตผลทาง การเกษตรออกจากพื้นที่	ก่อสร้างถนน คสล. กว้าง 4 เมตร ยาว 180 เมตร ทน 0.15 เมตร	-	-	-	-	500,000 (บาท)	ผิวจราจร คสล. และความพึงพอใจ ของผู้ใช้	ประชาชนมีเส้นทาง สัญจรไปมา และการ ขนผลิตผลทาง การเกษตรที่สะดวก และปลอดภัย	กองช่าง

รายละเอียดโครงการพัฒนา

แผนพัฒนาท้องถิ่น (พ.ศ.2561-2565)

องค์การบริหารส่วนตำบลตะกอกเหนือ อำเภอวิภาวดี จังหวัดสุราษฎร์ธานี

ยุทธศาสตร์จังหวัดที่ 3 การเชื่อมโยงเส้นทางคมนาคมและศูนย์โลจิสติกส์

- ยุทธศาสตร์การพัฒนาของอปท.ในเขตจังหวัดสุราษฎร์ธานี ที่ 3 การพัฒนาโครงสร้างพื้นฐาน

1. ยุทธศาสตร์การพัฒนาโครงสร้างพื้นฐาน

1.1 แผนงานอุตสาหกรรมและการโยธา

ที่	โครงการ	วัตถุประสงค์	เป้าหมาย (ผลผลิตของโครงการ)	งบประมาณ					ตัวชี้วัด (KPI)	ผลลัพธ์ที่คาดว่าจะได้รับ	หน่วยงาน รับผิดชอบหลัก
				2561 (บาท)	2562 (บาท)	2563 (บาท)	2564 (บาท)	2565 (บาท)			
46	ก่อสร้างถนน คสล.ซอยหัวสะพาน หมู่ที่ 7 บ้านคลองวาย	เพื่อการสัญจรไปมาที่สะดวกปลอดภัย และใช้ชนผลิตผลทางการเกษตรออกจากพื้นที่	ก่อสร้างถนน คสล. กว้าง 4 เมตร ยาว 180 เมตร หนา 0.15 เมตร	-	-	-	-	500,000	ผิวจราจร คสล. และความพึงพอใจของผู้ใช้	ประชาชนมีเส้นทางสัญจรไปมา และการผลิตผลทางการเกษตรที่สะดวกและปลอดภัย	กองช่าง
47	ก่อสร้างถนน คสล.ซอยประสามิตร หมู่ที่ 8 บ้านคลองไเส	เพื่อการสัญจรไปมาที่สะดวกปลอดภัย และใช้ชนผลิตผลทางการเกษตรออกจากพื้นที่	ก่อสร้างถนน คสล. กว้าง 4 เมตร ยาว 360 เมตร หนา 0.15 เมตร	-	-	-	500,000	500,000	ผิวจราจร คสล. และความพึงพอใจของผู้ใช้	ประชาชนมีเส้นทางสัญจรไปมา และการผลิตผลทางการเกษตรที่สะดวกและปลอดภัย	กองช่าง

รายละเอียดโครงการพัฒนา

แผนพัฒนาท้องถิ่น (พ.ศ.2561-2565)

องค์การบริหารส่วนตำบลตะกอกเหนือ อำเภอวิภาวดี จังหวัดสุราษฎร์ธานี

ยุทธศาสตร์จังหวัดที่ 3 การเชื่อมโยงเส้นทางคมนาคมและศูนย์โลจิสติกส์

- ยุทธศาสตร์การพัฒนาของอปท.ในเขตจังหวัดสุราษฎร์ธานี ที่ 3 การพัฒนาโครงสร้างพื้นฐาน

1. ยุทธศาสตร์การพัฒนาโครงสร้างพื้นฐาน

1.1 แผนงานอุตสาหกรรมและการโยธา

ที่	โครงการ	วัตถุประสงค์	เป้าหมาย (ผลผลิตของโครงการ)	งบประมาณ					ตัวชี้วัด (KPI)	ผลลัพธ์ที่คาดว่าจะได้รับ	หน่วยงาน รับผิดชอบหลัก	
				2561 (บาท)	2562 (บาท)	2563 (บาท)	2564 (บาท)	2565 (บาท)				
48	ก่อสร้างถนน คสล.ขอยเจริญทรัพย์ หมู่ที่ 8 บ้านคลองไส	เพื่อการสัญจรไปมาที่สะดวกปลอดภัย และใช้ถนนผลิตผลทางการเกษตรออกจากพื้นที่	ก่อสร้างถนน คสล. กว้าง 4 เมตร ยาว 360 เมตร ทน 0.15 เมตร	-	-	-	500,000	500,000	500,000	มิวจราจร คสล. และความพึงพอใจของผู้ใช้	ประชาชนมีเส้นทางสัญจรไปมา และการขนส่งผลทางการเกษตรที่สะดวกและปลอดภัย	กองช่าง
49	ก่อสร้างถนน คสล.ขอยราตรี หมู่ที่ 8 บ้านคลองไส	เพื่อการสัญจรไปมาที่สะดวกปลอดภัย และใช้ถนนผลิตผลทางการเกษตรออกจากพื้นที่	ก่อสร้างถนน คสล. กว้าง 4 เมตร ยาว 540 เมตร ทน 0.15 เมตร	-	-	500,000	500,000	500,000	มิวจราจร คสล. และความพึงพอใจของผู้ใช้	ประชาชนมีเส้นทางสัญจรไปมา และการขนส่งผลทางการเกษตรที่สะดวกและปลอดภัย	กองช่าง	

รายละเอียดโครงการพัฒนา

แผนพัฒนาท้องถิ่น (พ.ศ.2561-2565)

องค์การบริหารส่วนตำบลตะกุกเหนือ อำเภอวิภาวดี จังหวัดสุราษฎร์ธานี

ยุทธศาสตร์จังหวัดที่ 3 การเชื่อมโยงเส้นทางคมนาคมและศูนย์โลจิสติกส์

- ยุทธศาสตร์การพัฒนาของอปท.ในเขตจังหวัดสุราษฎร์ธานี ที่ 3 การพัฒนาโครงสร้างพื้นฐาน

1. ยุทธศาสตร์การพัฒนาโครงสร้างพื้นฐาน

1.1 แผนงานอุตสาหกรรมและการโยธา

ที่	โครงการ	วัตถุประสงค์	เป้าหมาย (ผลผลิตของโครงการ)	งบประมาณ					ตัวชี้วัด (KPI)	ผลลัพธ์ที่คาดว่าจะได้รับ	หน่วยงาน รับผิดชอบหลัก
				2561 (บาท)	2562 (บาท)	2563 (บาท)	2564 (บาท)	2565 (บาท)			
50	ก่อสร้างถนน คสล.สายหลักภายในหมู่บ้าน หมู่ที่ 8 บ้านคลองไส	เพื่อการสัญจรไปมาที่สะดวกปลอดภัย และใช้ชนผลิตผลทางการเกษตรออกจากพื้นที่	ก่อสร้างถนน คสล. กว้าง 4 เมตร ยาว 720 เมตร หนา 0.15 เมตร	-	500,000	500,000	500,000	500,000	ผิวจราจร คสล. และความพึงพอใจของผู้ใช้	ประชาชนมีเส้นทางสัญจรไปมา และการผลิตผลทางการเกษตรที่สะดวกและปลอดภัย	กองช่าง
51	ปรับปรุงถนนลูกรังถนนสายหลักภายในหมู่บ้าน หมู่ที่ 8 บ้านคลองไส	เพื่อการสัญจรไปมาที่สะดวกปลอดภัย	ปรับปรุงถนนโดยการเกรด บดอัด กว้าง 4 เมตร ยาว 5,400 เมตร	-	-	500,000	-	ระยะทางที่ได้รับ การปรับปรุง	ประชาชนมีเส้นทางสัญจรไปมาที่สะดวกปลอดภัย และใช้เป็นเส้นทางเชื่อมระหว่างหมู่บ้าน	กองช่าง	
52	ปรับปรุงถนนลูกรัง ขยายประธานมิตร หมู่ที่ 8 บ้านคลองไส	เพื่อการสัญจรไปมาที่สะดวกปลอดภัย	ปรับปรุงถนนโดยการเกรด บดอัด กว้าง 4 เมตร ยาว 1,100 เมตร	-	-	250,000	-	ระยะทางที่ได้รับ การปรับปรุง	ประชาชนมีเส้นทางสัญจรไปมาที่สะดวกปลอดภัย	กองช่าง	

รายละเอียดโครงการพัฒนา

แผนพัฒนาท้องถิ่น (พ.ศ.2561-2565)

องค์การบริหารส่วนตำบลตะกุกเหนือ อำเภอวิภาวดี จังหวัดสุราษฎร์ธานี

ยุทธศาสตร์จังหวัดที่ 3 การเชื่อมโยงเส้นทางคมนาคมและศูนย์โลจิสติกส์

- ยุทธศาสตร์การพัฒนาของอปท.ในเขตจังหวัดสุราษฎร์ธานี ที่ 3 การพัฒนาโครงสร้างพื้นฐาน

1. ยุทธศาสตร์การพัฒนาโครงสร้างพื้นฐาน

1.1 แผนงานอุตสาหกรรมและการโยธา

ที่	โครงการ	วัตถุประสงค์	เป้าหมาย (ผลผลิตของโครงการ)	งบประมาณ					ตัวชี้วัด (KPI)	ผลลัพธ์ที่คาดว่าจะได้รับ	หน่วยงาน รับผิดชอบหลัก
				2561 (บาท)	2562 (บาท)	2563 (บาท)	2564 (บาท)	2565 (บาท)			
53	ปรับปรุงถนนลูกรัง ซอยศรีวิเชียร หมู่ที่ 8 บ้านคลองไส	เพื่อการสัญจรไปมาที่สะดวกปลอดภัย	ปรับปรุงถนนโดยการเกรด บดอัด กว้าง 4 เมตร ยาว 1,600 เมตร	-	-	280,000	-	-	ระยะทางที่ได้รับ การปรับปรุง	ประชาชนมีเส้นทาง สัญจรไปมาที่สะดวก ปลอดภัย	กองช่าง
54	ก่อสร้างถนน คสล. ซอยศรีวิเชียร หมู่ที่ 8 บ้านคลองไส	เพื่อการสัญจรไปมาที่สะดวกปลอดภัย	ก่อสร้างถนนคสล. กว้าง 4 เมตร ยาว 360 เมตร หนา 0.15 เมตร	-	-	-	500,000	500,000	ผิวจราจร คสล. และความพึงพอใจ ของผู้ใช้	ประชาชนมีเส้นทาง สัญจรไปมาที่สะดวก ปลอดภัย	กองช่าง
55	ก่อสร้างถนน คสล. ขอบบางเกาะเหนือ หมู่ที่ 9 บ้านบางเกาะ	เพื่อการสัญจรไปมาที่สะดวกปลอดภัย และใช้ชนผลิตผลทางการเกษตรออกจากพื้นที่	ก่อสร้างถนน คสล. กว้าง 4 เมตร ยาว 640 เมตร หนา 0.15 เมตร	-	402,000	500,000	500,000	500,000	ผิวจราจร คสล. และความพึงพอใจ ของผู้ใช้	ประชาชนมีเส้นทาง สัญจรไปมา และการ ชนผลิตผลทาง การเกษตรที่สะดวก และปลอดภัย	กองช่าง

รายละเอียดโครงการพัฒนา

แผนพัฒนาท้องถิ่น (พ.ศ.2561-2565)

องค์การบริหารส่วนตำบลตะกอกเหนือ อำเภออรัญคามวดี จังหวัดสุราษฎร์ธานี

ยุทธศาสตร์จังหวัดที่ 3 การเชื่อมโยงเส้นทางคมนาคมและศูนย์โลจิสติกส์

- ยุทธศาสตร์การพัฒนาของอปท. ในเขตจังหวัดสุราษฎร์ธานี ที่ 3 การพัฒนาโครงสร้างพื้นฐาน

1. ยุทธศาสตร์การพัฒนาโครงสร้างพื้นฐาน

1.1 แผนงานอุตสาหกรรมและการโยธา

ที่	โครงการ	วัตถุประสงค์	เป้าหมาย (ผลผลิตของโครงการ)	งบประมาณ					ตัวชี้วัด (KPI)	ผลลัพธ์ที่คาดว่าจะได้รับ	หน่วยงาน รับผิดชอบหลัก
				2561 (บาท)	2562 (บาท)	2563 (บาท)	2564 (บาท)	2565 (บาท)			
56	ก่อสร้างถนน คลส. ขอยมคัตัน หมู่ที่ 9 บ้านบางมะเาะ	เพื่อการสัญจรไปมาที่สะดวกปลอดภัย และใช้ชมผลิตผลทางการเกษตรออกจากพื้นที่	ก่อสร้างถนน คลส. กว้าง 4 เมตร ยาว 540 เมตร หนา 0.15 เมตร	-	-	500,000	500,000	500,000	ผิวจราจร คลส. และความพึงพอใจของผู้ใช้	ประชาชนมีเส้นทางสัญจรไปมาที่สะดวกปลอดภัย และใช้ชมผลิตผลทางการเกษตรออกจากพื้นที่	กองช่าง
57	ปรับปรุงถนนลูกรัง ขอยมอเขม หมู่ที่ 9 บ้านบางมะเาะ	เพื่อการสัญจรไปมาที่สะดวกปลอดภัย	ปรับปรุงถนนโดยการลาด บดอัด กว้าง 4 เมตร ยาว 2,500 เมตร พร้อมวางท่อระบายน้ำ	-	-	500,000	-	-	ระยะทางที่ได้รับ การปรับปรุง	ประชาชนมีเส้นทางสัญจรไปมาที่สะดวกปลอดภัย และใช้เป็นเส้นทางเชื่อมระหว่างหมู่บ้าน	กองช่าง

รายละเอียดโครงการพัฒนา

แผนพัฒนาท้องถิ่น (พ.ศ.2561-2565)

องค์การบริหารส่วนตำบลตะกุกเหนือ อำเภอวิภาวดี จังหวัดสุราษฎร์ธานี

ยุทธศาสตร์จังหวัดที่ 3 การเชื่อมโยงเส้นทางคมนาคมและศูนย์กลางโลจิสติกส์

- ยุทธศาสตร์การพัฒนาของอปท.ในเขตจังหวัดสุราษฎร์ธานี ที่ 3 การพัฒนาโครงสร้างพื้นฐาน

1. ยุทธศาสตร์การพัฒนาโครงสร้างพื้นฐาน

1.1 แผนงานอุตสาหกรรมและการโยธา

ที่	โครงการ	วัตถุประสงค์	เป้าหมาย (ผลผลิตของโครงการ)	งบประมาณ					ตัวชี้วัด (KPI)	ผลลัพธ์ที่คาดว่าจะได้รับ	หน่วยงาน รับผิดชอบหลัก
				2561 (บาท)	2562 (บาท)	2563 (บาท)	2564 (บาท)	2565 (บาท)			
58	ปรับปรุงถนนลูกรัง ซอยบางมะเขือ หมู่ที่ 9 บ้านบางมะเขือ	เพื่อการสัญจรไปมาที่ สะดวกปลอดภัย	ปรับปรุงถนนโดยการ เกรด บด อัด กว้าง 6 เมตร ยาว 3,000 เมตร	-	-	400,000	-	-	ระยะทางที่ได้รับ การปรับปรุง	ประชาชนมีเส้นทาง สัญจรไปมาที่สะดวก ปลอดภัย	กองช่าง
59	ก่อสร้างถนน คสล. ซอยบุญศิริชัย หมู่ที่ 10 บ้านช่องอินทนิล	เพื่อการสัญจรไปมาที่ สะดวกปลอดภัย	ก่อสร้างถนนคสล. กว้าง 4 เมตร ยาว 540 เมตร หนา 0.15 เมตร	-	-	500,000	500,000	500,000	ตัวชี้วัด คสล. และความพึงพอใจ ของผู้ใช้	ประชาชนมีเส้นทาง สัญจรไปมาที่สะดวก ปลอดภัย	กองช่าง
60	ปรับปรุงถนนลูกรัง ซอย เพ็ญใจ หมู่ที่ 10 บ้าน ช่องอินทนิล	เพื่อการสัญจรไปมาที่ สะดวกปลอดภัย	ปรับปรุงถนนโดยการ เกรด บด อัด กว้าง 6 เมตร ยาว 1,400 เมตร	-	350,000	-	-	350,000	ระยะทางที่ได้รับ การปรับปรุง	ประชาชนมีเส้นทาง สัญจรไปมาที่สะดวก ปลอดภัย	กองช่าง
61	ปรับปรุงถนนลูกรัง ซอยมุ่งเจริญ หมู่ที่ 10 บ้านช่องอินทนิล	เพื่อการสัญจรไปมาที่ สะดวกปลอดภัย	ปรับปรุงถนนโดยการ เกรด บด อัด กว้าง 6 เมตร ยาว 1,600 เมตร	-	400,000	-	-	400,000	ระยะทางที่ได้รับ การปรับปรุง	ประชาชนมีเส้นทาง สัญจรไปมาที่สะดวก ปลอดภัย	กองช่าง

รายละเอียดโครงการพัฒนา

แผนพัฒนาท้องถิ่น (พ.ศ.2561-2565)

องค์การบริหารส่วนตำบลตะกุกเหนือ อำเภอวิภาวดี จังหวัดสุราษฎร์ธานี

ยุทธศาสตร์จังหวัดที่ 3 การเชื่อมโยงเส้นทางคมนาคมและศูนย์โลจิสติกส์

- ยุทธศาสตร์การพัฒนาของอปท. ในเขตจังหวัดสุราษฎร์ธานี ที่ 3 การพัฒนาโครงสร้างพื้นฐาน

1. ยุทธศาสตร์การพัฒนาโครงสร้างพื้นฐาน

1.1 แผนงานอุตสาหกรรมและการโยธา

ที่	โครงการ	วัตถุประสงค์	เป้าหมาย (ผลผลิตของโครงการ)	งบประมาณ					ตัวชี้วัด (KPI)	ผลลัพธ์ที่คาดว่าจะได้รับ	หน่วยงาน รับผิดชอบหลัก
				2561 (บาท)	2562 (บาท)	2563 (บาท)	2564 (บาท)	2565 (บาท)			
62	ปรับปรุงถนนลูกรัง ซอยช่องอินทนิล หมู่ที่ 10 บ้านช่องอินทนิล	เพื่อการสัญจรไปมาที่ สะดวกปลอดภัย	ปรับปรุงถนนโดยการ เกรด บด อัด กว้าง 4 เมตร ยาว 2,500 เมตร	-	500,000	-	500,000	500,000	ระยะเวลาที่ได้รับ การปรับปรุง	ประชาชนมีเส้นทาง สัญจรไปมาที่สะดวก ปลอดภัย	กองช่าง
63	ก่อสร้างถนน คสล. ซอยเลือก หมู่ที่ 11 บ้านเทพนิมิตร	เพื่อการสัญจรไปมา และการขนส่งผลผลิตทาง การเกษตรที่สะดวก และปลอดภัย	ก่อสร้างถนน คสล. กว้าง 4 เมตร ยาว 720 เมตร ทน 0.15 เมตร	-	487,000	500,000	500,000	500,000	ผิวจราจร คสล. และความพึงพอใจ ของผู้ใช้	ประชาชนมีเส้นทาง สัญจรไปมา และการ ขนส่งผลผลิตทาง การเกษตรที่สะดวก และปลอดภัย	กองช่าง
64	ก่อสร้างถนน คสล. ซอย หุบสำราญ หมู่ที่ 11 บ้าน เทพนิมิตร	เพื่อการสัญจรไปมา และการขนส่งผลผลิตทาง การเกษตรที่สะดวก และปลอดภัย	ก่อสร้างถนน คสล. กว้าง 4 เมตร ยาว 360 เมตร ทน 0.15 เมตร	-	-	-	500,000	500,000	ผิวจราจร คสล. และความพึงพอใจ ของผู้ใช้	ประชาชนมีเส้นทาง สัญจรไปมา และการ ขนส่งผลผลิตทาง การเกษตรที่สะดวก และปลอดภัย	กองช่าง

รายละเอียดโครงการพัฒนา

แผนพัฒนาท้องถิ่น (พ.ศ.2561-2565)

องค์การบริหารส่วนตำบลตะกอกเหนือ อำเภอวิภาวดี จังหวัดสุราษฎร์ธานี

ยุทธศาสตร์จังหวัดที่ 3 การเชื่อมโยงเส้นทางคมนาคมและศูนย์โลจิสติกส์

- ยุทธศาสตร์การพัฒนาของอปท.ในเขตจังหวัดสุราษฎร์ธานี ที่ 3 การพัฒนาโครงสร้างพื้นฐาน

1. ยุทธศาสตร์การพัฒนาโครงสร้างพื้นฐาน

1.1 แผนงานอุตสาหกรรมและการโยธา

ที่	โครงการ	วัตถุประสงค์	เป้าหมาย (ผลผลิตของโครงการ)	งบประมาณ					ตัวชี้วัด (KPI)	ผลลัพธ์ที่คาดว่าจะได้รับ	หน่วยงาน รับผิดชอบหลัก
				2561 (บาท)	2562 (บาท)	2563 (บาท)	2564 (บาท)	2565 (บาท)			
65	ก่อสร้างถนน คสล. ซอยสุรัตน์ หมู่ที่ 11 บ้าน เทพนิมิตร์	เพื่อการสัญจรไปมา และการขนผลผลิตผลทาง การเกษตรที่สะดวก และปลอดภัย	ก่อสร้างถนน คสล. กว้าง 4 เมตร ยาว 300 เมตร ทน 0.15 เมตร	-	-	450,000	-	500,000	ผิวจราจร คสล. และความพึงพอใจ ของผู้ใช้	ประชาชนมีเส้นทาง สัญจรไปมา และการ ขนผลผลิตผลทาง การเกษตรที่สะดวก และปลอดภัย	กองช่าง
66	ก่อสร้างถนน คสล. ซอยในจำ หมู่ที่ 11 บ้านเทพนิมิตร์	เพื่อการสัญจรไปมา และการขนผลผลิตผลทาง การเกษตรที่สะดวก และปลอดภัย	ก่อสร้างถนน คสล. กว้าง 4 เมตร ยาว 180 เมตร ทน 0.15 เมตร	-	-	-	-	500,000	ผิวจราจร คสล. และความพึงพอใจ ของผู้ใช้	ประชาชนมีเส้นทาง สัญจรไปมา และการ ขนผลผลิตผลทาง การเกษตรที่สะดวก และปลอดภัย	กองช่าง

รายละเอียดโครงการพัฒนา

แผนพัฒนาท้องถิ่น (พ.ศ.2561-2565)

องค์การบริหารส่วนตำบลตะกุงเหนือ อำเภอวิภาวดี จังหวัดสุราษฎร์ธานี

ยุทธศาสตร์จังหวัดที่ 3 การเชื่อมโยงเส้นทางคมนาคมและศูนย์โลจิสติกส์

- ยุทธศาสตร์การพัฒนาของอปท. ในเขตจังหวัดสุราษฎร์ธานี ที่ 3 การพัฒนาโครงสร้างพื้นฐาน

1. ยุทธศาสตร์การพัฒนาโครงสร้างพื้นฐาน

1.1 แผนงานอุตสาหกรรมและการโยธา

ที่	โครงการ	วัตถุประสงค์	เป้าหมาย (ผลผลิตของโครงการ)	งบประมาณ					ตัวชี้วัด (KPI)	ผลลัพธ์ที่คาดว่าจะได้รับ	หน่วยงาน รับผิดชอบหลัก
				2561 (บาท)	2562 (บาท)	2563 (บาท)	2564 (บาท)	2565 (บาท)			
67	ปรับปรุงถนนลูกรัง ขยาย ในใจ หมู่ที่ 11 บ้านเทพนิมิตร	เพื่อการสัญจรไปมา และการขนผลิตผลทาง การเกษตรที่สะดวก และปลอดภัย	ปรับปรุงถนนโดยการ เกรด บด อัด กว้าง 4 เมตร ยาว 1,500 เมตร	-	-	-	200,000		ดีจรรยาจร คสล. และความพึงพอใจ ของผู้ใช้	ประชาชนมีเส้นทาง สัญจรไปมา และการ ขนผลิตผลทาง การเกษตรที่สะดวก และปลอดภัย	กองช่าง
68	ก่อสร้างถนน คสล.สาย บ้านเทพนิมิตร หมู่ที่ 11 ถึงบ้านบางจำ หมู่ที่ 15	เพื่อการสัญจรไปมาที่ สะดวกปลอดภัย และ ใช้ขนผลิตผลทาง การเกษตรออกจากพื้นที่	ก่อสร้างถนน คสล. กว้าง 4 เมตร ยาว 680 เมตร ทน 0.15 เมตร	1,359,000	339,900	481,000	-		ดีจรรยาจร คสล. และความพึงพอใจ ของผู้ใช้	ประชาชนมีเส้นทาง สัญจรไปมาที่สะดวก ปลอดภัย และใช้ขน ผลิตผลทาง การเกษตรออกจาก พื้นที่	กองช่าง

รายละเอียดโครงการพัฒนา

แผนพัฒนาท้องถิ่น (พ.ศ.2561-2565)

องค์การบริหารส่วนตำบลตะกุกเหนือ อำเภอวิภาวดี จังหวัดสุราษฎร์ธานี

ยุทธศาสตร์จังหวัดที่ 3 การเชื่อมโยงเส้นทางคมนาคมและศูนย์โลจิสติกส์

- ยุทธศาสตร์การพัฒนาของอปท.ในเขตจังหวัดสุราษฎร์ธานี ที่ 3 การพัฒนาโครงสร้างพื้นฐาน

1. ยุทธศาสตร์การพัฒนาโครงสร้างพื้นฐาน

1.1 แผนงานอุตสาหกรรมและการโยธา

ที่	โครงการ	วัตถุประสงค์	เป้าหมาย (ผลผลิตของโครงการ)	งบประมาณ					ตัวชี้วัด (KPI)	ผลลัพธ์ที่คาดว่าจะได้รับ	หน่วยงาน รับผิดชอบหลัก
				2561 (บาท)	2562 (บาท)	2563 (บาท)	2564 (บาท)	2565 (บาท)			
69	ก่อสร้างถนน คสล. ซอยเกาะพริง หมู่ที่ 12 บ้านหัวสะพาน	เพื่อการสัญจรไปมา และการขนผลผลิตผลทาง การเกษตรที่สะดวก และปลอดภัย	ก่อสร้างถนน คสล. กว้าง 4 เมตร ยาว 740 เมตร หนา 0.15 เมตร	-	470,000	500,000	500,000	500,000	ผิวจราจร คสล. และความพึงพอใจ ของผู้ใช้	ประชาชนมีเส้นทาง สัญจรไปมา และการ ขนผลผลิตผลทาง การเกษตรที่สะดวก และปลอดภัย	กองช่าง
70	ปรับปรุงถนนลูกรัง ซอยเกาะพริง หมู่ที่ 12 บ้านหัวสะพาน	เพื่อการสัญจรไปมา และการขนผลผลิตผลทาง การเกษตรที่สะดวก และปลอดภัย	ปรับปรุงถนนโดยการ เกรด บด อัด หนูนุ่น กว้าง 4 เมตร ยาว 2000 เมตร*	-	-	300,000	300,000	-	ระยะทางที่ได้รับ การปรับปรุง	ประชาชนมีเส้นทาง สัญจรไปมา และการ ขนผลผลิตผลทาง การเกษตรที่สะดวก และปลอดภัย	กองช่าง

รายละเอียดโครงการพัฒนา

แผนพัฒนาท้องถิ่น (พ.ศ.2561-2565)

องค์การบริหารส่วนตำบลตะกุกเหนือ อำเภอวิภาวดี จังหวัดสุราษฎร์ธานี

ยุทธศาสตร์จังหวัดที่ 3 การเชื่อมโยงเส้นทางคมนาคมและศูนย์โลจิสติกส์

- ยุทธศาสตร์การพัฒนาของอปท. ในเขตจังหวัดสุราษฎร์ธานี ที่ 3 การพัฒนาโครงสร้างพื้นฐาน

1. ยุทธศาสตร์การพัฒนาโครงสร้างพื้นฐาน

1.1 แผนงานอุตสาหกรรมและการโยธา

ที่	โครงการ	วัตถุประสงค์	เป้าหมาย (ผลผลิตของโครงการ)	งบประมาณ					ตัวชี้วัด (KPI)	ผลลัพธ์ที่คาดว่าจะได้รับ	หน่วยงาน รับผิดชอบหลัก
				2561 (บาท)	2562 (บาท)	2563 (บาท)	2564 (บาท)	2565 (บาท)			
71	ปรับปรุงถนนภายในหมู่บ้าน หมู่ที่ 12 บ้านหัวสะพาน ซอยล้อมดาว	เพื่อการสัญจรไปมา และการขนผลผลิตทางการเกษตรที่สะดวกและปลอดภัย	ปรับปรุงถนนโดยการเกรด บด ยัด หมู่บ้าน กว้าง 4 เมตร ยาว 700 เมตร*	-	250,000	-	-	250,000	ระยะเวลาที่ได้รับ การปรับปรุง	ประชาชนมีเส้นทางสัญจรไปมา และการขนผลผลิตทางการเกษตรที่สะดวกและปลอดภัย	กองช่าง
72	ปรับปรุงถนนลูกรังซอยหนองจันทน์พรหม หมู่ที่ 12 บ้านหัวสะพาน	เพื่อการสัญจรไปมา และการขนผลผลิตทางการเกษตรที่สะดวกและปลอดภัย	ปรับปรุงถนนโดยการเกรด บด ยัด หมู่บ้าน กว้าง 4 เมตร ยาว 1,070 เมตร	-	-	-	345,000	-	ระยะเวลาที่ได้รับ การปรับปรุง	ประชาชนมีเส้นทางสัญจรไปมา และการขนผลผลิตทางการเกษตรที่สะดวกและปลอดภัย	กองช่าง

รายละเอียดโครงการพัฒนา

แผนพัฒนาท้องถิ่น (พ.ศ.2561-2565)

องค์การบริหารส่วนตำบลตะกุกเหนือ อำเภอวิภาวดี จังหวัดสุราษฎร์ธานี

ยุทธศาสตร์จังหวัดที่ 3 การเชื่อมโยงเส้นทางคมนาคมและศูนย์โลจิสติกส์

- ยุทธศาสตร์การพัฒนาของอปท.ในเขตจังหวัดสุราษฎร์ธานี ที่ 3 การพัฒนาโครงสร้างพื้นฐาน

1. ยุทธศาสตร์การพัฒนาโครงสร้างพื้นฐาน

1.1 แผนงานอุตสาหกรรมและการโยธา

ที่	โครงการ	วัตถุประสงค์	เป้าหมาย (ผลผลิตของโครงการ)	งบประมาณ					ตัวชี้วัด (KPI)	ผลลัพธ์ที่คาดว่าจะได้รับ	หน่วยงาน รับผิดชอบหลัก
				2561 (บาท)	2562 (บาท)	2563 (บาท)	2564 (บาท)	2565 (บาท)			
73	ก่อสร้างสะพานคอนกรีตเสริมเหล็ก หมู่ที่ 13 บ้านคลองมุย	เพื่อให้ประชาชนได้รับความสะดวกในการคมนาคมสัญจรและมีเส้นทางในการขนส่งผลผลิตทางการเกษตร	ก่อสร้างสะพานคอนกรีตเสริมเหล็ก กว้าง 8 ม. ยาว 30 ม.	-	-	-	-	1,500,000	สะพาน คอนส.ที่ได้มาตรฐาน	ประชาชนมีความสะดวกปลอดภัยในการสัญจรและขนส่งผลผลิต	กองช่าง
74	ก่อสร้างถนน คสล. ขอยราษฎร์ หมู่ที่ 13 บ้านคลองมุย	เพื่อการสัญจรไปมา และการขนส่งผลผลิตทางการเกษตรที่สะดวกและปลอดภัย	ก่อสร้างถนน คสล. กว้าง 4 เมตร ยาว 340 เมตร ทน 0.15 เมตร	-	-	500,000	-	500,000	ผิวจราจร คสล. และความพึงพอใจของผู้ใช้	ประชาชนมีเส้นทางสัญจรไปมา และการขนส่งผลผลิตทางการเกษตรที่สะดวกและปลอดภัย	กองช่าง

รายละเอียดโครงการพัฒนา  
แผนพัฒนาท้องถิ่น (พ.ศ.2561-2565)  
องค์การบริหารส่วนตำบลตะกอกเหนือ อำเภอกาบแก้ว จังหวัดสุราษฎร์ธานี

ยุทธศาสตร์จังหวัดที่ 3 การเชื่อมโยงเส้นทางคมนาคมและศูนย์โลจิสติกส์

- ยุทธศาสตร์การพัฒนาของอปท.ในเขตจังหวัดสุราษฎร์ธานี ที่ 3 การพัฒนาโครงสร้างพื้นฐาน

1. ยุทธศาสตร์การพัฒนาโครงสร้างพื้นฐาน

1.1 แผนงานอุตสาหกรรมและการโยธา

ที่	โครงการ	วัตถุประสงค์	เป้าหมาย (ผลผลิตของโครงการ)	งบประมาณ					ตัวชี้วัด (KPI)	ผลลัพธ์ที่คาดว่าจะได้รับ	หน่วยงาน รับผิดชอบหลัก
				2561 (บาท)	2562 (บาท)	2563 (บาท)	2564 (บาท)	2565 (บาท)			
75	ปรับปรุงถนนลูกรัง ซอยเวียงทอง หมู่ที่ 13 บ้านคลองมุย	เพื่อการสัญจรไปมา และการขนผลิตผลทางการเกษตรที่สะดวก และปลอดภัย	ปรับปรุงถนนโดยการ เกรด บดอัด หมู่บ้าน กว้าง 4 เมตร ยาว 3,000 เมตร	-	-	-	250,000	-	ระยะทางที่ได้รับ การปรับปรุง	ประชาชนมีเส้นทาง สัญจรไปมา และการ ขนผลิตผลทางการ เกษตรที่สะดวก และปลอดภัย	กองช่าง
76	ก่อสร้างถนน คสล. ซอยสุนทรนิมิตร หมู่ที่ 14 บ้านวังลาน	เพื่อการสัญจรไปมาที่ สะดวกปลอดภัย และ ใช้ขนผลิตผลทางการ เกษตรออกจากพื้นที่	ก่อสร้างถนน คสล. กว้าง 4 เมตร ยาว 370 เมตร หน้า 0.15 เมตร	-	500,000	-	-	500,000	ผิวจราจร คสล. และความพึงพอใจ ของผู้ใช้	ประชาชนมีเส้นทาง สัญจรไปมาที่สะดวก ปลอดภัย และใช้ขน ผลิตผลทางการ เกษตรออกจาก พื้นที่	กองช่าง

รายละเอียดโครงการพัฒนา

แผนพัฒนาท้องถิ่น (พ.ศ.2561-2565)

องค์การบริหารส่วนตำบลตะกอกเหนือ อำเภอวิภาวดี จังหวัดสุราษฎร์ธานี

ยุทธศาสตร์จังหวัดที่ 3 การเชื่อมโยงเส้นทางคมนาคมและศูนย์โลจิสติกส์

- ยุทธศาสตร์การพัฒนาของอปท. ในเขตจังหวัดสุราษฎร์ธานี ที่ 3 การพัฒนาโครงสร้างพื้นฐาน

1. ยุทธศาสตร์การพัฒนาโครงสร้างพื้นฐาน

1.1 แผนงานอุตสาหกรรมและการโยธา

ที่	โครงการ	วัตถุประสงค์	เป้าหมาย (ผลผลิตของโครงการ)	งบประมาณ					ตัวชี้วัด (KPI)	ผลลัพธ์ที่คาดว่าจะได้รับ	หน่วยงาน รับผิดชอบหลัก
				2561 (บาท)	2562 (บาท)	2563 (บาท)	2564 (บาท)	2565 (บาท)			
77	ก่อสร้างถนน คสล. ขอย ทางลงท่าหน้า หมู่ที่ 14 บ้านวังลาน	เพื่อบรรเทาปัญหาภัย แล้งโดยเพิ่มความ สะดวกในการนำน้ำมา ใช้อุปโภค	ก่อสร้างถนน คสล. กว้าง 4 เมตร ยาว 130 เมตร (บริเวณหลัง ศาลาหมู่บ้าน)	-	450,000	-	-	-	จำนวนครัวเรือนที่ใช้	สามารถบรรเทา ปัญหาภัยแล้งโดย ประชาชนเกิดความ สะดวกในการใช้น้ำ เพื่อการอุปโภค	กองช่าง
78	ก่อสร้างถนน คสล. ขอย เจริญผล หมู่ที่ 14 บ้านวังลาน	เพื่อการสัญจรไปมาที่ สะดวกปลอดภัย	ก่อสร้างถนนคสล. กว้าง 4 เมตร ยาว 540 เมตร หนา 0.15 เมตร	-	-	500,000	500,000	500,000	ผิวจราจร คสล. และความพึงพอใจ ของผู้ใช้	ประชาชนมีเส้นทาง สัญจรไปมาที่สะดวก ปลอดภัย	กองช่าง
79	ก่อสร้างถนน คสล. ขอยมัน้ำ หมู่ที่ 14 บ้านวังลาน	เพื่อการสัญจรไปมาที่ สะดวกปลอดภัย	ก่อสร้างถนนคสล. กว้าง 4 เมตร ยาว 360 เมตร หนา 0.15 เมตร	-	-	-	500,000	500,000	ผิวจราจร คสล. และความพึงพอใจ ของผู้ใช้	ประชาชนมีเส้นทาง สัญจรไปมาที่สะดวก ปลอดภัย	กองช่าง
80	ก่อสร้างถนน คสล. ขอยหนองหอย หมู่ที่ 14 บ้านวังลาน	เพื่อการสัญจรไปมาที่ สะดวกปลอดภัย	ก่อสร้างถนนคสล. กว้าง 4 เมตร ยาว 540 เมตร หนา 0.15 เมตร	-	-	500,000	500,000	500,000	ผิวจราจร คสล. และความพึงพอใจ ของผู้ใช้	ประชาชนมีเส้นทาง สัญจรไปมาที่สะดวก ปลอดภัย	กองช่าง



รายละเอียดโครงการพัฒนา

แผนพัฒนาท้องถิ่น (พ.ศ.2561-2565)

องค์การบริหารส่วนตำบลตะกอกเหนือ อำเภอวิภาวดี จังหวัดสุราษฎร์ธานี

ยุทธศาสตร์จังหวัดที่ 3 การเชื่อมโยงเส้นทางคมนาคมและศูนย์โลจิสติกส์

- ยุทธศาสตร์การพัฒนาของอปท. ในเขตจังหวัดสุราษฎร์ธานี ที่ 3 การพัฒนาโครงสร้างพื้นฐาน

1. ยุทธศาสตร์การพัฒนาโครงสร้างพื้นฐาน

1.1 แผนงานอุตสาหกรรมและการโยธา

ที่	โครงการ	วัตถุประสงค์	เป้าหมาย (ผลผลิตของโครงการ)	งบประมาณ					ตัวชี้วัด (KPI)	ผลลัพธ์ที่คาดว่าจะได้รับ	หน่วยงาน รับผิดชอบหลัก
				2561 (บาท)	2562 (บาท)	2563 (บาท)	2564 (บาท)	2565 (บาท)			
83	ปรับปรุงถนนคูกรัง ซอยแพรงคุ่ม หมู่ 16 บ้านบางใต้	เพื่อการสัญจรไปมาที่ สะดวกปลอดภัย	ปรับปรุงถนนโดยการ เกรด บดอัด กว้าง 6 เมตร ยาว 1,700 เมตร	-	-	300,000	-	-	ระยะทางที่ได้รับ การปรับปรุง	ประชาชนมีเส้นทาง สัญจรไปมาที่สะดวก ปลอดภัย	กองช่าง
84	ก่อสร้างถนน คลส. ขอย บ้านนายวิฑิต หมู่ที่ 16 บ้านบางใต้	เพื่อการสัญจรไปมา และการขนผลผลิตทาง การเกษตรที่สะดวก และปลอดภัย	ก่อสร้างถนน คลส. กว้าง 4 เมตร ยาว 185 เมตร หนา 0.15 เมตร	-	-	500,000	-	500,000	ผิวจราจร คลส. และความพึงพอใจ ของผู้ใช้	ประชาชนมีเส้นทาง สัญจรไปมา และการ ขนผลผลิตทาง การเกษตรที่สะดวก และปลอดภัย	กองช่าง

รายละเอียดโครงการพัฒนา

แผนพัฒนาท้องถิ่น (พ.ศ.2561-2565)

องค์การบริหารส่วนตำบลตะกุงหมือ อำเภอวิภาวดี จังหวัดสุราษฎร์ธานี

ยุทธศาสตร์จังหวัดที่ 3 การเชื่อมโยงเส้นทางคมนาคมและศูนย์โลจิสติกส์

- ยุทธศาสตร์การพัฒนาของอปท.ในเขตจังหวัดสุราษฎร์ธานี ที่ 3 การพัฒนาโครงสร้างพื้นฐาน

1. ยุทธศาสตร์การพัฒนาโครงสร้างพื้นฐาน

1.1 แผนงานอุตสาหกรรมและการโยธา

ที่	โครงการ	วัตถุประสงค์	เป้าหมาย (ผลผลิตของโครงการ)	งบประมาณ					ตัวชี้วัด (KPI)	ผลลัพธ์ที่คาดว่าจะได้รับ	หน่วยงาน รับผิดชอบหลัก
				2561 (บาท)	2562 (บาท)	2563 (บาท)	2564 (บาท)	2565 (บาท)			
85	ก่อสร้างถนน คสล. ขยายสุดท้าย หมู่ที่ 17 บ้านหน้าเขา	เพื่อการสัญจรไปมาที่สะดวกปลอดภัย และใช้ชนผลิตผลทางการเกษตรออกจากพื้นที่	ก่อสร้างถนน คสล. กว้าง 4 เมตร ยาว 360 เมตร หนา 0.15 เมตร	-	-	-	500,000	500,000	ผิวจราจร คสล. และความพึงพอใจของผู้ใช้	ประชาชนมีเส้นทางสัญจรไปมาที่สะดวกปลอดภัย และใช้ชนผลิตผลทางการเกษตรออกจากพื้นที่	กองช่าง
86	ปรับปรุงถนนลูกรัง ขยายหน้าเขา - สุวรรณมิตร หมู่ที่ 17 บ้านหน้าเขา	เพื่อการสัญจรไปมา และการขนผลิตผลทางการเกษตรที่สะดวกและปลอดภัย	ปรับปรุงถนนโดยการเกรด บดอัด หนุ่บ้าน กว้าง 4 เมตร ยาว 3,000 เมตร	-	-	-	250,000	-	ระยะทางที่ได้รับ การปรับปรุง	ประชาชนมีเส้นทางสัญจรไปมา และการขนผลิตผลทางการเกษตรที่สะดวกและปลอดภัย	กองช่าง

รายละเอียดโครงการพัฒนา

แผนพัฒนาท้องถิ่น (พ.ศ.2561-2565)

องค์การบริหารส่วนตำบลตะกุงเหนือ อำเภออ่าวไทย จังหวัดสุราษฎร์ธานี

ยุทธศาสตร์จังหวัดที่ 3 การเชื่อมโยงเส้นทางคมนาคมและศูนย์โลจิสติกส์

- ยุทธศาสตร์การพัฒนาของอปท. ในเขตจังหวัดสุราษฎร์ธานี ที่ 3 การพัฒนาโครงสร้างพื้นฐาน

1. ยุทธศาสตร์การพัฒนาโครงสร้างพื้นฐาน

1.1 แผนงานอุตสาหกรรมและการโยธา

ที่	โครงการ	วัตถุประสงค์	เป้าหมาย (ผลผลิตของโครงการ)	งบประมาณ					ตัวชี้วัด (KPI)	ผลลัพธ์ที่คาดว่าจะได้รับ	หน่วยงาน รับผิดชอบหลัก	
				2561 (บาท)	2562 (บาท)	2563 (บาท)	2564 (บาท)	2565 (บาท)				
87	ปรับปรุงถนนภายในหมู่บ้าน หมู่ที่ 17 บ้านหน้าเขา ซอยหลังเขา	เพื่อการสัญจรไปมาที่สะดวกปลอดภัย	ปรับปรุงถนนโดยการเกรดบดอัด กว้าง 5 เมตร ยาว 3,200 เมตร	-	250,000 (บาท)	-	-	250,000 (บาท)	250,000 (บาท)	ระยะเวลาที่ได้รับ การปรับปรุง	ประชาชนมีเส้นทาง สัญจรไปมาที่สะดวก ปลอดภัย และใช้เป็น เส้นทางเชื่อมระหว่าง หมู่บ้าน	กองช่าง

รายละเอียดโครงการพัฒนา

แผนพัฒนาท้องถิ่น (พ.ศ.2561-2565)

องค์การบริหารส่วนตำบลตะกุกเหนือ อำเภอวิภาวดี จังหวัดสุราษฎร์ธานี

ยุทธศาสตร์จังหวัดที่ 3 การเชื่อมโยงเส้นทางคมนาคมและศูนย์โลจิสติกส์

- ยุทธศาสตร์การพัฒนาของอปท. ในเขตจังหวัดสุราษฎร์ธานี ที่ 3 การพัฒนาโครงสร้างพื้นฐาน

1. ยุทธศาสตร์การพัฒนาโครงสร้างพื้นฐาน

1.1 แผนงานอุตสาหกรรมและการโยธา

ที่	โครงการ	วัตถุประสงค์	เป้าหมาย (ผลผลิตของโครงการ)	งบประมาณ					ตัวชี้วัด (KPI)	ผลลัพธ์ที่คาดว่าจะได้รับ	หน่วยงาน รับผิดชอบหลัก
				2561 (บาท)	2562 (บาท)	2563 (บาท)	2564 (บาท)	2565 (บาท)			
88	ก่อสร้างถนน คสล. ซอยที่พัสดุพัสดุวิภาวดี หมู่ที่ 17 บ้านหน้าเขา	เพื่อการสัญจรไปมาที่ สะดวกปลอดภัย และ ใช้ชมผลิตผลทาง การเกษตรออกจากพื้นที่	ก่อสร้างถนน คสล. กว้าง 8 เมตร ยาว 150 เมตร หนา 0.15 เมตร	-	-	-	400,000	400,000	ผิวจราจร คสล. และความพึงพอใจ ของผู้ใช้	ประชาชนมีเส้นทาง สัญจรไปมาที่ สะดวกปลอดภัย และใช้ชมผลิตผล ทางการเกษตรออก จากพื้นที่	กองช่าง

รายละเอียดโครงการพัฒนา

แผนพัฒนาท้องถิ่น (พ.ศ.2561-2565)

องค์การบริหารส่วนตำบลตะกอกเหนือ อำเภอวิภาวดี จังหวัดสุราษฎร์ธานี

ยุทธศาสตร์จังหวัดที่ 3 การเชื่อมโยงเส้นทางคมนาคมและศูนย์โลจิสติกส์

- ยุทธศาสตร์การพัฒนาของอปท. ในเขตจังหวัดสุราษฎร์ธานี ที่ 3 การพัฒนาโครงสร้างพื้นฐาน

1. ยุทธศาสตร์การพัฒนาโครงสร้างพื้นฐาน

1.1 แผนงานอุตสาหกรรมและการโยธา

ที่	โครงการ	วัตถุประสงค์	เป้าหมาย (ผลผลิตของโครงการ)	งบประมาณ					ตัวชี้วัด (KPI)	ผลลัพธ์ที่คาดว่าจะได้รับ	หน่วยงาน รับผิดชอบหลัก
				2561 (บาท)	2562 (บาท)	2563 (บาท)	2564 (บาท)	2565 (บาท)			
89	จัดทำป้ายบอกชื่อซอย/ชื่อถนนและป้ายบอกสถานที่สำคัญต่างๆภายในตำบล	เพื่อเพิ่มความสะดวกในการเรียกขานให้ถูกต้องตรงกัน สะดวกต่อการบริหารจัดการ และเพื่อความเรียบร้อย	จัดทำป้ายบอกชื่อซอย/ชื่อถนนและป้ายบอกสถานที่สำคัญต่างๆในเขตตำบล	-	-	150,000	150,000	150,000	จำนวนป้าย	ความสะดวกในการเรียกขานให้ถูกต้องตรงกัน สะดวกต่อการบริหารจัดการ และความเรียบร้อย	กองช่าง
รวม 89 โครงการ				1,359,000	10,288,400	16,833,500	24,211,500	29,649,500			

รายละเอียดโครงการพัฒนา

แผนพัฒนาท้องถิ่น (พ.ศ.2561-2565)

องค์การบริหารส่วนตำบลตะกุกเหนือ อำเภอวิภาวดี จังหวัดสุราษฎร์ธานี

ยุทธศาสตร์จังหวัดที่ 3 การเชื่อมโยงเส้นทางคมนาคมและศูนย์โลจิสติกส์

- ยุทธศาสตร์การพัฒนาของอปท. ในเขตจังหวัดสุราษฎร์ธานี ที่ 3 การพัฒนาโครงสร้างพื้นฐาน

1. ยุทธศาสตร์การพัฒนาโครงสร้างพื้นฐาน

1.2 แผนงานเฉพาะและชุมชน

ที่	โครงการ	วัตถุประสงค์	เป้าหมาย (ผลผลิตของโครงการ)	งบประมาณ					ตัวชี้วัด (KPI)	ผลลัพธ์ที่คาดว่าจะได้รับ	หน่วยงาน รับผิดชอบหลัก
				2561 (บาท)	2562 (บาท)	2563 (บาท)	2564 (บาท)	2565 (บาท)			
1	ขุดลอกฝาย หมู่ที่ 1 บ้านท่าหนึง	เพื่อแก้ปัญหาไว้ใช้ให้เพียงพอแก่การบริโภค และการเกษตร	ทำการขุดลอกฝาย จำนวน 2 จุด ได้แก่ คลองด่านเล็ก คลองด่านนุ้ย	-	-	-	-	400,000	ครัวเรือนที่ได้ใช้น้ำ	แก้ปัญหาและการบริโภค และการเกษตร	กองช่าง
2	ปรับปรุงระบบประปาภูเขา หมู่ที่ 1 บ้านท่าหนึง	เพื่อให้ประชาชนได้มีน้ำสำหรับอุปโภค บริโภค ที่สะอาด	ก่อสร้างที่กักเก็บน้ำ บริเวณลำห้วยบนภูเขา ขนาด กว้าง 6ม. สูง 2.5 ม. และทำการวางท่อส่งน้ำระบบประปาภูเขา ระยะทาง 1,500 ม.	-	-	-	250,000	250,000	จำนวนครัวเรือนที่ใช้น้ำ	ประชาชนได้มีน้ำสำหรับอุปโภค บริโภค ที่สะอาด	กองช่าง

องค์การบริหารส่วนตำบลตะกุกเหนือ อำเภออัมพวา จังหวัดสุราษฎร์ธานี

ยุทธศาสตร์จังหวัดที่ 3 การเชื่อมโยงเส้นทางคมนาคมและศูนย์โลจิสติกส์

- ยุทธศาสตร์การพัฒนาของอปท.ในเขตจังหวัดสุราษฎร์ธานี ที่ 3 การพัฒนาโครงสร้างพื้นฐาน

1. ยุทธศาสตร์การพัฒนาโครงสร้างพื้นฐาน

1.2 แผนงานเขตและชุมชน

ที่	โครงการ	วัตถุประสงค์	เป้าหมาย (ผลผลิตของโครงการ)	งบประมาณ					ตัวชี้วัด (KPI)	ผลลัพธ์ที่คาดว่าจะได้รับ	หน่วยงาน รับผิดชอบหลัก
				2561 (บาท)	2562 (บาท)	2563 (บาท)	2564 (บาท)	2565 (บาท)			
3	ขุดเจาะบ่อบาดาล หมู่ที่ 1 บ้านท่ามะหญิง	เพื่อให้ประชาชนมีน้ำสำหรับอุปโภค บริโภค ที่สะอาด สะดวกและเพียงพอ	ขุดเจาะบ่อน้ำบาดาล จำนวน 1 จุด(ขอย อินทนิล)	-				250,000	จำนวนครัวเรือนที่ได้ใช้น้ำ	ประชาชนได้มีน้ำสำหรับอุปโภค บริโภค ที่สะอาด สะดวกและเพียงพอ	กองช่าง
4	ก่อสร้างฝายน้ำล้น คลองวังลาน หมู่ที่ 1 บ้านท่ามะหญิง	เพื่อให้ประชาชนมีน้ำใช้เพื่อการอุปโภคสะดวก ช่วยบรรเทาการขาดแคลนน้ำ	ทำการก่อสร้างฝายน้ำล้น ขนาดกว้าง 6 เมตร สูง 2 เมตร พิกัด N 09° 14' 03" E 098° 54' 92"	300,000					จำนวนครัวเรือนที่ใช้	ประชาชนมีน้ำใช้เพื่อการอุปโภค สะดวกช่วยบรรเทาการขาดแคลนน้ำ	กองช่าง
5	ปรับปรุงฝายน้ำล้นคลอง บางและ หมู่ที่ 1 บ้านท่ามะหญิง	เพื่อให้ประชาชนมีน้ำใช้เพื่อการอุปโภคสะดวก ช่วยบรรเทาการขาดแคลนน้ำ	ปรับปรุงฝายน้ำล้น กว้าง 11 เมตร สูง 2.5 เมตร พิกัด N 09° 26' 53" E 098° 90' 68"	400,000					จำนวนครัวเรือนที่ใช้	ประชาชนมีน้ำใช้เพื่อการอุปโภค สะดวกช่วยบรรเทาการขาดแคลนน้ำ	กองช่าง

องค์การบริหารส่วนตำบลตะกุกเหนือ อำเภอวิภาวดี จังหวัดสุราษฎร์ธานี

ยุทธศาสตร์จังหวัดที่ 3 การเชื่อมโยงเส้นทางคมนาคมและศูนย์โลจิสติกส์

- ยุทธศาสตร์การพัฒนาของอปท. ในเขตจังหวัดสุราษฎร์ธานี ที่ 3 การพัฒนาโครงสร้างพื้นฐาน

1. ยุทธศาสตร์การพัฒนาโครงสร้างพื้นฐาน

1.2 แผนงานเกษตรและชุมชน

ที่	โครงการ	วัตถุประสงค์	เป้าหมาย (ผลผลิตของโครงการ)	งบประมาณ					ตัวชี้วัด (KPI)	ผลลัพธ์ที่คาดว่าจะได้รับ	หน่วยงาน รับผิดชอบหลัก
				2561 (บาท)	2562 (บาท)	2563 (บาท)	2564 (บาท)	2565 (บาท)			
6	ก่อสร้างฝายคลองด่านใหญ่ หมู่ที่ 1 บ้านท่าหนึง	เพื่อให้ประชาชนมีน้ำใช้เพื่อการอุปโภคบริโภค ช่วยบรรเทาการขาดแคลนน้ำ	ทำการก่อสร้างฝายกันน้ำ กว้าง 8 เมตร สูง 2.50 เมตร พิกัด N 09° 14' 461" E 098° 54' 845"	500,000	500,000	-	-	-	จำนวนครัวเรือนที่ใช้	สามารถกักเก็บน้ำไว้ใช้เพื่อการเกษตร อุปโภคบริโภคได้เพียงพอ	กองช่าง
7	ก่อสร้างฝายน้ำล้นคลองวันยอ หมู่ที่ 1 บ้านท่าหนึง	เพื่อให้ประชาชนมีน้ำใช้เพื่อการอุปโภคบริโภค ช่วยบรรเทาการขาดแคลนน้ำ	ทำการก่อสร้างฝายกันน้ำ กว้าง 10 เมตร สูง 2.5 เมตร พิกัด N 09° 14' 461" E 098° 54' 845"	-	-	-	500,000	-	จำนวนครัวเรือนที่ใช้	สามารถกักเก็บน้ำไว้ใช้เพื่อการเกษตร อุปโภคบริโภคได้เพียงพอ	กองช่าง
8	ขุดลอกคลองห้วยผักฉืด หมู่ที่ 1 บ้านท่าหนึง	เพื่อกักเก็บน้ำไว้ใช้เพียงพอกับการบริโภค และการเกษตร	ทำการขุดลอกฝาย กว้าง 15 เมตร ยาว 120 เมตร	500,000	500,000	500,000	500,000	-	ครัวเรือนที่ได้ใช้น้ำ	กักเก็บน้ำไว้ใช้เพียงพอกับการบริโภค และการเกษตร	กองช่าง

องค์การบริหารส่วนตำบลตะกอกเหนือ อำเภอวิภาวดี จังหวัดสุราษฎร์ธานี

ยุทธศาสตร์จังหวัดที่ 3 การเชื่อมโยงเส้นทางคมนาคมและศูนย์โลจิสติกส์

- ยุทธศาสตร์การพัฒนาของอปท.ในเขตจังหวัดสุราษฎร์ธานี ที่ 3 การพัฒนาโครงสร้างพื้นฐาน

1. ยุทธศาสตร์การพัฒนาโครงสร้างพื้นฐาน

1.2 แผนงานเขตและชุมชน

ที่	โครงการ	วัตถุประสงค์	เป้าหมาย (ผลผลิตของโครงการ)	งบประมาณ					ตัวชี้วัด (KPI)	ผลลัพธ์ที่คาดว่าจะได้รับ	หน่วยงาน รับผิดชอบหลัก	
				2561 (บาท)	2562 (บาท)	2563 (บาท)	2564 (บาท)	2565 (บาท)				
9	ซ่อมแซมระบบประปาหมู่บ้าน หมู่ที่ 1 บ้านท่ามหญิง	เพื่อให้ประชาชนมีน้ำประปาในชีวิตประจำวัน	ซ่อมแซมระบบประปา ระบบไฟฟ้า บั๊มน้ำ และท่อกระจายน้ำ อื่นๆที่ชำรุดเสียหาย			300,000			300,000	จำนวนครัวเรือนที่ใช้น้ำประปาใช้เพียงพอ	ประชาชนมีน้ำประปาใช้เพียงพอ	กองช่าง
10	ก่อสร้างท่อน้ำเซวตากล้า หมู่ที่ 1 บ้านท่ามหญิง	เพื่อความสะดวกในการลงน้ำไปใช้น้ำ และนำน้ำมาใช้เพื่อการอุปโภค	ก่อสร้างท่อน้ำ ขนาดกว้าง 10 เมตร ยาว 20 เมตร				500,000	500,000		จำนวนครัวเรือนที่ได้ใช้น้ำ	ประชาชนได้ความสะดวกในการดำเนินชีวิตประจำวันและช่วยในการสัญจรไปมาสะดวก	กองช่าง
11	ปรับปรุงท่อน้ำสะพานสิริกัญญา หมู่ที่ 1 บ้านท่ามหญิง	เพื่อความสะดวกในการลงน้ำไปใช้น้ำ และนำน้ำมาใช้เพื่อการอุปโภค	ทำการปรับปรุงขั้วบ่อบาดาลคอนกรีตโดยรอบทำน้ำรอบท่อน้ำ				500,000	500,000		จำนวนครัวเรือนที่ได้ใช้น้ำ	การจ่ายน้ำของระบบประปาหมู่บ้านมีประสิทธิภาพมากขึ้น	กองช่าง

องค์การบริหารส่วนตำบลตะกอกเหนือ อำเภอนิวภาคใต้ จังหวัดสุราษฎร์ธานี

ยุทธศาสตร์จังหวัดที่ 3 การเชื่อมโยงเส้นทางคมนาคมและศูนย์โลจิสติกส์

- ยุทธศาสตร์การพัฒนาของอปท. ในเขตจังหวัดสุราษฎร์ธานี ที่ 3 การพัฒนาโครงสร้างพื้นฐาน

1. ยุทธศาสตร์การพัฒนาโครงสร้างพื้นฐาน

1.2 แผนงานและชุมชน

ที่	โครงการ	วัตถุประสงค์	เป้าหมาย (ผลผลิตของโครงการ)	งบประมาณ					ตัวชี้วัด (KPI)	ผลลัพธ์ที่คาดว่าจะได้รับ	หน่วยงาน รับผิดชอบหลัก
				2561 (บาท)	2562 (บาท)	2563 (บาท)	2564 (บาท)	2565 (บาท)			
12	ก่อสร้างถนนบ้าน ขอย คลองหลอบ หมู่ที่ 2 บ้าน เขี้ยวเพ็ญ	เพื่อแก้ปัญหาภัยแล้ง ให้ ประชาชนได้มีแหล่งน้ำที่ เพียงพอสำหรับการอุปโภค	ก่อสร้างถนนบ้าน ขอย กว้าง 4 เมตร ยาว 360 เมตร	-	-	500,000	500,000	500,000	จำนวนครัวเรือนที่ได้ ใช้น้ำ	สามารถแก้ปัญหา ภัยแล้งให้ประชาชน ได้มีแหล่งน้ำที่ เพียงพอสำหรับการ อุปโภค	กองช่าง
13	ขุดเจาะบ่อน้ำบาดาลภายใน หมู่บ้าน หมู่ที่ 2 บ้านเขี้ยว เพ็ญ	เพื่อให้ประชาชนมีน้ำ สำหรับอุปโภค บริโภค ที่ สะอาด สะดวกและ เพียงพอ	ขุดเจาะบ่อน้ำบาดาล ภายในหมู่บ้านพร้อม ติดตั้งเครื่องกรองน้ำ					250,000	จำนวนครัวเรือนที่ได้ ใช้น้ำ	ประชาชนได้มีน้ำ สำหรับอุปโภค บริโภค ที่สะอาด สะดวกและเพียงพอ	กองช่าง
14	ก่อสร้างถนน คลส.ทาง ลงน้ำ หมู่ที่ 2 บ้าน เขี้ยวเพ็ญ	เพื่อให้ประชาชนได้ลงไป ใช้น้ำได้สะดวก ช่วย บรรเทาการขาดแคลนน้ำ ใช้	ก่อสร้างถนน คลส. กว้าง 4 เมตร ยาว 80 เมตร (บริเวณบ้านนายมานพ สะโรจน์)			500,000		500,000	จำนวนครัวเรือนที่ใช้ น้ำได้สะดวก ช่วย บรรเทาการขาด แคลนน้ำใช้	ประชาชนได้ลงไปใช้ น้ำได้สะดวก ช่วย บรรเทาการขาด แคลนน้ำใช้	กองช่าง
15	ก่อสร้างระบบประปา หมู่บ้าน หมู่ที่ 3 บ้านตะกอก	เพื่อให้ประชาชนมี น้ำประปาดื่มที่สะอาด ปลอดภัย	ก่อสร้างถึงประปา และ วางท่อหลักจ่ายน้ำ ขนาด 5 นิ้ว					700,000	จำนวนครัวเรือนที่ใช้ น้ำประปาใช้เพียงพอ	ประชาชนมี น้ำประปาใช้เพียงพอ	กองช่าง

องค์การบริหารส่วนตำบลตะกุกเหนือ อำเภอวิภาวดี จังหวัดสุราษฎร์ธานี

ยุทธศาสตร์จังหวัดที่ 3 การเชื่อมโยงเส้นทางคมนาคมและศูนย์โลจิสติกส์

- ยุทธศาสตร์การพัฒนาของอปท. ในเขตจังหวัดสุราษฎร์ธานี ที่ 3 การพัฒนาโครงสร้างพื้นฐาน

1. ยุทธศาสตร์การพัฒนาโครงสร้างพื้นฐาน

1.2 แผนงานและชุมชน

ที่	โครงการ	วัตถุประสงค์	เป้าหมาย (ผลผลิตของโครงการ)	งบประมาณ					ตัวชี้วัด (KPI)	ผลลัพธ์ที่คาดว่าจะได้รับ	หน่วยงาน รับผิดชอบหลัก
				2561 (บาท)	2562 (บาท)	2563 (บาท)	2564 (บาท)	2565 (บาท)			
16	ก่อสร้างทำนบกั้นน้ำพร้อมถนน คสล. หมู่ที่ 3 บ้านตะกุก	เพื่อความสะดวกในการลง ไปใช้น้ำ และนำน้ำมาใช้ เพื่อการอุปโภค และช่วย ให้การสัญจรไปมาสะดวก	ก่อสร้างทำนบกั้นน้ำ ขนาดกว้าง 10 เมตร ยาว 15 เมตร พร้อมถนน คสล. กว้าง 4 เมตร ยาว 100 เมตร (2 แห่ง)				800,000 (บาท)	800,000 (บาท)	จำนวนครัวเรือนที่ได้ ใช้น้ำ	ประชาชนได้ความ สะดวกในการ ลำเลียงไปใช้อุปโภค และช่วยให้การ สัญจรไปมาสะดวก	กองช่าง
17	ก่อสร้างฝายน้ำล้น คลองไหลบ้นนัย หมู่ที่ 3 บ้านตะกุก	เพื่อแก้ปัญหาภัยแล้ง ให้ ประชาชนได้มีแหล่งน้ำที่ เพียงพอสำหรับการอุปโภค	ก่อสร้างฝายน้ำล้น คลองไหลบ้นนัย ขนาดกว้าง 8 เมตร หนาฝายสูง 2.50 เมตร			500,000	500,000 (บาท)	500,000 (บาท)	จำนวนครัวเรือนที่ได้ ใช้น้ำ	สามารถแก้ไขปัญหา ภัยแล้งให้ประชาชน ได้มีแหล่งน้ำที่ เพียงพอสำหรับการ อุปโภคและเพื่อ การเกษตร	กองช่าง
18	ขุดสระน้ำ หมู่ที่ 3 บ้านตะกุก	เพื่อให้ประชาชนได้มี แหล่งน้ำที่เพียงพอ สำหรับการอุปโภคและ เพื่อการเกษตร	ขุดสระน้ำ ขนาด 40x40 ม.					500,000 (บาท)	จำนวนครัวเรือนที่ได้ ใช้น้ำ	สามารถแก้ไขปัญหา ภัยแล้งในหมู่บ้าน	กองช่าง

องค์การบริหารส่วนตำบลตะกอกเหนือ อำเภอวิภาวดี จังหวัดสุราษฎร์ธานี

ยุทธศาสตร์จังหวัดที่ 3 การเชื่อมโยงเส้นทางคมนาคมและศูนย์โลจิสติกส์

- ยุทธศาสตร์การพัฒนาของอปท.ในเขตจังหวัดสุราษฎร์ธานี ที่ 3 การพัฒนาโครงสร้างพื้นฐาน

1. ยุทธศาสตร์การพัฒนาโครงสร้างพื้นฐาน

1.2 แผนงานเฉพาะและชุมชน

ที่	โครงการ	วัตถุประสงค์	เป้าหมาย (ผลผลิตของโครงการ)	งบประมาณ					ตัวชี้วัด (KPI)	ผลลัพธ์ที่คาดว่าจะได้รับ	หน่วยงาน รับผิดชอบหลัก
				2561 (บาท)	2562 (บาท)	2563 (บาท)	2564 (บาท)	2565 (บาท)			
19	ก่อสร้างฝายน้ำล้นคลองหาลอบ หมู่ที่ 3 บ้านตะกอก	เพื่อให้ประชาชนมีน้ำใช้เพื่อการอุปโภคบริโภค ช่วยบรรเทาการขาดแคลนน้ำ	ทำการก่อสร้างฝายกันน้ำ กว้าง 8 เมตร สูง 2.50 เมตร พิกัด N 09° 19' 91" E 098° 93' 77"	400,000	-	-	-	-	จำนวนครัวเรือนที่ใช้	สามารถกักเก็บน้ำไว้ใช้เพื่อการเกษตร อุปโภคบริโภคได้เพียงพอ	กองช่าง
20	ขุดลอกสระ หมู่ที่ 4 บ้านสหกรณ์	เพื่อกักเก็บน้ำไว้ใช้เพื่อการอุปโภคและการเกษตรที่เพียงพอ	ขุดลอกสระ ขนาด 40x40 เมตร พิกัดจุดเริ่มต้น N 09°14.234° E 098°58.50°				500,000	500,000	ครัวเรือนที่ได้ใช้น้ำ	กักเก็บน้ำไว้ใช้เพื่อการอุปโภคและการเกษตรที่เพียงพอ	กองช่าง
21	ก่อสร้างรางระบายน้ำตัวรี ขอยหลังตลาด หมู่ที่ 4 ถึง หมู่ที่ 17 บ้านหน้าเขา	1. เพื่อแก้ปัญหาอุทกภัย น้ำท่วมซึ่งเป็นเวลานาน 2. เพื่อใช้สัญจรและขนส่งสินค้าทางการเกษตร สะดวกขึ้น	ก่อสร้างรางระบายน้ำรูปตัวรี ระยะทาง 2,400 เมตร				600,000	600,000	ความพึงพอใจของประชาชน	1. แก้ปัญหาอุทกภัย น้ำท่วมซึ่งเป็นเวลานาน 2. ประชาชนใช้สัญจรและขนส่งสินค้าทางการเกษตรสะดวกขึ้น	กองช่าง

องค์การบริหารส่วนตำบลตะกุกเหนือ อำเภอเวียงชัย จังหวัดสุราษฎร์ธานี

ยุทธศาสตร์จังหวัดที่ 3 การเชื่อมโยงเส้นทางคมนาคมและศูนย์โลจิสติกส์

- ยุทธศาสตร์การพัฒนาของอปท.ในเขตจังหวัดสุราษฎร์ธานี ที่ 3 การพัฒนาโครงสร้างพื้นฐาน

1. ยุทธศาสตร์การพัฒนาโครงสร้างพื้นฐาน

1.2 แผนงานและชุมชน

ที่	โครงการ	วัตถุประสงค์	เป้าหมาย (ผลผลิตของโครงการ)	งบประมาณ					ตัวชี้วัด (KPI)	ผลลัพธ์ที่คาดว่าจะได้รับ	หน่วยงาน รับผิดชอบหลัก
				2561 (บาท)	2562 (บาท)	2563 (บาท)	2564 (บาท)	2565 (บาท)			
22	ปรับปรุงระบบประปา หมู่บ้าน หมู่ที่ 5 บ้านเขียวชัย	เพื่อเพิ่มประสิทธิภาพการจ่ายน้ำของระบบประปาหมู่บ้าน	ปรับปรุงท่อประปาหลัก ทั้ง 2 ซ้ำง เป็นขนาด 3 นิ้ว ระยะ 3,000 เมตร, ก่อสร้างถังเก็บน้ำ ฯลฯ		300,000		300,000		จำนวนครัวเรือนที่ได้ใช้น้ำ	การจ่ายน้ำของระบบประปาหมู่บ้านมีประสิทธิภาพมากขึ้น	กองช่าง
23	ก่อสร้างฝายน้ำล้นขอยเขียวชัย หมู่ที่ 5 บ้านเขียวชัย	เพื่อแก้ปัญหาภัยแล้งให้ประชาชนมีแหล่งน้ำสำหรับการอุปโภคที่เพียงพอ	ก่อสร้างฝายน้ำล้น ขนาดกว้าง 8 เมตร ยาว 12 เมตร ฝายสูง 1.80 เมตร (สวนนางสมศรี ที่ดช่วย)				400,000		จำนวนครัวเรือนที่ใช้น้ำ	สามารถบรรเทาปัญหาภัยแล้งโดยประชาชนเกิดความสะดวกในการใช้น้ำเพื่อการอุปโภค	กองช่าง
24	ขุดเจาะบ่อน้ำบาดาล หมู่ที่ 5 บ้านเขียวชัย	เพื่อให้ประชาชนมีน้ำสำหรับอุปโภค บริโภคที่สะอาด สะดวกและเพียงพอ	ขุดเจาะบ่อน้ำบาดาล พร้อมแท่น คสล. ขนาด 3x3x0.10 เมตร จำนวน 1 จุด (บริเวณศาลาหมู่บ้าน, บ้านบนควนหรืออื่นๆ)					250,000	จำนวนครัวเรือนที่ได้ใช้น้ำ	ประชาชนได้มีน้ำสำหรับอุปโภค บริโภค ที่สะอาด สะดวกและเพียงพอ	กองช่าง
25	ขุดลอกคลองย่น้อย หมู่ที่ 5 บ้านเขียวชัย	เพื่อเก็บน้ำไว้ใช้เพื่อการอุปโภคและเพื่อการเกษตรที่เพียงพอ	ขุดลอกคลอง กว้าง 6 เมตร ยาว 150 เมตร					300,000	จำนวนครัวเรือนที่ได้ใช้น้ำประปา	ประชาชนมีน้ำประปาใช้เพียงพอและทั่วถึง	กองช่าง

องค์การบริหารส่วนตำบลตะกอกเหนือ อำเภอวิภาวดี จังหวัดสุราษฎร์ธานี

ยุทธศาสตร์จังหวัดที่ 3 การเชื่อมโยงเส้นทางคมนาคมและศูนย์โลจิสติกส์

- ยุทธศาสตร์การพัฒนาของอปท. ในเขตจังหวัดสุราษฎร์ธานี ที่ 3 การพัฒนาโครงสร้างพื้นฐาน

1. ยุทธศาสตร์การพัฒนาโครงสร้างพื้นฐาน

1.2 แผนงานเคหะและชุมชน

ที่	โครงการ	วัตถุประสงค์	เป้าหมาย (ผลผลิตของโครงการ)	งบประมาณ					ตัวชี้วัด (KPI)	ผลลัพธ์ที่คาดว่าจะได้รับ	หน่วยงานรับผิดชอบหลัก	
				2561 (บาท)	2562 (บาท)	2563 (บาท)	2564 (บาท)	2565 (บาท)				
26	ขุดลอกสระน้ำ หมู่ที่ 6 บ้านเขมา	เพื่อเก็บใบไม้ให้เพียงพอแก่การบริโภค และการเกษตร	ทำการขุดลอกสระ ขนาด 200x200 เมตร พิกัด จุดเริ่มต้น N 09°13.738° E 098°56.233° (ตรงข้ามข.โกะกะ)						400,000	ครัวเรือนที่ได้ใช้น้ำ	กักเก็บใบไม้ให้เพียงพอแก่การบริโภค และการเกษตร	กองช่าง
27	ปรับปรุงระบบประปา หมู่บ้าน หมู่ที่ 6 บ้านเขมา	เพื่อให้ประชาชนได้ใช้น้ำประปาที่สะอาดขึ้น	ทำการปรับปรุงระบบประปา และสารเคมี ระบบส่งน้ำดิบ ระบบถังน้ำใส บั้มซ์บ์เมิร์ส และอื่น ๆ ที่จำเป็น				300,000		300,000	ความพึงพอใจของประชาชน	ประชาชนได้ใช้น้ำประปาที่สะอาดขึ้น	กองช่าง
28	ขุดเจาะบ่อน้ำบาดาล หมู่ที่ 7 บ้านคลองวาย	เพื่อให้ประชาชนมีน้ำสำหรับอุปโภค บริโภค ที่สะอาด สะดวกและเพียงพอ	ขุดเจาะบ่อน้ำบาดาล จำนวน 1 จุด (ขอยทับข้าง 1 )						250,000	จำนวนครัวเรือนที่ได้ใช้น้ำ	ประชาชนได้มีน้ำสำหรับอุปโภค บริโภค ที่สะอาด สะดวกและเพียงพอ	กองช่าง

องค์การบริหารส่วนตำบลตะกุกเหนือ อำเภอวิภาวดี จังหวัดสุราษฎร์ธานี

ยุทธศาสตร์จังหวัดที่ 3 การเชื่อมโยงเส้นทางคมนาคมและศูนย์โลจิสติกส์

- ยุทธศาสตร์การพัฒนาของอปท. ในเขตจังหวัดสุราษฎร์ธานี ที่ 3 การพัฒนาโครงสร้างพื้นฐาน

1. ยุทธศาสตร์การพัฒนาโครงสร้างพื้นฐาน

1.2 แผนงานเขตและชุมชน

ที่	โครงการ	วัตถุประสงค์	เป้าหมาย (ผลผลิตของโครงการ)	งบประมาณ					ตัวชี้วัด (KPI)	ผลลัพธ์ที่คาดว่าจะได้รับ	หน่วยงาน รับผิดชอบหลัก
				2561 (บาท)	2562 (บาท)	2563 (บาท)	2564 (บาท)	2565 (บาท)			
29	ก่อสร้างฝายน้ำล้นคลองว้าย หมู่ที่ 7 บ้านคลองว้าย	เพื่อแก้ปัญหาภัยแล้งให้ประชาชนได้มีแหล่งน้ำที่เพียงพอสำหรับการอุปโภค	ก่อสร้างฝายน้ำล้น ขนาดกว้าง 15 เมตร หนาฝายสูง 2.5 เมตร					800,000	จำนวนครัวเรือนที่ได้ใช้น้ำ	สามารถแก้ไขปัญหาภัยแล้งให้ประชาชนได้มีแหล่งน้ำที่เพียงพอสำหรับการอุปโภคและการเกษตร	กองช่าง
30	ก่อสร้างฝายน้ำล้นขอยทับช้าง 2 หมู่ที่ 7 บ้านคลองว้าย	เพื่อแก้ปัญหาภัยแล้งให้ประชาชนได้มีแหล่งน้ำที่เพียงพอสำหรับการอุปโภค	ก่อสร้างฝายน้ำล้น ขนาดกว้าง 6 เมตร หนาฝายสูง 2.5 เมตร					500,000	จำนวนครัวเรือนที่ได้ใช้น้ำ	สามารถแก้ไขปัญหาภัยแล้งให้ประชาชนได้มีแหล่งน้ำที่เพียงพอสำหรับการอุปโภคและการเกษตร	กองช่าง

องค์การบริหารส่วนตำบลตะกุกเหนือ อำเภอวิภาวดี จังหวัดสุราษฎร์ธานี

ยุทธศาสตร์จังหวัดที่ 3 การเชื่อมโยงเส้นทางคมนาคมและศูนย์โลจิสติกส์

- ยุทธศาสตร์การพัฒนาของอปท. ในเขตจังหวัดสุราษฎร์ธานี ที่ 3 การพัฒนาโครงสร้างพื้นฐาน

1. ยุทธศาสตร์การพัฒนาโครงสร้างพื้นฐาน

1.2 แผนงานถนนและชุมชน

ที่	โครงการ	วัตถุประสงค์	เป้าหมาย (ผลผลิตของโครงการ)	งบประมาณ					ตัวชี้วัด (KPI)	ผลลัพธ์ที่คาดว่าจะได้รับ	หน่วยงานรับผิดชอบหลัก
				2561 (บาท)	2562 (บาท)	2563 (บาท)	2564 (บาท)	2565 (บาท)			
31	ก่อสร้างฝายน้ำล้นขอยป่าคุดหนุ่ยที่ 7 บ้านคลองวาย	เพื่อแก้ปัญหาภัยแล้งให้ประชาชนได้มีแหล่งน้ำที่เพียงพอสำหรับบริโภคอุปโภค	ก่อสร้างฝายน้ำล้น ขนาดกว้าง 6 เมตร หน้าฝายสูง 2.5 เมตร					500,000	จำนวนครัวเรือนที่ได้ใช้น้ำ	สามารถแก้ไขปัญหาภัยแล้งให้ประชาชนได้มีแหล่งน้ำที่เพียงพอสำหรับการอุปโภคและเพื่อการเกษตร	กองช่าง
32	ปรับปรุงภูมิทัศน์บริเวณทำนน้ำ คลส. หมู่ที่ 8 บ้านคลองใส	เพื่อปรับปรุงบริเวณทำนน้ำให้สวยงามและปลอดภัย	ปรับปรุงภูมิทัศน์บริเวณทำนน้ำ ให้สะดวกและสวยงาม โดยเรียงหิน เทพื้นคอนกรีต ต่อเติมจากทำนน้ำเดิม				300,000	300,000	จำนวนครัวเรือนที่ใช้	ประชาชนได้รับความสะดวกปลอดภัยในการใช้พื้นที่	กองช่าง
33	ก่อสร้างท่อลอดเหลี่ยม คลส. ขอยประสานมิตร หมู่ที่ 8 บ้านคลองใส	เพื่อการสัญจรไปมาที่สะดวกปลอดภัย และใช้ขมผลิตผลทางการเกษตรออกจากพื้นที่	ก่อสร้างท่อลอดเหลี่ยม คลส. ขนาด 1.80 X 1.80 x 8 ม. จำนวน 2 ช่องทาง			500,000			ความยาวท่อลอดเหลี่ยมคลส. และความพึงพอใจของผู้ใช้	การสัญจรไปมาที่สะดวกปลอดภัย และใช้ขมผลิตผลทางการเกษตรออกจากพื้นที่	กองช่าง

องค์การบริหารส่วนตำบลตะกุกเหนือ อำเภอเวียงชัย จังหวัดสุราษฎร์ธานี

ยุทธศาสตร์จังหวัดที่ 3 การเชื่อมโยงเส้นทางคมนาคมและศูนย์โลจิสติกส์

- ยุทธศาสตร์การพัฒนาของอปท. ในเขตจังหวัดสุราษฎร์ธานี ที่ 3 การพัฒนาโครงสร้างพื้นฐาน

1. ยุทธศาสตร์การพัฒนาโครงสร้างพื้นฐาน

1.2 แผนงานและชุมชน

ที่	โครงการ	วัตถุประสงค์	เป้าหมาย (ผลผลิตของโครงการ)	งบประมาณ					ตัวชี้วัด (KPI)	ผลลัพธ์ที่คาดว่าจะได้รับ	หน่วยงาน รับผิดชอบหลัก	
				2561 (บาท)	2562 (บาท)	2563 (บาท)	2564 (บาท)	2565 (บาท)				
34	ขุดลอกโคกค้ำควา หมู่ที่ 8 บ้านคลองใส	เพื่อช่วยกักเก็บน้ำให้มัน้ำ เพียงพอสำหรับการ อุปโภค และเพื่อ การเกษตร	ขุดลอกโคกค้ำควา ขนาด 150x500x3 เมตร พิกัด จุดเริ่มต้น N 09°18.934° E 098°53.413°				800,000 (บาท)	800,000 (บาท)	800,000 (บาท)	ครัวเรือนที่ได้มัน้ำ	ช่วยกักเก็บน้ำให้มัน้ำ เพียงพอสำหรับการ อุปโภค และเพื่อ การเกษตร	กองช่าง
35	ก่อสร้างประปาหมู่บ้าน พร้อมวางท่อขยายเขต หมู่ที่ 8 บ้านคลองใส	เพื่อให้ประชาชนได้มี แหล่งน้ำที่เพียงพอ สำหรับการอุปโภคและ การเกษตร	ก่อสร้างถึงประปาแบบ แฉกแบบ ขนาด 20 ลบ.ม.พร้อม วางท่อขยายเขต ระยะทาง 4 กม. โดยสูบ จากลำน้ำคลองยั่น				2,000,000 (บาท)	2,000,000 (บาท)	2,000,000 (บาท)	ครัวเรือนที่ได้มัน้ำใช้	ประชาชนได้มีแหล่ง น้ำที่เพียงพอสำหรับ อุปโภคและ การเกษตร	กองช่าง

องค์การบริหารส่วนตำบลตะกุกเหนือ อำเภอนิวภาคใต้ จังหวัดสุราษฎร์ธานี

ยุทธศาสตร์จังหวัดที่ 3 การเชื่อมโยงเส้นทางคมนาคมและศูนย์โลจิสติกส์

- ยุทธศาสตร์การพัฒนาของอปท. ในเขตจังหวัดสุราษฎร์ธานี ที่ 3 การพัฒนาโครงสร้างพื้นฐาน

1. ยุทธศาสตร์การพัฒนาโครงสร้างพื้นฐาน

1.2 แผนงานและชุมชน

ที่	โครงการ	วัตถุประสงค์	เป้าหมาย (ผลผลิตของโครงการ)	งบประมาณ					ตัวชี้วัด (KPI)	ผลลัพธ์ที่คาดว่าจะได้รับ	หน่วยงาน รับผิดชอบหลัก
				2561 (บาท)	2562 (บาท)	2563 (บาท)	2564 (บาท)	2565 (บาท)			
36	ก่อสร้างท่อลอดเหลี่ยม คสล.ถนนสายหลัก หมู่ที่ 8 บ้านคลองใส	1.เพื่อเปิดทางระบาย น้ำที่มีปริมาณมากใน ฤดูฝน ไม่ให้ท่วมขัง พื้นที่ทำการเกษตร 2. เพื่อแก้ปัญหาอุทกภัย น้ำท่วมขังเป็นเวลานาน 3.เพื่อใช้สัญจรและ ขนส่งสินค้าทางการ เกษตรสะดวกขึ้น	ทำการก่อสร้างท่อลอด เหลี่ยม คสล. ขนาด 1.80x1.80x8 ม. จำนวน 2 ช่องทาง	450,000	-				จำนวนท่อลอดเหลี่ยม ที่ได้มาตรฐาน	1.เปิดทางระบายน้ำ ที่มีปริมาณมากในฤดู ฝน ไม่ให้ท่วมขัง พื้นที่ทำการเกษตร 2. แก้ปัญหาอุทกภัย น้ำท่วมขังเป็น เวลานาน 3.ประชาชนใช้สัญจร และขนส่งสินค้า ทางการเกษตร สะดวกขึ้น	กองช่าง
37	ปรับปรุงระบบประปา หมู่บ้าน หมู่ที่ 9 บ้านบาง เกาะ	เพื่อให้ประชาชนมี น้ำประปาดื่มใช้เพียงพอ และทั่วถึง	ติดตั้งหม้อแปลงไฟฟ้า วางท่อขยายเขตจ่ายน้ำ ฯลฯ				300,000	300,000	จำนวนครัวเรือนที่ได้ ใช้น้ำประปา	ประชาชนมี น้ำประปาดื่ม เพียงพอและทั่วถึง	กองช่าง

องค์การบริหารส่วนตำบลตะกุกเหนือ อำเภอวิภาวดี จังหวัดสุราษฎร์ธานี

ยุทธศาสตร์จังหวัดที่ 3 การเชื่อมโยงเส้นทางคมนาคมและศูนย์โลจิสติกส์

- ยุทธศาสตร์การพัฒนาของอปท. ในเขตจังหวัดสุราษฎร์ธานี ที่ 3 การพัฒนาโครงสร้างพื้นฐาน

1. ยุทธศาสตร์การพัฒนาโครงสร้างพื้นฐาน

1.2 แผนงานทะเลและชุมชน

ที่	โครงการ	วัตถุประสงค์	เป้าหมาย (ผลผลิตของโครงการ)	งบประมาณ					ตัวชี้วัด (KPI)	ผลลัพธ์ที่คาดว่าจะได้รับ	หน่วยงาน รับผิดชอบหลัก
				2561 (บาท)	2562 (บาท)	2563 (บาท)	2564 (บาท)	2565 (บาท)			
38	ขุดเจาะบ่อนบาดาล หมู่ที่ 9 บ้านบางมะเาะ	เพื่อให้ประชาชนมีน้ำสำหรับอุปโภค บริโภค ที่สะอาด สะดวกและเพียงพอ	ขุดเจาะบ่อน้ำบาดาล จำนวน 2 จุด (ขอยบาง เมาะเหนือและขอยนครพัฒนา)					250,000	จำนวนครัวเรือนที่ได้ใช้น้ำ	ประชาชนได้มีน้ำสำหรับอุปโภค บริโภค ที่สะอาด สะดวกและเพียงพอ	กองช่าง
39	ขยายเขตระบบประปา หมู่บ้าน หมู่ที่ 9 บ้านบางมะเาะ	เพื่อให้ประชาชนมีน้ำสำหรับอุปโภค บริโภค ที่สะอาด สะดวกและเพียงพอ	ขยายเขตโดยวางท่อจ่ายน้ำ ระยะทาง 3,032 เมตร				300,000		จำนวนครัวเรือนที่ได้ใช้น้ำ	ประชาชนได้มีน้ำสำหรับอุปโภค บริโภค ที่สะอาด สะดวกและเพียงพอ	กองช่าง
40	ก่อสร้างระบบประปา หมู่บ้าน และระบบกระจายน้ำ หมู่ที่ 10 บ้านช่องอินทนิล	เพื่อให้ประชาชนมีน้ำประปาใช้ใน ชีวิตประจำวัน	ก่อสร้างถึงประปา และวางท่อส่งจ่ายน้ำ พร้อมวางท่อกระจายน้ำ 4 เมตร				3,000,000	3,000,000	จำนวนครัวเรือนที่ใช้น้ำประปาใช้เพียงพอ	ประชาชนมีน้ำประปาใช้เพียงพอ	กองช่าง
41	ติดตั้งไฟฟ้าส่องสว่าง ด้วยระบบโซลาร์เซลล์ หมู่ที่ 10 บ้านช่องอินทนิล	เพื่อความปลอดภัยของชีวิตและทรัพย์สิน	ติดตั้งโคมไฟส่องสว่าง ด้วยระบบโซลาร์เซลล์ จำนวน 10 จุด			300,000			จำนวนจุดที่ติดตั้ง	ความปลอดภัยของชีวิตและทรัพย์สินมีมากขึ้น	กองช่าง

องค์การบริหารส่วนตำบลตะกุกเหนือ อำเภอวิภาวดี จังหวัดสุราษฎร์ธานี

ยุทธศาสตร์จังหวัดที่ 3 การเชื่อมโยงเส้นทางคมนาคมและศูนย์โลจิสติกส์

- ยุทธศาสตร์การพัฒนาของอปท. ในเขตจังหวัดสุราษฎร์ธานี ที่ 3 การพัฒนาโครงสร้างพื้นฐาน

1. ยุทธศาสตร์การพัฒนาโครงสร้างพื้นฐาน

1.2 แผนงานเคหะและชุมชน

ที่	โครงการ	วัตถุประสงค์	เป้าหมาย (ผลผลิตของโครงการ)	งบประมาณ					ตัวชี้วัด (KPI)	ผลลัพธ์ที่คาดว่าจะได้รับ	หน่วยงานรับผิดชอบหลัก
				2561 (บาท)	2562 (บาท)	2563 (บาท)	2564 (บาท)	2565 (บาท)			
42	ปรับปรุงระบบประปาหมู่บ้าน หมู่ที่ 11 บ้านเทพนิมิตร	เพื่อให้ประชาชนมีระบบน้ำประปาใช้ในชีวิตประจำวัน	ทำการก่อสร้างถังเก็บน้ำและวางระบบท่อส่งน้ำขนาดเส้นผ่าศูนย์กลาง 4 นิ้ว ระยะทาง 3 กม.			500,000	500,000	500,000	จำนวนครัวเรือนที่ได้ใช้น้ำประปา	ประชาชนมีระบบน้ำประปาใช้ในชีวิตประจำวัน	กองช่าง
43	ขุดเจาะบ่อน้ำบาดาล หมู่ที่ 11 บ้านเทพนิมิตร	เพื่อให้ประชาชนมีน้ำสำหรับอุปโภค บริโภค ที่สะอาด สะดวกและเพียงพอ	ขุดเจาะบ่อน้ำบาดาล ความลึกไม่เกิน 30 เมตร พร้อมแท่น คสล. ขนาด 3x3x0.10 เมตร จำนวน 5 จุด (ข.คลองแสม, ช.ในจำ, ช.สุรัตน์, ช.เสื่อสุก, ศาลาผู้สูงอายุ)					250,000	จำนวนครัวเรือนที่ได้ใช้น้ำ	ประชาชนได้น้ำสำหรับอุปโภค บริโภค ที่สะอาด สะดวกและเพียงพอ	กองช่าง
44	ขุดลอกหน้าฝายขอยเสื่อ หมู่ที่ 11 บ้านเทพนิมิตร	เพื่อให้ประชาชนได้มีแหล่งน้ำที่เพียงพอสำหรับอุปโภคและเพื่อการเกษตร	ทำการขุดลอกหน้าฝายขนาด 200 x 200 เมตร					500,000	ครัวเรือนที่ได้ใช้น้ำ	ประชาชนได้มีแหล่งน้ำที่เพียงพอสำหรับอุปโภคและเพื่อการเกษตร	กองช่าง

องค์การบริหารส่วนตำบลตะกุกเหนือ อำเภอวิภาวดี จังหวัดสุราษฎร์ธานี

ยุทธศาสตร์จังหวัดที่ 3 การเชื่อมโยงเส้นทางคมนาคมและศูนย์โลจิสติกส์

- ยุทธศาสตร์การพัฒนาของอปท.ในเขตจังหวัดสุราษฎร์ธานี ที่ 3 การพัฒนาโครงสร้างพื้นฐาน

1. ยุทธศาสตร์การพัฒนาโครงสร้างพื้นฐาน

1.2 แผนงานเขตและชุมชน

ที่	โครงการ	วัตถุประสงค์	เป้าหมาย (ผลผลิตของโครงการ)	งบประมาณ					ตัวชี้วัด (KPI)	ผลลัพธ์ที่คาดว่าจะได้รับ	หน่วยงาน รับผิดชอบหลัก
				2561 (บาท)	2562 (บาท)	2563 (บาท)	2564 (บาท)	2565 (บาท)			
45	ซ่อมแซมฝายน้ำล้นคลองหนองปรือ หมู่ที่ 12 บ้านหัวสะพาน	เพื่อซ่อมแซมฝายน้ำล้นเพื่อแก้ปัญหาให้กับประชาชนและเพื่อเก็บกักน้ำสำหรับการเกษตร อุปโภค บริโภค ให้สามารถใช้งานปกติได้	ทำการซ่อมแซมฝายน้ำล้นคลองหนองปรือ กว้าง 20 ม.สูง 3.50 ม.			400,000	400,000		จำนวนครัวเรือนที่ใช้น้ำ	ประชาชนได้มีน้ำสำหรับอุปโภค บริโภค ที่สะอาด สะดวกและเพียงพอ	กองช่าง
45	ซ่อมแซมฝายน้ำล้นคลองตะกุก หมู่ที่ 12 บ้านหัวสะพาน	เพื่อซ่อมแซมฝายน้ำล้นเพื่อแก้ปัญหาให้กับประชาชนและเพื่อเก็บกักน้ำสำหรับการเกษตร อุปโภค บริโภค ให้สามารถใช้งานปกติได้	ทำการซ่อมแซมฝายน้ำล้นคลองตะกุก กว้าง 18 ม.			400,000	400,000		จำนวนครัวเรือนที่ใช้น้ำ	ประชาชนได้มีน้ำสำหรับอุปโภค บริโภค ที่สะอาด สะดวกและเพียงพอ	กองช่าง
46	ขยายเขตประปาหมู่บ้าน หมู่ที่ 12 บ้านหัวสะพาน	เพื่อบรรเทาปัญหาภัยแล้ง โดยเพิ่มความสะอาดในการนำน้ำมาใช้อุปโภค	ทำการขยายเขตประปา ท่อน้ำ ระยะทาง 1,000 เมตร			300,000	300,000		จำนวนครัวเรือนที่ใช้	ประชาชนได้มีน้ำสำหรับอุปโภค บริโภค ที่สะอาด สะดวกและเพียงพอ	กองช่าง

องค์การบริหารส่วนตำบลตะกอกเหนือ อำเภอวิภาวดี จังหวัดสุราษฎร์ธานี

ยุทธศาสตร์จังหวัดที่ 3 การเชื่อมโยงเส้นทางคมนาคมและศูนย์โลจิสติกส์

- ยุทธศาสตร์การพัฒนาของอปท.ในเขตจังหวัดสุราษฎร์ธานี ที่ 3 การพัฒนาโครงสร้างพื้นฐาน

1. ยุทธศาสตร์การพัฒนาโครงสร้างพื้นฐาน

1.2 แผนงานเฉพาะและชุมชน

ที่	โครงการ	วัตถุประสงค์	เป้าหมาย (ผลผลิตของโครงการ)	งบประมาณ					ตัวชี้วัด (KPI)	ผลลัพธ์ที่คาดว่าจะได้รับ	หน่วยงาน รับผิดชอบหลัก
				2561 (บาท)	2562 (บาท)	2563 (บาท)	2564 (บาท)	2565 (บาท)			
47	ขยายเขตระบบประปาภูเขา หมู่ที่ 13 บ้านคลองมุย	เพื่อให้ประชาชนมีน้ำสำหรับอุปโภค บริโภค ได้ตามปกติ	ทำการวางท่อส่งน้ำระบบประปาภูเขา			300,000	300,000	300,000	จำนวนครัวเรือนที่ใช้น้ำ	ประชาชนได้มีน้ำสำหรับอุปโภค บริโภค ที่สะดวก	กองช่าง
48	ขุดเจาะบ่อบาดาล หมู่ที่ 13 บ้านคลองมุย	เพื่อให้ประชาชนมีน้ำสำหรับอุปโภค บริโภค ที่สะอาด สะดวกและเพียงพอ	ขุดเจาะบ่อน้ำบาดาล บริเวณศาลาหมู่บ้าน พร้อมติดตั้งเครื่องกรองน้ำ					250,000	จำนวนครัวเรือนที่ได้ใช้น้ำ	ประชาชนได้มีน้ำสำหรับอุปโภค บริโภค ที่สะอาด สะดวกและเพียงพอ	กองช่าง
49	ขุดสระน้ำ หมู่ที่ 13 บ้านคลองมุย	เพื่อให้ประชาชนได้มีแหล่งน้ำที่เพียงพอ สำหรับการอุปโภคและเพื่อการเกษตร	ขุดสระน้ำ ขนาด 40x40 ม.			500,000	500,000		จำนวนครัวเรือนที่ได้ใช้น้ำ	สามารถแก้ไขปัญหามลพิษในหมู่บ้าน	กองช่าง
50	ขุดลอกสระน้ำ ขอยสุนทรนิมิตร หมู่ที่ 14 บ้านวังลาน	เพื่อให้ประชาชนมีแหล่งเพื่อการอุปโภคที่เพียงพอ	ขุดลอกสระ ขนาด 16x22 เมตร	400,000				400,000	ครัวเรือนที่ได้ใช้น้ำ	ประชาชนมีแหล่งน้ำเพื่อการอุปโภคที่เพียงพอ	กองช่าง

องค์การบริหารส่วนตำบลตะกุกเหนือ อำเภอวิภาวดี จังหวัดสุราษฎร์ธานี

ยุทธศาสตร์จังหวัดที่ 3 การเชื่อมโยงเส้นทางคมนาคมและศูนย์โลจิสติกส์

- ยุทธศาสตร์การพัฒนาของอปท.ในเขตจังหวัดสุราษฎร์ธานี ที่ 3 การพัฒนาโครงสร้างพื้นฐาน

1. ยุทธศาสตร์การพัฒนาโครงสร้างพื้นฐาน

1.2 แผนงานเคหะและชุมชน

ที่	โครงการ	วัตถุประสงค์	เป้าหมาย (ผลผลิตของโครงการ)	งบประมาณ					ตัวชี้วัด (KPI)	ผลลัพธ์ที่คาดว่าจะได้รับ	หน่วยงาน รับผิดชอบหลัก
				2561 (บาท)	2562 (บาท)	2563 (บาท)	2564 (บาท)	2565 (บาท)			
51	ปรับปรุงระบบประปาภูเขา หมู่ที่ 15 บ้านบางเจ้า	เพื่อให้ประชาชนได้มีน้ำสะอาด สำหรับอุปโภค บริโภค ที่สะดวก	ทำการปรับปรุงระบบกั้นน้ำยาว 6 เมตร สูง 2.5 เมตร และปรับปรุงท่อกระจายน้ำ ระยะทาง 1,500 เมตร		500,000		500,000		จำนวนครัวเรือนที่ได้ใช้น้ำ	ประชาชนได้มีน้ำสำหรับอุปโภค บริโภค ที่สะดวก	กองช่าง
52	ก่อสร้างฝาย ขอบบางใต้ หมู่ที่ 16 บ้านบางใต้	เพื่อแก้ปัญหาภัยแล้ง ให้ประชาชนมีแหล่งน้ำ สำหรับการอุปโภคที่เพียงพอ	ก่อสร้างฝายน้ำล้น ขนาดกว้าง 10 เมตร หน้าฝายสูง 1.50 เมตร	500,000				จำนวนครัวเรือนที่ได้ใช้น้ำ	ประชาชนได้มีแหล่งน้ำสำหรับกรอุปโภคที่เพียงพอ	กองช่าง	
53	ขุดลอกสระน้ำ หมู่ที่ 16 บ้านบางใต้ พร้อมปรับปรุงภูมิทัศน์	เพื่อแก้ปัญหาภัยแล้ง ให้ประชาชนได้มีแหล่งน้ำที่เพียงพอ	ขุดลอกสระน้ำขนาด 50 x 70 เมตร พร้อมปรับปรุงภูมิทัศน์บริเวณโดยรอบ				500,000	ครัวเรือนที่ได้ใช้น้ำ	สามารถแก้ไขปัญหาภัยแล้งให้ประชาชนได้มีแหล่งน้ำที่เพียงพอ	กองช่าง	
54	ปรับปรุงระบบประปาหมู่บ้าน หมู่ที่ 17 บ้านหน้าเขา	เพื่อปรับปรุง ระบบประปาหมู่บ้าน	ปรับปรุงระบบประปาหมู่บ้าน หมู่ที่ 17 บ้านหน้าเขา				300,000	จำนวนครัวเรือนที่ใช้น้ำ	ประชาชนมีน้ำประปาใช้เพียงพอ	กองช่าง	

องค์การบริหารส่วนตำบลตะกุกเหนือ อำเภอวิภาวดี จังหวัดสุราษฎร์ธานี

ยุทธศาสตร์จังหวัดที่ 3 การเชื่อมโยงเส้นทางคมนาคมและศูนย์โลจิสติกส์

- ยุทธศาสตร์การพัฒนาของอปท.ในเขตจังหวัดสุราษฎร์ธานี ที่ 3 การพัฒนาโครงสร้างพื้นฐาน

1. ยุทธศาสตร์การพัฒนาโครงสร้างพื้นฐาน

1.2 แผนงานและชุมชน

ที่	โครงการ	วัตถุประสงค์	เป้าหมาย (ผลผลิตของโครงการ)	งบประมาณ					ตัวชี้วัด (KPI)	ผลลัพธ์ที่คาดว่าจะได้รับ	หน่วยงาน รับผิดชอบหลัก	
				2561 (บาท)	2562 (บาท)	2563 (บาท)	2564 (บาท)	2565 (บาท)				
55	ขุดลอกห้วยหนองหญ้าปล้อง หมู่ที่ 17 บ้านหน้าเขา	เพื่อให้ประชาชนได้มีแหล่งน้ำที่เพียงพอสำหรับการอุปโภคและการเกษตร	ทำการขุดลอกห้วยหนองหญ้าปล้อง กว้าง 6 เมตร ยาว 80 เมตร ลึกเฉลี่ย 4 เมตร พิกัด N 09° 25' 83" E 098° 96' 12"		500,000					ครัวเรือนที่ได้นำใช้	ประชาชนได้มีแหล่งน้ำที่เพียงพอสำหรับอุปโภคและการเกษตร	กองช่าง
56	ติดตั้งแผงโซลาร์เซลล์	เพื่อใช้ในการดำรงชีวิตประจำวัน	สนับสนุนการติดตั้งแผงโซลาร์เซลล์ผู้ไม่มีไฟฟ้าใช้			200,000	200,000	200,000		จำนวนครัวเรือนที่ได้ใช้	การดำรงชีวิตประจำวันมีความสะดวกมากขึ้น	กองช่าง
57	ติดตั้งไฟฟ้าส่องสว่าง	เพื่อความปลอดภัยของชีวิตและทรัพย์สิน	ติดตั้งโคมไฟฟ้าส่องสว่างภายในตำบลตะกุกเหนือ		300,000	300,000	300,000	300,000		จำนวนจุดติดตั้ง	ประชาชนมีความปลอดภัยในชีวิตและทรัพย์สิน	กองช่าง
58	ซ่อมแซมไฟฟ้าสาธารณะภายในตำบล	เพื่อซ่อมแซมไฟฟ้าสาธารณะบริเวณจุดเสี่ยงให้สามารถใช้งานได้ปกติ	ซ่อมแซมไฟฟ้าสาธารณะให้สามารถใช้งานได้ปกติ			300,000	300,000	300,000		จำนวนจุดที่ได้รับการซ่อมแซม	ประชาชนมีความปลอดภัยในชีวิตและทรัพย์สิน	กองช่าง
รวม 58 โครงการ					3,800,000	5,850,000	18,850,000	22,000,000				

ยุทธศาสตร์

การพัฒนาการส่งเสริมคุณภาพชีวิต

รายละเอียดโครงการพัฒนา  
แผนพัฒนาท้องถิ่น (พ.ศ.2561-2565)

องค์การบริหารส่วนตำบลตะกุกเหนือ อำเภอวิภาวดี จังหวัดสุราษฎร์ธานี

ยุทธศาสตร์จังหวัดที่ 4 การพัฒนาสังคมปลอดภัย คุณภาพชีวิตที่ดี และมีศักยภาพในการแข่งขัน

- ยุทธศาสตร์การพัฒนาของอปท.ในเขตจังหวัดที่ 5 ส่งเสริม พัฒนาคุณภาพชีวิต

2. ยุทธศาสตร์การพัฒนาการส่งเสริมคุณภาพชีวิต

2.1 แผนงานการเกษตร

ที่	โครงการ	วัตถุประสงค์	เป้าหมาย (ผลผลิตของโครงการ)	งบประมาณ				ตัวชี้วัด (KPI)	ผลลัพธ์ที่คาดว่าจะได้รับ	หน่วยงาน รับผิดชอบหลัก
				2561 (บาท)	2562 (บาท)	2563 (บาท)	2564 (บาท)			
1	ส่งเสริมการเกษตรปลูกพืชผสมผสาน หมู่ที่ 15 บ้านบางจำ	เพื่อส่งเสริมให้เกษตรกรมีความรู้เกี่ยวกับการเกษตรเพิ่มขึ้น เพื่อการดำรงชีวิตที่ดีขึ้น	อบรมให้ความรู้ส่งเสริมการเกษตร ปลูกพืชผสมผสาน ให้แก่ประชาชนหมู่ที่ 15 บ้านบางจำ	-	-	50,000	50,000	50,000	จำนวนพื้นที่ทำการเกษตรแบบผสมผสานที่เพิ่มขึ้น	สำนักปลัด
2	สนับสนุนการดำเนินงานของศูนย์บริการและถ่ายทอดเทคโนโลยี การเกษตรประจำตำบลตะกุกเหนือ	เพื่อส่งเสริมการบริการให้เกษตรกรมีความรู้เกี่ยวกับเทคโนโลยีการเกษตรเพิ่มขึ้นเพื่อเตรียมพร้อมสู่เศรษฐกิจอาเซียน	สนับสนุนการดำเนินงานของ ศบกด.ตะกุกเหนือ	-	-	30,000	30,000	30,000	จำนวนครั้งที่ให้การสนับสนุน	สำนักปลัด
<b>รวม 2 โครงการ</b>				-	-	80,000	80,000	80,000		

รายละเอียดโครงการพัฒนา

แผนพัฒนาท้องถิ่น (พ.ศ.2561-2565)

องค์การบริหารส่วนตำบลตะกุกเหนือ อำเภอวิภาวดี จังหวัดสุราษฎร์ธานี

ยุทธศาสตร์จังหวัดที่ 4 การพัฒนาสังคมปลอดภัย คุณภาพชีวิตที่ดี และมีศักยภาพในการแข่งขัน

- ยุทธศาสตร์การพัฒนาของอปท. ในเขตจังหวัดที่ 5 ส่งเสริม พัฒนาคุณภาพชีวิต

2. ยุทธศาสตร์การพัฒนาการส่งเสริมคุณภาพชีวิต

2.2 แผนงานการศึกษา

ที่	โครงการ	วัตถุประสงค์	เป้าหมาย (ผลผลิตของโครงการ)	งบประมาณ					ตัวชี้วัด (KPI)	ผลลัพธ์ที่คาดว่าจะได้รับ	หน่วยงาน รับผิดชอบหลัก
				2561 บาท	2562 บาท	2563 บาท	2564 บาท	2565 บาท			
1	สนับสนุนค่าใช้จ่ายการบริหารสถานศึกษา	เพื่อเป็นค่าใช้จ่ายให้แก่ศูนย์พัฒนาเด็กเล็กองค์การบริหารส่วนตำบลตะกุกเหนือ จำนวน 5 ศูนย์ เพื่อจ่ายเป็น - ค่าอาหารกลางวัน - ค่าจัดการเรียนการสอน (รายหัว)	เบิกหักผลส่งเงินเข้า บัญชีเงินฝาก ศูนย์พัฒนาเด็กเล็ก จำนวน 5 ศูนย์ 1. ศพต.บ้านท่าหนูง 2. ศพต.บ้านคลองวาย 3. ศพต.บ้านคลองไผ่ 4. ศพต.บ้านคลองมุย 5. ศพต.บ้านเทพนิมิตร์	-	1,254,500 บาท	1,546,000 บาท	1,623,000 บาท	1,700,000 บาท	จำนวนเด็ก ศพต.ที่ ได้รับการส่งเสริม และสนับสนุนให้มี พัฒนาการครบทั้ง 4 ด้าน	ศพต. มีศักยภาพด้าน การศึกษาตาม มาตรฐานมากขึ้น	สำนักปลัด

ผ.02

รายละเอียดโครงการพัฒนา

แผนพัฒนาท้องถิ่น (พ.ศ.2561-2565)

องค์การบริหารส่วนตำบลตะกุกเหนือ อำเภอวิภาวดี จังหวัดสุราษฎร์ธานี

ยุทธศาสตร์จังหวัดที่ 4 การพัฒนาสังคมปลอดภัย คุณภาพชีวิตที่ดี และมีศักยภาพในการแข่งขัน

- ยุทธศาสตร์การพัฒนาของอปท.ในเขตจังหวัดที่ 5 ส่งเสริม พัฒนาคุณภาพชีวิต

2. ยุทธศาสตร์การพัฒนาการส่งเสริมคุณภาพชีวิต

2.2 แผนงานการศึกษา

ที่	โครงการ	วัตถุประสงค์	เป้าหมาย (ผลผลิตของโครงการ)	งบประมาณ					ตัวชี้วัด (KPI)	ผลลัพธ์ที่คาดว่าจะได้รับ	หน่วยงาน รับผิดชอบหลัก
				2561 บาท	2562 บาท	2563 บาท	2564 บาท	2565 บาท			
	(ต่อ)	- ค่าใช้จ่ายในการจัดการศึกษาสำหรับ ศพด. 1. ค่าหนังสือเรียน 2. ค่าอุปกรณ์การเรียน 3. ค่าเครื่องแบบนักเรียน 4. ค่ากิจกรรมพัฒนาผู้เรียน และอื่นๆตามหนังสือกรมส่งเสริมการปกครองท้องถิ่น									
2	ต่อเติมรั้ว ศูนย์พัฒนาเด็กเล็กบ้านท่านหญิง	เพื่อความปลอดภัย และมีแนวเขตที่ชัดเจน	ต่อเติมรั้วด้านหลัง ศพด. บ้านท่านหญิง ขนาดความสูง 1.80 เมตร ยาว 140 เมตร	-	450,000	-	200,000	-	ความยาวรั้วที่ได้มาตรฐาน	เด็กมีความปลอดภัยมากขึ้น	สำนักปลัด

รายละเอียดโครงการพัฒนา  
 แผนพัฒนาท้องถิ่น (พ.ศ.2561-2565)  
 องค์การบริหารส่วนตำบลตะกุกเหนือ อำเภอวิภาวดี จังหวัดสุราษฎร์ธานี  
 ยุทธศาสตร์จังหวัดที่ 4 การพัฒนาสังคมปลอดภัย คุณภาพชีวิตที่ดี และมีศักยภาพในการแข่งขัน  
 - ยุทธศาสตร์การพัฒนาของอปท. ในเขตจังหวัดที่ 5 ส่งเสริม พัฒนาคุณภาพชีวิต

2. ยุทธศาสตร์การพัฒนาการส่งเสริมคุณภาพชีวิต

2.2 แผนงานการศึกษา

ที่	โครงการ	วัตถุประสงค์	เป้าหมาย (ผลผลิตของโครงการ)	งบประมาณ					ตัวชี้วัด (KPI)	ผลลัพธ์ที่คาดว่าจะได้รับ	หน่วยงาน รับผิดชอบหลัก
				2561 บาท	2562 บาท	2563 บาท	2564 บาท	2565 บาท			
3	ส่งเสริมความเป็นเลิศทางวิชาการแก่เด็กปฐมวัย	เพื่อให้เด็กปฐมวัยได้แสดงความรู้ ความสามารถ พร้อมที่จะส่งเสริมให้ดีขึ้น	จัดกิจกรรมแข่งขันทักษะทางวิชาการแก่เด็ก ศพด. ทั้ง 5 ศูนย์, เด็กในสังกัด สพฐ. และโรงเรียนอื่นๆ	-	30,000	30,000	30,000	30,000	ร้อยละของนักเรียนที่เข้าร่วมกิจกรรม	เด็กปฐมวัยในสังกัด อบต.ได้แสดงความรู้ ความสามารถ	สำนักปลัด
4	ปรับปรุงอาคาร ศพด. บ้านทวนหญิง หมู่ที่ 1	เพื่อให้มีอาคาร สถานที่ สำหรับการดูแลเด็กปฐมวัย ให้เหมาะสม และเพียงพอ	ทำการปรับปรุงอาคาร ศพด. บ้านทวนหญิง	-	-	300,000	300,000	300,000	พื้นที่อาคารที่ได้รับการปรับปรุง	มีอาคาร สถานที่ สำหรับการดูแลเด็กปฐมวัยเหมาะสม และเพียงพอ	สำนักปลัด
5	ปรับปรุงอาคาร ศพด. บ้านคลองวาย หมู่ที่ 7	เพื่อให้มีอาคาร สถานที่ สำหรับการดูแลเด็กปฐมวัย ให้เหมาะสม และเพียงพอ	ทำการปรับปรุงอาคาร ศพด. บ้านคลองวาย	-	-	300,000	300,000	300,000	พื้นที่อาคารที่ได้รับการปรับปรุง	มีอาคาร สถานที่ สำหรับการดูแลเด็กปฐมวัยเหมาะสม และเพียงพอ	สำนักปลัด

รายละเอียดโครงการพัฒนา

แผนพัฒนาท้องถิ่น (พ.ศ.2561-2565)

องค์การบริหารส่วนตำบลตะกอกเหนือ อำเภอวิภาวดี จังหวัดสุราษฎร์ธานี

ยุทธศาสตร์จังหวัดที่ 4 การพัฒนาสังคมปลอดภัย คุณภาพชีวิตที่ดี และมีศักยภาพในการแข่งขัน

- ยุทธศาสตร์การพัฒนาของอปท.ในเขตจังหวัดที่ 5 ส่งเสริม พัฒนาคุณภาพชีวิต

2. ยุทธศาสตร์การพัฒนาการส่งเสริมคุณภาพชีวิต

2.2 แผนงานการศึกษา

ที่	โครงการ	วัตถุประสงค์	เป้าหมาย (ผลผลิตของโครงการ)	งบประมาณ					ตัวชี้วัด (KPI)	ผลลัพธ์ที่คาดว่าจะได้รับ	หน่วยงาน รับผิดชอบหลัก
				2561 บาท	2562 บาท	2563 บาท	2564 บาท	2565 บาท			
6	ปรับปรุงอาคาร ศพด. บ้านคลองไผ่ หมู่ที่ 8	เพื่อให้มีอาคาร สถานที่ สำหรับการดูแลเด็กปฐมวัย ให้เหมาะสม และเพียงพอ	ทำการปรับปรุงอาคาร ศพด. บ้านคลองไผ่	-	-	300,000	300,000	300,000	พื้นที่อาคารที่ได้รับการปรับปรุง	มีอาคาร สถานที่ สำหรับการดูแลเด็ก ปฐมวัยเหมาะสม และเพียงพอ	สำนักปลัด
7	ปรับปรุงอาคาร ศพด. บ้านคลองมูย หมู่ที่ 13	เพื่อให้มีอาคาร สถานที่ สำหรับการดูแลเด็กปฐมวัย ให้เหมาะสม และเพียงพอ	ทำการปรับปรุงอาคาร ศพด. บ้านคลองมูย	-	-	300,000	300,000	300,000	พื้นที่อาคารที่ได้รับการปรับปรุง	มีอาคาร สถานที่ สำหรับการดูแลเด็ก ปฐมวัยเหมาะสม และเพียงพอ	สำนักปลัด
8	ปรับปรุงอาคาร ศพด. บ้านเทพนิมิตร หมู่ที่ 11	เพื่อให้มีอาคาร สถานที่ สำหรับการดูแลเด็กปฐมวัย ให้เหมาะสม และเพียงพอ	ทำการปรับปรุงอาคาร ศพด. บ้านเทพนิมิตร	-	-	300,000	300,000	300,000	พื้นที่อาคารที่ได้รับการปรับปรุง	มีอาคาร สถานที่ สำหรับการดูแลเด็ก ปฐมวัยเหมาะสม และเพียงพอ	สำนักปลัด

รายละเอียดโครงการพัฒนา

แผนพัฒนาท้องถิ่น (พ.ศ.2561-2565)

องค์การบริหารส่วนตำบลตะกอกเหนือ อำเภอวิภาวดี จังหวัดสุราษฎร์ธานี

ยุทธศาสตร์จังหวัดที่ 4 การพัฒนาสังคมปลอดภัย คุณภาพชีวิตที่ดี และมีศักยภาพในการแข่งขัน

- ยุทธศาสตร์การพัฒนาของอปท.ในเขตจังหวัดที่ 5 ส่งเสริม พัฒนาคุณภาพชีวิต

2. ยุทธศาสตร์การพัฒนาการส่งเสริมคุณภาพชีวิต

2.2 แผนงานการศึกษา

ที่	โครงการ	วัตถุประสงค์	เป้าหมาย (ผลผลิตของโครงการ)	งบประมาณ					ตัวชี้วัด (KPI)	ผลลัพธ์ที่คาดว่าจะได้รับ	หน่วยงาน รับผิดชอบหลัก
				2561 บาท	2562 บาท	2563 บาท	2564 บาท	2565 บาท			
9	จัดซื้ออาหารเสริม (นม) ให้แก่ เด็ก ศพด.	เพื่อให้เด็ก ศพด.ได้ รับประทานอาหารเสริม (นม) ที่เหมาะสมและ เพียงพอ	จัดซื้ออาหารเสริม(นม) ให้แก่ ศพด.จำนวน 5 แห่ง	-	400,000	400,000	430,000	450,000	ร้อยละของเด็กที่ ได้รับประทาน อาหารเสริม(นม)	เด็กศพด.ได้ รับประทานอาหาร เสริม(นม)เหมาะสม และเพียงพอ	สำนักปลัด
10	ส่งเสริมพัฒนาการเด็กปฐมวัย	เพื่อให้เด็กมีพัฒนาการ ด้านสังคม ร่างกาย อารมณ์ จิตใจ และสติปัญญา เหมาะสมกับช่วงวัย และ เป็นการวางรากฐานให้เด็ก เติบโตเป็นเยาวชนและ พลเมืองที่ดี	จัดกิจกรรมภายใน ศพด. เพื่อพัฒนาทักษะของเด็ก ในด้านต่างๆ	-	30,000	30,000	30,000	30,000	จำนวนกิจกรรมที่จัด	เด็กมีพัฒนาการ ด้านต่างๆเหมาะสม กับช่วงวัย พร้อมที่ จะเติบโตเป็น เยาวชนและ พลเมืองที่ดี	สำนักปลัด

รายละเอียดโครงการพัฒนา  
 แผนพัฒนาท้องถิ่น (พ.ศ.2561-2565)  
 องค์การบริหารส่วนตำบลตะกุกเหนือ อำเภอวิภาวดี จังหวัดสุราษฎร์ธานี  
 ยุทธศาสตร์จังหวัดที่ 4 การพัฒนาสังคมปลอดภัย คุณภาพชีวิตที่ดี และมีศักยภาพที่ดี จังหวัดสุราษฎร์ธานี  
 - ยุทธศาสตร์การพัฒนาของอปท. ในเขตจังหวัดที่ 5 ส่งเสริม พัฒนาคุณภาพชีวิต

2. ยุทธศาสตร์การพัฒนาการส่งเสริมคุณภาพชีวิต

2.2 แผนงานการศึกษา

ที่	โครงการ	วัตถุประสงค์	เป้าหมาย (ผลผลิตของโครงการ)	งบประมาณ					ตัวชี้วัด (KPI)	ผลลัพธ์ที่คาดว่าจะได้รับ	หน่วยงาน รับผิดชอบหลัก	
				2561 บาท	2562 บาท	2563 บาท	2564 บาท	2565 บาท				
11	ศึกษาแหล่งเรียนรู้นอกสถานที่	เพื่อส่งเสริมพัฒนาการของเด็กในด้านต่างๆให้ครบถ้วนโดยการศึกษา นอกห้องเรียน	จัดกิจกรรมเสริมสร้างความรู้และจัดให้มีการศึกษานอกสถานที่	-	30,000	30,000	30,000	30,000	30,000	ร้อยละของเด็ก ศพด.ที่เข้าร่วมกิจกรรม	เด็กมีพัฒนาการในด้านต่างๆครบถ้วน โดยการศึกษา นอกห้องเรียน	สำนักปลัด
12	จัดซื้ออาหารเสริม (นม) สำหรับเด็กนักเรียนในสถานศึกษาสังกัด สพฐ.	เพื่อให้เด็กนักเรียนในสังกัด สพฐ.ได้รับประทานอาหารเสริม (นม) ที่เหมาะสมและเพียงพอ	จัดซื้ออาหารเสริม (นม) แก่เด็กนักเรียนสังกัด สพฐ. ได้แก่ ร.ร.บ้านเขี้ยวเพื่อ, ร.ร.บ้านท่าหญิง, ร.ร.วัดอรุณยูงาราม, ร.ร.สหกรณ์นิคม	-	1,700,000	1,800,000	1,900,000	2,000,000	ร้อยละของงบประมาณที่อุดหนุนอาหารเสริม (นม)	นักเรียนได้รับประทานอาหารเสริม (นม) ที่เหมาะสมและเพียงพอ	สำนักปลัด	

รายละเอียดโครงการพัฒนา

แผนพัฒนาท้องถิ่น (พ.ศ.2561-2565)

องค์การบริหารส่วนตำบลตะกุกเหนือ อำเภอวิภาวดี จังหวัดสุราษฎร์ธานี

ยุทธศาสตร์จังหวัดที่ 4 การพัฒนาสังคมปลอดภัย คุณภาพชีวิตที่ดี และมีศักยภาพที่แข็งแกร่ง

- ยุทธศาสตร์การพัฒนาของอปท.ในเขตจังหวัดที่ 5 ส่งเสริม พัฒนาคุณภาพชีวิต

2. ยุทธศาสตร์การพัฒนาการส่งเสริมคุณภาพชีวิต

2.2 แผนงานการศึกษา

ที่	โครงการ	วัตถุประสงค์	เป้าหมาย (ผลผลิตของโครงการ)	งบประมาณ					ตัวชี้วัด (KPI)	ผลลัพธ์ที่คาดว่าจะได้รับ	หน่วยงาน รับผิดชอบหลัก
				2561 บาท	2562 บาท	2563 บาท	2564 บาท	2565 บาท			
13	จัดงานวันเด็กแห่งชาติ	เพื่อให้เด็กได้มีขวัญและกำลังใจ, รู้สึกสนุกเพลิดเพลินในการร่วมกิจกรรม และเรียนรู้นอกสถานที่	จัดกิจกรรมสำหรับเด็กได้แก่ ประกวดหุ่นน้อยสุขภาพดี, หนูน้อยมารยาทงาม, การอ่านหนังสือ, หนูน้อยฟันสวย ฯลฯ	-	100,000	120,000	120,000	120,000	จำนวนกิจกรรมที่จัดให้เด็ก	เด็กมีขวัญและกำลังใจ, รู้สึกสนุกเพลิดเพลินในการร่วมกิจกรรม และเรียนรู้นอกสถานที่	สำนักปลัด
14	สืบสานภูมิปัญญาท้องถิ่น	เพื่อส่งเสริมให้นักเรียนได้ศึกษาภูมิปัญญาท้องถิ่น และสามารถนำความรู้ความสามารถไปประยุกต์ใช้ในชีวิตประจำวัน	จัดกิจกรรมสืบสานภูมิปัญญา ให้แก่นักเรียน	-	20,000	25,000	25,000	25,000	จำนวนเด็กนักเรียนที่เข้าร่วมกิจกรรม	นักเรียนได้ศึกษาภูมิปัญญาท้องถิ่นและสามารถนำความรู้ไปประยุกต์ใช้	สำนักปลัด

รายละเอียดโครงการพัฒนา  
แผนพัฒนาท้องถิ่น (พ.ศ.2561-2565)

องค์การบริหารส่วนตำบลตะกุกเหนือ อำเภอวิภาวดี จังหวัดสุราษฎร์ธานี

ยุทธศาสตร์จังหวัดที่ 4 การพัฒนาสังคมปลอดภัย คุณภาพชีวิตที่ดี และมีศักยภาพเชิงพื้นที่

- ยุทธศาสตร์การพัฒนาของอปท.ในเขตจังหวัดที่ 5 ส่งเสริม พัฒนาคุณภาพชีวิต

2. ยุทธศาสตร์การพัฒนาการส่งเสริมคุณภาพชีวิต

2.2 แผนงานการศึกษา

ที่	โครงการ	วัตถุประสงค์	เป้าหมาย (ผลผลิตของโครงการ)	งบประมาณ					ตัวชี้วัด (KPI)	ผลลัพธ์ที่คาดว่าจะได้รับ	หน่วยงาน รับผิดชอบหลัก	
				2561 บาท	2562 บาท	2563 บาท	2564 บาท	2565 บาท				
15	ส่งเสริมสถานเด็กและเยาวชน ตำบลตะกุกเหนือ	เพื่อส่งเสริมการพัฒนาของเด็กและเยาวชนในตำบล ให้มีความรู้ความสามารถ มีคุณธรรม จริยธรรม	สนับสนุนกิจกรรมของเด็ก และเยาวชน /กีฬอบรม	-	10,000	20,000	20,000	20,000	20,000	จำนวนกิจกรรมที่ สนับสนุน	เด็กและเยาวชนใน ตำบลให้มีความรู้ ความสามารถ คุณธรรม จริยธรรม	สำนักปลัด
16	ก่อสร้างโรงอาหาร ศพด. บ้านคลองไส	เพื่อให้ได้มีสถานที่ รับประทานอาหารที่ เหมาะสม และเพียงพอ	ก่อสร้างโรงอาหารขนาด 6x10เมตร	-	-	500,000	500,000	500,000	500,000	โรงอาหารที่ได้ มาตรฐาน	ได้มีสถานที่ รับประทานอาหาร ที่เหมาะสม และ เพียงพอ	สำนักปลัด

รายละเอียดโครงการพัฒนา

แผนพัฒนาท้องถิ่น (พ.ศ.2561-2565)

องค์การบริหารส่วนตำบลตะกุกเหนือ อำเภอวิภาวดี จังหวัดสุราษฎร์ธานี

ยุทธศาสตร์จังหวัดที่ 4 การพัฒนาสังคมปลอดภัย คุณภาพชีวิตที่ดี และมีศักยภาพในการแข่งขัน

- ยุทธศาสตร์การพัฒนาของอปท.ในเขตจังหวัดที่ 5 ส่งเสริม พัฒนาคุณภาพชีวิต

2. ยุทธศาสตร์การพัฒนาการส่งเสริมคุณภาพชีวิต

2.2 แผนงานการศึกษา

ที่	โครงการ	วัตถุประสงค์	เป้าหมาย (ผลผลิตของโครงการ)	งบประมาณ					ตัวชี้วัด (KPI)	ผลลัพธ์ที่คาดว่าจะได้รับ	หน่วยงาน รับผิดชอบหลัก
				2561 บาท	2562 บาท	2563 บาท	2564 บาท	2565 บาท			
17	ก่อสร้างโรงอาหาร ศพด.คลองมุย	เพื่อให้เด็กมีสถานที่ รับประทานอาหารที่ เหมาะสมและเพียงพอ	ก่อสร้างโรงอาหาร ขนาด 9x6 เมตร	400,000					โรงอาหารที่ได้ มาตรฐาน	เด็กมีสถานที่ รับประทานอาหารที่ เหมาะสม และ เพียงพอ	สำนักปลัด
18	ก่อสร้างรั้ว ศพด.บ้านคลอง วาย หมู่ที่ 7	เพื่อให้เด็กได้มีความ ปลอดภัยมากขึ้น และ เพื่อปรับปรุงภูมิทัศน์ ของ ศพด.บ้านท่าหนึง	ทำการก่อสร้างรั้ว ยาว 40 เมตร พร้อมประตู รั้ว กว้าง 3 เมตร สูง 1.50 ม.	-	-	-	-	200,000	ประตูรั้วที่ได้ มาตรฐาน	เด็กมีความ ปลอดภัยมากขึ้น	สำนักปลัด

รายละเอียดโครงการพัฒนา

แผนพัฒนาท้องถิ่น (พ.ศ.2561-2565)

องค์การบริหารส่วนตำบลตะกุกเหนือ อำเภอวิภาวดี จังหวัดสุราษฎร์ธานี

ยุทธศาสตร์จังหวัดที่ 4 การพัฒนาสังคมปลอดภัย คุณภาพชีวิตที่ดี และมีศักยภาพในการแข่งขัน

- ยุทธศาสตร์การพัฒนาของอปท.ในเขตจังหวัดที่ 5 ส่งเสริม พัฒนาคุณภาพชีวิต

2. ยุทธศาสตร์การพัฒนาการส่งเสริมคุณภาพชีวิต

2.2 แผนงานการศึกษา

ที่	โครงการ	วัตถุประสงค์	เป้าหมาย (ผลผลิตของโครงการ)	งบประมาณ					ตัวชี้วัด (KPI)	ผลลัพธ์ที่คาดว่าจะได้รับ	หน่วยงาน รับผิดชอบหลัก
				2561 บาท	2562 บาท	2563 บาท	2564 บาท	2565 บาท			
19	ปรับปรุงโรงพยาบาล ศูนย์ พัฒนาเด็กเล็กบ้านเทพ นิมิตร	เพื่อให้เด็กมีสถานที่ รับประทานอาหารที่ ถูกสุขอนามัย	ปรับปรุงโรงพยาบาล ขนาด 4x4 เมตร	-	300,000	-	-	-	โรงพยาบาล มาตรฐาน	ให้เด็กมีสถานที่ รับประทานอาหารที่ ถูกสุขอนามัย	สำนักปลัด
20	ติดตั้งอ่างล้างมือเพื่อหนูมี สุขอนามัยที่ดี ศูนย์พัฒนา เด็กเล็กบ้านคลองวาย	เพื่อให้เด็กได้มีที่ล้าง มือที่ถูกสุขอนามัย/ เพื่อให้เด็กมีจิตสำนึก รักความสะอาด	ติดตั้งอ่างล้างมือสำหรับ เด็ก จำนวน 4 ตัว	-	50,000	-	-	-	อ่างล้างมือที่ได้ มาตรฐาน	ให้เด็กได้มีที่ล้าง มือที่ถูก สุขอนามัย/ เพื่อให้เด็กมี จิตสำนึกรัก ความสะอาด	สำนักปลัด
รวม 20 โครงการ				-	3,520,000	4,455,000	4,785,000	4,905,000			

รายละเอียดโครงการพัฒนา

แผนพัฒนาท้องถิ่น (พ.ศ.2561-2565)

องค์การบริหารส่วนตำบลตะกอกเหนือ อำเภอวิภาวดี จังหวัดสุราษฎร์ธานี

ยุทธศาสตร์จังหวัดที่ 4 การพัฒนาสังคมปลอดภัย คุณภาพชีวิตที่ดี และมีศักยภาพในการแข่งขัน

- ยุทธศาสตร์การพัฒนาของอปท.ในเขตจังหวัดที่ 5 ส่งเสริม พัฒนาคุณภาพชีวิต

2. ยุทธศาสตร์การพัฒนาการส่งเสริมคุณภาพชีวิต

2.3 แผนงานการศาสนา วัฒนธรรมและนันทนาการ

ที่	โครงการ	วัตถุประสงค์	เป้าหมาย (ผลผลิตของโครงการ)	งบประมาณ					ตัวชี้วัด (KPI)	ผลสัมฤทธิ์ที่คาดว่าจะได้รับ	หน่วยงาน รับผิดชอบหลัก
				2561 บาท	2562 บาท	2563 บาท	2564 บาท	2565 บาท			
1	ส่งเสริมประเพณีชักพระ	เพื่อส่งเสริม สนับสนุน ศิลปะ ประเพณี และ วัฒนธรรมท้องถิ่นอันดีให้ วัฒนธรรมท้องถิ่นอันดีให้ คงอยู่คู่ชาวอำเภอวิภาวดี และจังหวัดสุราษฎร์ธานี สืบไป	สนับสนุนการจัดกิจกรรม เพื่อเข้าร่วมประเพณีชัก พระของชาวจังหวัดสุ ราษฎร์ธานี	-	-	30,000	30,000	30,000	จำนวนผู้เข้าร่วม กิจกรรมชักพระ ประเพณี	ได้ร่วมกันอนุรักษ์ ศิลปะ ประเพณี และ วัฒนธรรมท้องถิ่นอันดี ให้คงอยู่คู่ชาวอำเภอ วิภาวดีและชาวจังหวัด สุราษฎร์ธานีสืบไป	สำนักปลัด
2	จัดการแข่งขันกีฬา อบต.ตะกอกเหนือ	เพื่อส่งเสริมการออกกำลังกายและใช้เวลาว่างให้เกิด ประโยชน์ และช่วยสร้าง ความปรองดอง สมานฉันท์	จัดกิจกรรมแข่งขันกีฬา ระดับตำบล 1 ครั้ง/ปี	-	120,000	120,000	120,000	120,000	จำนวนทีมที่เข้าร่วม การแข่งขัน	ประชาชนได้ออกกำลังกายและใช้เวลาว่างให้ เกิดประโยชน์และช่วย สร้างความปรองดอง สมานฉันท์	สำนักปลัด

รายละเอียดโครงการพัฒนา

แผนพัฒนาท้องถิ่น (พ.ศ.2561-2565)

องค์การบริหารส่วนตำบลตะกุกเหนือ อำเภอวิภาวดี จังหวัดสุราษฎร์ธานี

ยุทธศาสตร์จังหวัดที่ 4 การพัฒนาสังคมปลอดภัย คุณภาพชีวิตที่ดี และมีศักยภาพในการแข่งขัน

- ยุทธศาสตร์การพัฒนาของอปท.ในเขตจังหวัดที่ 5 ส่งเสริม พัฒนาคุณภาพชีวิต

2. ยุทธศาสตร์การพัฒนาการส่งเสริมคุณภาพชีวิต

2.3 แผนงานการศาสนา วัฒนธรรมและนันทนาการ

ที่	โครงการ	วัตถุประสงค์	เป้าหมาย (ผลผลิตของโครงการ)	งบประมาณ					ตัวชี้วัด (KPI)	ผลลัพธ์ที่คาดว่าจะได้รับ	หน่วยงาน รับผิดชอบหลัก
				2561 บาท	2562 บาท	2563 บาท	2564 บาท	2565 บาท			
3	จัดส่งนักกีฬาเข้าร่วมการแข่งขันกีฬาระดับอำเภอ/จังหวัด/อื่นๆ	เพื่อส่งเสริมการออกกำลังกายและใช้เวลาว่างให้เกิดประโยชน์ และช่วยสร้างความปรองดอง สมานฉันท์	จัดส่งนักกีฬาเข้าร่วมการแข่งขันกีฬาระดับต่างๆ	-	50,000	50,000	50,000	50,000	จำนวนผู้เข้าร่วมการแข่งขัน	ประชาชนได้ออกกำลังกายและใช้เวลาว่างให้เกิดประโยชน์และช่วยสร้างความปรองดอง สมานฉันท์	สำนักงานปลัด
4	จัดการแข่งขันกีฬาศูนย์พัฒนาเด็กเล็ก	เพื่อส่งเสริมความสามารถด้านกีฬาของเด็กระดับปฐมวัย และส่งเสริมให้เด็กรักกีฬา	จัดกิจกรรมแข่งขันกีฬา - กีฬาไทย ศพด.ทั้ง 5 ศูนย์	-	40,000	40,000	40,000	40,000	จำนวนผู้เข้าร่วมการแข่งขัน	เด็กได้แสดงความสามารถด้านกีฬา และมีใจรักด้านกีฬา มากขึ้น	สำนักงานปลัด

รายละเอียดโครงการพัฒนา

แผนพัฒนาท้องถิ่น (พ.ศ.2561-2565)

องค์การบริหารส่วนตำบลตะกอกเหนือ อำเภอวิภาวดี จังหวัดสุราษฎร์ธานี

ยุทธศาสตร์จังหวัดที่ 4 การพัฒนาสังคมปลอดภัย คุณภาพชีวิตที่ดี และมีศักยภาพในการแข่งขัน

- ยุทธศาสตร์การพัฒนาของอบท.ในเขตจังหวัดที่ 5 ส่งเสริม พัฒนาคุณภาพชีวิต

2. ยุทธศาสตร์การพัฒนาการส่งเสริมคุณภาพชีวิต

2.3 แผนงานการศาสนา วัฒนธรรมและนันทนาการ

ที่	โครงการ	วัตถุประสงค์	เป้าหมาย (ผลผลิตของโครงการ)	งบประมาณ					ตัวชี้วัด (KPI)	ผลลัพธ์ที่คาดว่าจะ จะได้รับ	หน่วยงาน รับผิดชอบหลัก
				2561 บาท	2562 บาท	2563 บาท	2564 บาท	2565 บาท			
5	จัดงานประเพณีวันลอยกระทง	เพื่อให้ประชาชนได้ ร่วมกันอนุรักษ์ สืบสาน วัฒนธรรมประเพณีไทย	จัดงานประเพณีลอย กระทงในเดือนพฤศจิกายน	-	130,000	150,000	150,000	150,000	ร้อยละของความพึง พอใจของผู้เข้าร่วมงาน	ประชาชนได้ร่วมกัน อนุรักษ์ สืบสาน วัฒนธรรมประเพณีไทย	สำนักปลัด
รวม 5 โครงการ				-	340,000	390,000	390,000	390,000			

รายละเอียดโครงการพัฒนา

แผนพัฒนาท้องถิ่น (พ.ศ.2561-2565)

องค์การบริหารส่วนตำบลตะกอกเหนือ อำเภอวิภาวดี จังหวัดสุราษฎร์ธานี

ยุทธศาสตร์จังหวัดที่ 4 การพัฒนาสังคมปลอดภัย คุณภาพชีวิตที่ดี และมีศักยภาพในการแข่งขัน

- ยุทธศาสตร์การพัฒนาของอปท.ในเขตจังหวัดที่ 5 ส่งเสริม พัฒนาคุณภาพชีวิต

2. ยุทธศาสตร์การพัฒนาการส่งเสริมคุณภาพชีวิต

2.4 แผนงานและชุมชน

ที่	โครงการ	วัตถุประสงค์	เป้าหมาย (ผลผลิตของโครงการ)	งบประมาณ					ตัวชี้วัด (KPI)	ผลลัพธ์ที่คาดว่าจะได้รับ	หน่วยงาน รับผิดชอบหลัก
				2561 บาท	2562 บาท	2563 บาท	2564 บาท	2565 บาท			
1	ปรับปรุงภูมิทัศน์บริเวณสะพานสิริฤทธิยานุรักษ์ หมู่ที่ 1 บ้านท่ามหญิง	1.เพื่อให้มีภูมิทัศน์ที่สวยงาม 2.เพื่อจัดให้มีสถานที่พักผ่อนหย่อนใจ	ทาสีสะพาน,ประดับตกแต่งไฟ,ปลูกต้นไม้บริเวณสะพาน ฯลฯ	300,000	300,000	300,000			รายการที่ได้รับบริการปรับปรุง	1.ประชาชนมีภูมิทัศน์ที่สวยงาม 2 ประชาชนมีสถานที่พักผ่อนหย่อนใจ	กองช่าง
2	ก่อสร้างลานกีฬาถนนประชาชน หมู่ที่ 1 บ้านท่ามหญิง	เพื่อให้มีลานกีฬาในหมู่บ้านสำหรับให้ประชาชนได้ใช้ออกกำลังกาย	ก่อสร้างลานกีฬาถนนประชาชน หมู่ที่ 1	-	-	-	300,000	300,000	ขนาดลานกีฬา	มีลานกีฬาในหมู่บ้านสำหรับให้ประชาชนได้ใช้ออกกำลังกาย	กองช่าง

รายละเอียดโครงการพัฒนา

แผนพัฒนาท้องถิ่น (พ.ศ.2561-2565)

องค์การบริหารส่วนตำบลตะกุกเหนือ อำเภอวิภาวดี จังหวัดสุราษฎร์ธานี

ยุทธศาสตร์จังหวัดที่ 4 การพัฒนาสังคมปลอดภัย คุณภาพชีวิตที่ดี และมีศักยภาพในการแข่งขัน

- ยุทธศาสตร์การพัฒนาของอปท.ในเขตจังหวัดที่ 5 ส่งเสริม พัฒนาคุณภาพชีวิต

2. ยุทธศาสตร์การพัฒนาการส่งเสริมคุณภาพชีวิต

2.4 แผนงานและชุมชน

ที่	โครงการ	วัตถุประสงค์	เป้าหมาย (ผลผลิตของโครงการ)	งบประมาณ					ตัวชี้วัด (KPI)	ผลลัพธ์ที่คาดว่าจะได้รับ	หน่วยงาน รับผิดชอบหลัก
				2561 บาท	2562 บาท	2563 บาท	2564 บาท	2565 บาท			
3	ปรับปรุงต่อเติมศาลาหมู่บ้าน หมู่ที่ 3 บ้านตะกุก	เพื่อให้สถานที่สำหรับประชุมหรือจัดกิจกรรมภายในหมู่บ้านมีความสะดวก และเหมาะสมมากขึ้น	ปรับปรุง/ต่อเติมอาคารเดิม ปูกระเบื้อง ติดตั้งฝ้าเพดาน และติดตั้งระบบไฟฟ้าภายในอาคาร	-	-	500,000	500,000	500,000	จำนวนครั้งในการใช้สถานที่	สถานที่สำหรับประชุมหรือจัดกิจกรรมภายในหมู่บ้านมีความสะดวก และเหมาะสมมากขึ้น	กองช่าง
4	ก่อสร้างลานเอนกประสงค์ หมู่ที่ 5 บ้านเขี้ยวขวัญ	เพื่อให้ประชาชนจัดกิจกรรมภายในหมู่บ้าน	ก่อสร้างลาน คสล. กว้าง 7 เมตร ยาว 25 เมตร	500,000	500,000				ลานกิจกรรมที่ได้มาตรฐาน จำนวน 1 แห่ง	ประชาชนได้มีสถานที่ในการจัดกิจกรรมต่างๆ	กองช่าง
5	ก่อสร้างสนามกีฬาหมู่บ้าน บริเวณศาลาหมู่บ้าน หมู่ที่ 5 บ้านเขี้ยวขวัญ	เพื่อให้มีสถานที่สำหรับการออกกำลังกาย	ก่อสร้างสนามกีฬาหมู่ที่ 5 เทพนครส.หรือปรับพื้นดิน ขนาด 25 x 50 เมตร	-	-	-	350,000	350,000	สนามกีฬาที่ได้มาตรฐาน	สถานที่สำหรับการออกกำลังกาย	กองช่าง

รายละเอียดโครงการพัฒนา

แผนพัฒนาท้องถิ่น (พ.ศ.2561-2565)

องค์การบริหารส่วนตำบลตะกุกเหนือ อำเภอภักดี จังหวัดสุราษฎร์ธานี

ยุทธศาสตร์จังหวัดที่ 4 การพัฒนาสังคมปลอดภัย คุณภาพชีวิตที่ดี และมีศักยภาพที่ จังหวัดสุราษฎร์ธานี

- ยุทธศาสตร์การพัฒนาของอปท.ในเขตจังหวัดที่ 5 ส่งเสริม พัฒนาคุณภาพชีวิต

2. ยุทธศาสตร์การพัฒนาการส่งเสริมคุณภาพชีวิต

2.4 แผนงานเฉพาะและชุมชน

ที่	โครงการ	วัตถุประสงค์	เป้าหมาย (ผลผลิตของโครงการ)	งบประมาณ					ตัวชี้วัด (KPI)	ผลลัพธ์ที่คาดว่าจะได้รับ	หน่วยงาน รับผิดชอบหลัก
				2561 บาท	2562 บาท	2563 บาท	2564 บาท	2565 บาท			
6	ปรับปรุงต่อเติมศาลา อเนกประสงค์ หมู่ที่ 6 บ้านเขมา	เพื่อให้สถานที่สำหรับ ประชุมหรือจัดกิจกรรม ภายในหมู่บ้านมีความ สะดวก และเหมาะสม มากขึ้น	ต่อเติมจากอาคารเดิม กว้าง 3.50 เมตร ยาว 15 เมตร, ปูกระเบื้อง ขนาด 12 x 18 เมตร, ติดตั้งฝ้าเพดาน และ ติดตั้งระบบไฟฟ้าภายใน อาคาร พิกัดจุดเริ่มต้น N 09°14.109° E 098°55.588°	-	500,000	500,000	500,000	500,000	จำนวนครั้งใน การใช้สถานที่	สถานที่สำหรับ ประชุมหรือจัด กิจกรรมภายใน หมู่บ้านมีความ สะดวก และ เหมาะสมมากขึ้น	กองช่าง
7	ปรับปรุงต่อเติมศาลาหมู่บ้าน หมู่ ที่ 9 บ้านบางมะ	เพื่อให้สถานที่สำหรับ ประชุมหรือจัดกิจกรรม ภายในหมู่บ้านมีความ สะดวก และเหมาะสม มากขึ้น	ปรับปรุง/ต่อเติมอาคาร เดิม/โครงสร้างคา ปู กระเบื้อง ติดตั้งฝ้า เพดาน และติดตั้งระบบ ไฟฟ้าภายในอาคาร	-	500,000	500,000	500,000	500,000	จำนวนครั้งใน การใช้สถานที่	สถานที่สำหรับ ประชุมหรือจัด กิจกรรมภายใน หมู่บ้านมีความ สะดวก และ เหมาะสมมากขึ้น	กองช่าง

รายละเอียดโครงการพัฒนา

แผนพัฒนาท้องถิ่น (พ.ศ.2561-2565)

องค์การบริหารส่วนตำบลตะกุกเหนือ อำเภอวิภาวดี จังหวัดสุราษฎร์ธานี

ยุทธศาสตร์จังหวัดที่ 4 การพัฒนาสังคมปลอดภัย คุณภาพชีวิตที่ดี และมีศักยภาพในการแข่งขัน

- ยุทธศาสตร์การพัฒนาของอปท. ในเขตจังหวัดที่ 5 สงเสริม พัฒนาคุณภาพชีวิต

2. ยุทธศาสตร์การพัฒนาการส่งเสริมคุณภาพชีวิต

2.4 แผนงานเฉพาะและชุมชน

ที่	โครงการ	วัตถุประสงค์	เป้าหมาย (ผลผลิตของโครงการ)	งบประมาณ					ตัวชี้วัด (KPI)	ผลลัพธ์ที่คาดว่าจะได้รับ	หน่วยงาน รับผิดชอบหลัก	
				2561 บาท	2562 บาท	2563 บาท	2564 บาท	2565 บาท				
8	ก่อสร้างลานกิจกรรม ศาลาหมู่บ้าน หมู่ที่ 11 บ้านเทพนิมิตร์	เพื่อให้ประชาชนมี สถานที่ในการจัด กิจกรรม	ก่อสร้างลาน คสล. ขนาดกว้าง 15 ม. ยาว 25 เมตร			300,000			300,000	ขนาดลาน กิจกรรม	ประชาชนมีลาน กิจกรรมสำหรับ ทำกิจกรรม ร่วมกันภายใน หมู่บ้าน	กองช่าง
9	ก่อสร้าง/ปรับปรุงลานกีฬา หมู่บ้าน หมู่ที่ 11 บ้านเทพนิมิตร์	เพื่อให้เด็ก เยาวชน และประชาชน ใช้เป็น สถานที่ออกกำลังกาย	ปรับปรุงลานกีฬาขนาด กว้าง 50 เมตร ยาว 100 เมตร โดยการเกรด บดอัดพื้นผิว ปลูกหญ้า และสร้างประตูฟุตบอล			-	350,000		350,000	ลานกีฬาที่ได้ มาตรฐาน	เด็ก เยาวชน และ ประชาชน ใช้เป็น สถานที่ออกกำลังกาย	กองช่าง

รายละเอียดโครงการพัฒนา

แผนพัฒนาท้องถิ่น (พ.ศ.2561-2565)

องค์การบริหารส่วนตำบลตะกุกเหนือ อำเภอวิภาวดี จังหวัดสุราษฎร์ธานี

ยุทธศาสตร์จังหวัดที่ 4 การพัฒนาสังคมปลอดภัย คุณภาพชีวิตที่ดี และมีศักยภาพใน การแข่งขัน

- ยุทธศาสตร์การพัฒนาของอปท. ในเขตจังหวัดที่ 5 ส่งเสริม พัฒนาคุณภาพชีวิต

2. ยุทธศาสตร์การพัฒนาการส่งเสริมคุณภาพชีวิต

2.4 แผนงานคณะและชุมชน

ที่	โครงการ	วัตถุประสงค์	เป้าหมาย (ผลผลิตของโครงการ)	งบประมาณ					ตัวชี้วัด (KPI)	ผลลัพธ์ที่คาดว่าจะได้รับ	หน่วยงาน รับผิดชอบหลัก
				2561 บาท	2562 บาท	2563 บาท	2564 บาท	2565 บาท			
10	ก่อสร้างศาลาเอนกประสงค์ หมู่ที่ 11 บ้านเทพนิมิตร์	เพื่อให้ประชาชนได้จัดกิจกรรม, พิธีสำคัญ และให้ประชาชนในพื้นที่ใกล้เคียงได้จัดกิจกรรมด้วย	ก่อสร้างอาคาร ขนาด 15x30 เมตร พร้อมระบบไฟฟ้า	2561 บาท	2562 บาท	2563 บาท	2564 บาท	2565 บาท	อาคาร เอนกประสงค์ ที่ได้มาตรฐาน	ประชาชนมี สถานที่จัด กิจกรรม, พิธี สำคัญและ ประชาชนในพื้นที่ ใกล้เคียงได้จัด กิจกรรมด้วย	กองช่าง
11	ปรับปรุงภูมิทัศน์บริเวณหน้าหัวสะพาน หมู่ที่ 12 บ้านห้วยสะพาน	เพื่ออำนวยความสะดวกแก่ผู้มาใช้ และผู้ที่มีฝักฝอนหย่อนใจ	ก่อสร้างทางเท้า ที่นั่ง พักผ่อน จัดสวน พักจุดเริ่มต้น				500,000	500,000	จำนวนผู้ใช้ บริการ	อำนวยความสะดวกแก่ผู้มาใช้ น้ำและผู้ที่มาฝัก ฝอนหย่อนใจ	กองช่าง

รายละเอียดโครงการพัฒนา

แผนพัฒนาท้องถิ่น (พ.ศ.2561-2565)

องค์การบริหารส่วนตำบลตะกุกเหนือ อำเภอวิภาวดี จังหวัดสุราษฎร์ธานี

ยุทธศาสตร์จังหวัดที่ 4 การพัฒนาสังคมปลอดภัย คุณภาพชีวิตที่ดี และมีศักยภาพในการแข่งขัน

- ยุทธศาสตร์การพัฒนาของอปท. ในเขตจังหวัดที่ 5 ส่งเสริม พัฒนาคุณภาพชีวิต

2. ยุทธศาสตร์การพัฒนาการส่งเสริมคุณภาพชีวิต

2.4 แผนงานคณะและชุมชน

ที่	โครงการ	วัตถุประสงค์	เป้าหมาย (ผลผลิตของโครงการ)	งบประมาณ					ตัวชี้วัด (KPI)	ผลลัพธ์ที่คาดว่าจะได้รับ	หน่วยงาน รับผิดชอบหลัก
				2561 บาท	2562 บาท	2563 บาท	2564 บาท	2565 บาท			
12	ก่อสร้างลานกีฬาอเนกประสงค์ ประจำหมู่บ้าน หมู่ที่ 13 บ้าน คลองมุย	เพื่อให้มีลานกีฬาใน หมู่บ้านสำหรับให้ ประชาชนได้ใช้ออก กำลังกาย	ก่อสร้างลานกีฬา อเนกประสงค์ หมู่ที่ 13	-	-	300,000	300,000	300,000	ขนาดลาน กีฬาที่ได้ มาตรฐาน	มีลานกีฬาใน หมู่บ้านสำหรับให้ ประชาชนได้ใช้ ออกกำลังกาย	กองช่าง
13	ก่อสร้างลานกีฬาอเนกประสงค์ ภายในหมู่บ้าน หมู่ที่ 14 บ้านวัง ลาน	เพื่อให้มีลานกีฬาใน หมู่บ้านสำหรับให้ ประชาชนได้ใช้ออก กำลังกาย	ก่อสร้างลานกีฬา อเนกประสงค์ หมู่ที่ 14	-	-	300,000	300,000	300,000	ขนาดลาน กีฬาที่ได้ มาตรฐาน	มีลานกีฬาใน หมู่บ้านสำหรับให้ ประชาชนได้ใช้ ออกกำลังกาย	กองช่าง
14	ปรับปรุงภูมิทัศน์หน้าบ้านบางใต้ หมู่ที่ 16 บ้านบางใต้	เพื่อให้ประชาชนได้มี น้ำมาอุปโภค บริโภค โดยสะดวก	ปรับปรุงหน้า ก่อสร้างห้องน้ำ, ทางเดินเท้า, ป้ายชื่อ, จุดนั่งพัก ฯลฯ	-	-	500,000	500,000	500,000	จำนวนผู้ใช้ บริการ	ประชาชนได้นำ น้ำมาอุปโภค บริโภค โดยสะดวก	กองช่าง

ผ.02

รายละเอียดโครงการพัฒนา

แผนพัฒนาท้องถิ่น (พ.ศ.2561-2565)

องค์การบริหารส่วนตำบลตะกุกเหนือ อำเภอวิภาวดี จังหวัดสุราษฎร์ธานี

ยุทธศาสตร์จังหวัดที่ 4 การพัฒนาสังคมปลอดภัย คุณภาพชีวิตที่ดี และมีศักยภาพในการแข่งขัน

- ยุทธศาสตร์การพัฒนาของอปท.ในเขตจังหวัดที่ 5 ส่งเสริม พัฒนาคุณภาพชีวิต

2. ยุทธศาสตร์การพัฒนาการส่งเสริมคุณภาพชีวิต

2.4 แผนงานคณะและชุมชน

ที่	โครงการ	วัตถุประสงค์	เป้าหมาย (ผลผลิตของโครงการ)	งบประมาณ					ตัวชี้วัด (KPI)	ผลลัพธ์ที่คาดว่าจะได้รับ	หน่วยงาน รับผิดชอบหลัก	
				2561 บาท	2562 บาท	2563 บาท	2564 บาท	2565 บาท				
15	ก่อสร้าง/ปรับปรุง ลานกีฬา หมู่ที่ 16	เพื่อให้มีลานกีฬา ประจำหมู่บ้านและส่วนร่วมสำหรับให้ประชาชนใช้ออกกำลังกาย	ก่อสร้าง/ปรับปรุง ลานกีฬาหมู่บ้าน ม.16	-	-	-	500,000	500,000	500,000	ลานกีฬาที่ได้รับบริการ ก่อสร้าง/ปรับปรุง	มีลานกีฬาประจำหมู่บ้านและมีพื้นที่ส่วนรวมสำหรับให้ประชาชนใช้ออกกำลังกาย	กองช่าง
16	จัดสร้างสิ่งอำนวยความสะดวกขั้นพื้นฐานสำหรับคนพิการ	เพื่ออำนวยความสะดวกในการดำเนินชีวิตของคนพิการ	จัดทำ/จัดสร้างสิ่งอำนวยความสะดวก สำหรับคนพิการ เช่น ห้องน้ำ ทางลาด ที่จอดรถ ป้ายสัญลักษณ์ ฯลฯ	-	-	200,000	200,000	200,000	จำนวนสิ่งอำนวยความสะดวกที่จัดทำ	ผู้มาติดต่อราชการ และผู้พิการได้รับความสะดวก	สำนักปลัด	

รายละเอียดโครงการพัฒนา

แผนพัฒนาท้องถิ่น (พ.ศ.2561-2565)

องค์การบริหารส่วนตำบลตะกุกเหนือ อำเภอวิภาวดี จังหวัดสุราษฎร์ธานี

ยุทธศาสตร์จังหวัดที่ 4 การพัฒนาสังคมปลอดภัย คุณภาพชีวิตที่ดี และมีศักยภาพในการแข่งขัน

- ยุทธศาสตร์การพัฒนาของอปท. ในเขตจังหวัดที่ 5 ส่งเสริม พัฒนาคุณภาพชีวิต

2. ยุทธศาสตร์การพัฒนาการส่งเสริมคุณภาพชีวิต

2.4 แผนงานและชุมชน

ที่	โครงการ	วัตถุประสงค์	เป้าหมาย (ผลผลิตของโครงการ)	งบประมาณ					ตัวชี้วัด (KPI)	ผลลัพธ์ที่คาดว่าจะได้รับ	หน่วยงาน รับผิดชอบหลัก
				2561 บาท	2562 บาท	2563 บาท	2564 บาท	2565 บาท			
17	ก่อสร้างห้องน้ำ ศูนย์ส่งเสริมและพัฒนาคูณภาพชีวิตผู้สูงอายุ อบต.ตะกุกเหนือ	เพื่ออำนวยความสะดวกให้แก่ผู้มาใช้บริการ/ผู้สูงอายุ	ก่อสร้างห้องน้ำ จำนวน 4 ห้อง	500,000	500,000	500,000	500,000	500,000	จำนวนห้องน้ำที่ได้	ประชาชน และผู้มาใช้บริการ/ผู้สูงอายุได้รับความสะดวก	สำนักปลัด
18	ปรับปรุงภูมิทัศน์ ลานกีฬา อบต.ตะกุกเหนือ	เพื่อสร้างบรรยากาศที่ดีแก่ประชาชนผู้มารับบริการ	โดยการเทพื้นคอนกรีต.บริเวณโดยรอบลานกีฬา พร้อมระบบไฟฟ้า			500,000	500,000	500,000	จำนวนรายการที่ได้ทำ	สร้างบรรยากาศที่ดีแก่ประชาชนผู้มารับบริการ	กองช่าง
19	ก่อสร้างป้าย อบต. พร้อมรั้วคอนกรีตเสริมเหล็ก	เพื่อสร้างบรรยากาศที่ดีแก่ประชาชนผู้มารับบริการ	ป้าย อบต. สูง 2x5 เมตร รั้ว สูง 1.80 เมตร ยาว 55 เมตร			500,000	500,000		จำนวนรายการที่ได้ทำ	สร้างบรรยากาศที่ดีแก่ประชาชนผู้มารับบริการ	กองช่าง

รายละเอียดโครงการพัฒนา

แผนพัฒนาท้องถิ่น (พ.ศ.2561-2565)

องค์การบริหารส่วนตำบลตะกุกเหนือ อำเภอวิภาวดี จังหวัดสุราษฎร์ธานี

ยุทธศาสตร์จังหวัดที่ 4 การพัฒนาสังคมปลอดภัย คุณภาพชีวิตที่ดี และมีศักยภาพในการแข่งขัน

- ยุทธศาสตร์การพัฒนาของอปท.ในเขตจังหวัดที่ 5 ส่งเสริม พัฒนาคุณภาพชีวิต

2. ยุทธศาสตร์การพัฒนาการส่งเสริมคุณภาพชีวิต

2.4 แผนงานเฉพาะและชุมชน

ที่	โครงการ	วัตถุประสงค์	เป้าหมาย (ผลผลิตของโครงการ)	งบประมาณ					ตัวชี้วัด (KPI)	ผลลัพธ์ที่คาดว่าจะได้รับ	หน่วยงาน รับผิดชอบหลัก
				2561 บาท	2562 บาท	2563 บาท	2564 บาท	2565 บาท			
20	ปรับปรุงภูมิทัศน์ อบต.ตะกุกเหนือ	เพื่อสร้างบรรยากาศที่ดี แก่ประชาชนผู้มารับ บริการ	โดยการเทศมณฑล. บริเวณอาคารต่างๆ,สร้าง รางระบายน้ำ คสล.,จัดทำ รั้วบริเวณ, จัดทำที่นั่งพัก สำหรับประชาชนผู้มารับ รับบริการ ฯลฯ พิกัด N 09° 23' 79" E 098° 97' 83"	500,000					จำนวน รายการที่ได้ทำ	สร้างบรรยากาศที่ ดีแก่ประชาชนผู้ มารับบริการ	กองช่าง

รายละเอียดโครงการพัฒนา

แผนพัฒนาท้องถิ่น (พ.ศ.2561-2565)

องค์การบริหารส่วนตำบลตะกอกเหนือ อำเภอวิภาวดี จังหวัดสุราษฎร์ธานี

ยุทธศาสตร์จังหวัดที่ 4 การพัฒนาสังคมปลอดภัย คุณภาพชีวิตที่ดี และมีศักยภาพในก้าวสู่ประชาคมอาเซียน

- ยุทธศาสตร์การพัฒนาของอปท.ในเขตจังหวัดที่ 5 ส่งเสริม พัฒนาคุณภาพชีวิต

2. ยุทธศาสตร์การพัฒนาการส่งเสริมคุณภาพชีวิต

2.4 แผนงานและชุมชน

ที่	โครงการ	วัตถุประสงค์	เป้าหมาย (ผลผลิตของโครงการ)	งบประมาณ					ตัวชี้วัด (KPI)	ผลลัพธ์ที่คาดว่าจะได้รับ	หน่วยงาน รับผิดชอบหลัก
				2561 บาท	2562 บาท	2563 บาท	2564 บาท	2565 บาท			
21	ปรับปรุงสวนสุขภาพ อบต.ตะกอกเหนือ	1.เพื่อปรับปรุงสวน สุขภาพให้ประชาชนได้ ออกกำลังกาย 2.เพื่อจัดให้มีสถานที่ พักผ่อนหย่อนใจ	ปรับปรุงห้องน้ำ ทางเดิน และอื่น ๆ ที่จำเป็น	-	500,000	500,000	500,000	500,000	รายการที่ ได้รับการ ปรับปรุง	1.ประชาชนมี สถานที่ออกกำลังกาย 2.ประชาชนมี สถานที่พักผ่อน หย่อนใจ	กองช่าง
รวม 21 โครงการ				-	1,800,000	4,800,000	6,700,000	6,100,000			



รายละเอียดโครงการพัฒนา

แผนพัฒนาท้องถิ่น (พ.ศ.2561-2565)

องค์การบริหารส่วนตำบลตะกุกเหนือ อำเภอวิภาวดี จังหวัดสุราษฎร์ธานี

ยุทธศาสตร์จังหวัดที่ 4 การพัฒนาสังคมปลอดภัย คุณภาพชีวิตที่ดี และมีศักยภาพในการแข่งขัน

- ยุทธศาสตร์การพัฒนาของอปท. ในเขตจังหวัดที่ 5 ส่งเสริม พัฒนาคุณภาพชีวิต

2. ยุทธศาสตร์การพัฒนาการส่งเสริมคุณภาพชีวิต

2.5 แผนงานกลาง

ที่	โครงการ	วัตถุประสงค์	เป้าหมาย (ผลผลิตของโครงการ)	งบประมาณ					ตัวชี้วัด (KPI)	ผลลัพธ์ที่คาดว่าจะได้รับ	หน่วยงานรับผิดชอบหลัก
				2561 บาท	2562 บาท	2563 บาท	2564 บาท	2565 บาท			
2	จ่ายเบี้ยยังชีพผู้สูงอายุ	เพื่อรองรับการสงเคราะห์ เบี้ยยังชีพผู้สูงอายุ ให้แก่ผู้สูงอายุที่แพทย์ได้รับรองและทำการวินิจฉัย วินิจฉัยแล้วและมีความ เป็นอยู่ยากจน หรือถูกทอดทิ้งขาดผู้ดูแลดูแล ไม่สามารถประกอบอาชีพ อาชีพเลี้ยงตนเองได้ โดยผู้สูงอายุจะได้รับความช่วยเหลือ	ผู้สูงอายุที่แพทย์ได้รับรองและทำการวินิจฉัยแล้วและมีความเป็นอยู่ยากจน หรือถูกทอดทิ้งขาดผู้ดูแลดูแล ไม่สามารถประกอบอาชีพเลี้ยงตนเองได้ โดยผู้สูงอายุที่แพทย์ได้แสดง ความจำเป็นโดยการขึ้นทะเบียน	-	30,000	36,000	42,000	45,000	ร้อยละของผู้รับ เบี้ยยังชีพผู้สูงอายุ เอดส์จากจำนวนผู้ที่ ได้มาขึ้นทะเบียน	สำนักงานหลัก	

รายละเอียดโครงการพัฒนา  
แผนพัฒนาท้องถิ่น (พ.ศ.2561-2565)  
องค์การบริหารส่วนตำบลฤกษ์เหนือ อำเภอวิภาวดี จังหวัดสุราษฎร์ธานี

ยุทธศาสตร์จังหวัดที่ 4 การพัฒนาสังคมปลอดภัย คุณภาพชีวิตที่ดี และมีศักยภาพในการแข่งขัน

- ยุทธศาสตร์การพัฒนาของอปท. ในเขตจังหวัดที่ 5 ส่งเสริม พัฒนาคุณภาพชีวิต

2. ยุทธศาสตร์การพัฒนาการส่งเสริมคุณภาพชีวิต

2.5 แผนงานกลาง

ที่	โครงการ	วัตถุประสงค์	เป้าหมาย (ผลผลิตของโครงการ)	งบประมาณ					ตัวชี้วัด (KPI)	ผลลัพธ์ที่คาดว่าจะได้รับ	หน่วยงาน รับผิดชอบหลัก
				2561 บาท	2562 บาท	2563 บาท	2564 บาท	2565 บาท			
3	จ่ายเบี้ยยังชีพผู้สูงอายุ	เพื่อรองรับการจัดสวัสดิการให้แก่ผู้สูงอายุที่มีอายุ 60 ปีบริบูรณ์ขึ้นไป ที่มีคุณสมบัตินับรวมบิดามารดาตามระเบียบกระทรวงมหาดไทยว่าด้วยหลักเกณฑ์การจ่ายเงินเบี้ยยังชีพผู้สูงอายุขององค์กรปกครองส่วนท้องถิ่น พ.ศ. 2552 และได้ขึ้นทะเบียนขึ้นทะเบียนขอรับเงินเบี้ยยังชีพรายเดือนแบบขั้นบันได	ผู้สูงอายุที่มี อายุ 60 ปีบริบูรณ์ขึ้นไป ที่มีคุณสมบัตินับรวมบิดามารดาตามระเบียบกระทรวงมหาดไทยว่าด้วยหลักเกณฑ์การจ่ายเงินเบี้ยยังชีพผู้สูงอายุขององค์กรปกครองส่วนท้องถิ่น พ.ศ. 2552 และได้ขึ้นทะเบียนขึ้นทะเบียนขอรับเงินเบี้ยยังชีพรายเดือนแบบขั้นบันได	-	7,707,600	9,000,000	9,500,000	10,000,000	ร้อยละของผู้รับเบี้ยยังชีพผู้สูงอายุจากจำนวนผู้ที่เข้ามาขึ้นทะเบียน	ผู้สูงอายุความ เป็นอยู่ที่ดีขึ้น	สำนักปลัด
รวม 3 โครงการ				-	9,037,600	10,436,000	11,142,000	11,845,000			

รายละเอียดโครงการพัฒนา

แผนพัฒนาท้องถิ่น (พ.ศ.2561-2565)

องค์การบริหารส่วนตำบลตะกุกเหนือ อำเภอวิภาวดี จังหวัดสุราษฎร์ธานี

ยุทธศาสตร์จังหวัดที่ 4 การพัฒนาสังคมปลอดภัย คุณภาพชีวิตที่ดี และมีศักยภาพ และมีศักยภาพในการแข่งขัน

- ยุทธศาสตร์การพัฒนาของอปท.ในเขตจังหวัดที่ 5 ส่งเสริม พัฒนาคณะภาพชีวิต

2. ยุทธศาสตร์การพัฒนาการส่งเสริมคุณภาพชีวิต

2.6 แผนงานสาธารณสุข

ที่	โครงการ	วัตถุประสงค์	เป้าหมาย (ผลผลิตของโครงการ)	งบประมาณ					ตัวชี้วัด (KPI)	ผลลัพธ์ที่คาดว่าจะได้รับ	หน่วยงาน รับผิดชอบหลัก
				2561 บาท	2562 บาท	2563 บาท	2564 บาท	2565 บาท			
1	ป้องกันและควบคุมโรคติดต่อ	เพื่อให้ประชาชนรู้วิธีการป้องกันและควบคุมรวมถึงมีส่วนร่วมในการป้องกันโรค	จัดอบรมให้ความรู้, ณรงค์, จัดซื้อวัสดุอุปกรณ์ในการป้องกัน และควบคุมโรคติดต่อ เช่น ไข่เลือดออก ใช้นาฬิกาเรีย ฯลฯ	- บาท	30,000 บาท	30,000 บาท	30,000 บาท	30,000 บาท	จำนวนครั้งที่จัดกิจกรรม	สามารถป้องกันและควบคุมโรคติดต่อในพื้นที่ได้โดยเร็ว	สำนักปลัด

รายละเอียดโครงการพัฒนา  
แผนพัฒนาท้องถิ่น (พ.ศ.2561-2565)  
องค์การบริหารส่วนตำบลตะกุกเหนือ อำเภอวิภาวดี จังหวัดสุราษฎร์ธานี  
ยุทธศาสตร์จังหวัดที่ 4 การพัฒนาสังคมปลอดภัย คุณภาพชีวิตที่ดี และมีศักยภาพในการแข่งขัน  
- ยุทธศาสตร์การพัฒนาของอปท.ในเขตจังหวัดที่ 5 ส่งเสริม พัฒนาคูณภาพชีวิต

2. ยุทธศาสตร์การพัฒนาการส่งเสริมคุณภาพชีวิต

2.6 แผนงานสาธารณสุข

ที่	โครงการ	วัตถุประสงค์	เป้าหมาย (ผลผลิตของโครงการ)	งบประมาณ					ตัวชี้วัด (KPI)	ผลลัพธ์ที่คาดว่าจะได้รับ	หน่วยงาน รับผิดชอบหลัก
				2561 บาท	2562 บาท	2563 บาท	2564 บาท	2565 บาท			
2	สัตว์ปลอดโรค คนปลอดภัยจากโรคพิษสุนัขบ้าตามพระปณิธาน ศาสตราจารย์ พลเอกหญิง พลเรือเอกหญิง พลอากาศเอกหญิง สมเด็จพระเจ้าน้องนางเธอ เจ้าฟ้าจุฬาภรณวลัยลักษณ์ อัครราชกุมารี กรมพระศรีสวางควัฒนวรชิตยราชกุมารี	เพื่อรองรับการดำเนินการตามโครงการสัตว์ปลอดโรค คนปลอดภัยจากโรคพิษสุนัขบ้าตามพระปณิธานศาสตราจารย์ พลเรือเอกหญิง พลอากาศเอกหญิง สมเด็จพระเจ้าน้องนางเธอ เจ้าฟ้าจุฬาภรณวลัยลักษณ์ อัครราชกุมารี กรมพระศรีสวางควัฒนวรชิตยราชกุมารี	- จัดซื้อวัคซีนและวัสดุอุปกรณ์ป้องกันและควบคุมโรคพิษสุนัขบ้าตามโครงการฯ ตัวละ 30 บาท - เพื่อจ่ายเป็นค่าตอบแทนให้แก่ผู้ปฏิบัติงานในการสำรวจข้อมูลจำนวนสัตว์และขึ้นทะเบียนสัตว์ตามโครงการฯ ตัวละ 6 บาทต่อปี (สำรวจปีละ 2 ครั้ง) ราชกุมารี	-	105,000	130,000	150,000	170,000	จำนวนสุนัขและแมวที่ได้รับการฉีดวัคซีน	ประชาชนมีความเข้าใจและให้ความสำคัญในการฉีดวัคซีนโรคพิษสุนัขบ้าในพื้นที่ปลอดภัยจากโรคพิษสุนัขบ้า	สำนักงานปศุสัตว์
<b>รวม 2 โครงการ</b>				-	135,000	160,000	180,000	200,000			

รายละเอียดโครงการพัฒนา

แผนพัฒนาท้องถิ่น (พ.ศ.2561-2565)

องค์การบริหารส่วนตำบลตะกุกเหนือ อำเภอวิภาวดี จังหวัดสุราษฎร์ธานี

ยุทธศาสตร์จังหวัดที่ 4 การพัฒนาสังคมปลอดภัย คุณภาพชีวิตที่ดี และมีศักยภาพในการแข่งขัน

- ยุทธศาสตร์การพัฒนาของอปท.ในเขตจังหวัดที่ 5 ส่งเสริม พัฒนาคุณภาพชีวิต

2. ยุทธศาสตร์การพัฒนาการส่งเสริมคุณภาพชีวิต

2.7 แผนงานสร้างความเข้มแข็งของชุมชน

ที่	โครงการ	วัตถุประสงค์	เป้าหมาย (ผลผลิตของโครงการ)	งบประมาณ					ตัวชี้วัด (KPI)	ผลลัพธ์ที่คาดว่าจะได้รับ	หน่วยงาน รับผิดชอบหลัก
				2561 บาท	2562 บาท	2563 บาท	2564 บาท	2565 บาท			
1	ป้องกันและแก้ไขความรุนแรงต่อเด็กและสตรี	เพื่อให้ความรู้ในการป้องกันและแก้ไขความรุนแรง	จัดสัมมนาบทบาทเยาวชนในการป้องกันและแก้ไขความรุนแรง, จัดอบรมเชิงปฏิบัติการช่วยเหลือหญิงที่ประสบความรุนแรงในครอบครัว	-	-	30,000	30,000	30,000	คะแนนประเมินความรู้หลังอบรม	ช่วยลดปัญหาความรุนแรงในพื้นที่	สำนักปลัด
2	ส่งเสริมความรู้ตามแนวทางการปรัชญาเศรษฐกิจพอเพียง	เพื่อให้ประชาชนมีทักษะมีความรู้และดำเนินชีวิตตามแนวทางการปรัชญาเศรษฐกิจพอเพียง	จัดฝึกอบรมให้ความรู้แก่ประชาชนในพื้นที่สนใจ	-	-	30,000	30,000	30,000	คะแนนประเมินความรู้หลังอบรม	ประชาชนมีความรู้เพิ่มขึ้นและสามารถดำเนินชีวิตตามแนวทางปรัชญาเศรษฐกิจพอเพียง	สำนักปลัด

รายละเอียดโครงการพัฒนา

แผนพัฒนาท้องถิ่น (พ.ศ.2561-2565)

องค์การบริหารส่วนตำบลตะกุกเหนือ อำเภอวิภาวดี จังหวัดสุราษฎร์ธานี

ยุทธศาสตร์จังหวัดที่ 4 การพัฒนาสังคมปลอดภัย คุณภาพชีวิตที่ดี และมีศักยภาพในการแข่งขัน

- ยุทธศาสตร์การพัฒนาของอปท.ในเขตจังหวัดที่ 5 ส่งเสริม พัฒนาคุณภาพชีวิต

2. ยุทธศาสตร์การพัฒนาการส่งเสริมคุณภาพชีวิต

2.7 แผนงานสร้างความเข้มแข็งของชุมชน

ที่	โครงการ	วัตถุประสงค์	เป้าหมาย (ผลผลิตของโครงการ)	งบประมาณ					ตัวชี้วัด (KPI)	ผลลัพธ์ที่คาดว่าจะได้รับ	หน่วยงาน รับผิดชอบหลัก	
				2561 บาท	2562 บาท	2563 บาท	2564 บาท	2565 บาท				
3	ฝึกอบรมและพัฒนาอาชีพ	เพื่อแก้ไขปัญหาการว่างงาน เป็นอาชีพเสริม หลังจกทำสวน และเพื่อให้มีทักษะด้านอาชีพต่างๆ	จัดฝึกอบรมอาชีพ เช่น จัดสถานที่อาหาร การซ่อมเครื่องใช้ไฟฟ้า ซ่อมเครื่องยนต์เล็ก ซ่างเชื่อม การเพาะเห็ด การทำไม้กวาด การทำของชำร่วย แปรรูปผลิตภัณฑ์หรืออื่นๆ จำนวน 50 คน *สา	-	50,000	50,000	50,000	50,000	50,000	จำนวนครัวเรือนที่ได้นำความรู้มาปรับใช้	ประชาชนว่างงานน้อยลง มีรายได้เสริม เป็นทางเลือกในการประกอบอาชีพในอนาคต	สำนักปลัด
4	พัฒนาคุณภาพชีวิตผู้สูงอายุ	เพื่อให้ผู้สูงอายุได้พบปะ ทำกิจกรรมร่วมกัน ส่งเสริมสุขภาพกาย สุขภาพจิตเพื่อคุณภาพชีวิตที่ดีของผู้สูงอายุ	จัดกิจกรรมสำหรับผู้สูงอายุ กิจกรรมส่งเสริมสุขภาพ ส่งเสริมอาชีพ ฯลฯ ให้แก่ผู้สูงอายุ ผู้ดูแล และประชาชนทั่วไป จำนวนประมาณ 300 คน	-	70,000	70,000	70,000	70,000	70,000	จำนวนกิจกรรมที่จัด, ร้อยละของผู้สูงอายุที่เข้าร่วมกิจกรรม	ผู้สูงอายุได้พบปะทำกิจกรรมร่วมกัน และมีความภาคภูมิใจที่ดี	สำนักปลัด
รวม 4 โครงการ					120,000	180,000	180,000	180,000	180,000			

รายละเอียดโครงการพัฒนา

แผนพัฒนาท้องถิ่น (พ.ศ.2561-2565)

องค์การบริหารส่วนตำบลตะกุกเหนือ อำเภอวิภาวดี จังหวัดสุราษฎร์ธานี

ยุทธศาสตร์จังหวัดที่ 4 การพัฒนาสังคมปลอดภัย คุณภาพชีวิตที่ดี และมีศักยภาพในการแข่งขัน

- ยุทธศาสตร์การพัฒนาของอปท. ในเขตจังหวัดที่ 5 ส่งเสริม พัฒนาคุณภาพชีวิต

2. ยุทธศาสตร์การพัฒนาการส่งเสริมคุณภาพชีวิต

2.8 แผนงานสังคมสงเคราะห์

ที่	โครงการ	วัตถุประสงค์	เป้าหมาย (ผลผลิตของโครงการ)	งบประมาณ					ตัวชี้วัด (KPI)	ผลลัพธ์ที่คาดว่าจะ จะได้รับ	หน่วยงาน รับผิดชอบหลัก
				2561 บาท	2562 บาท	2563 บาท	2564 บาท	2565 บาท			
1	เยี่ยมบ้านผู้สูงอายุ	เพื่อดูแลและให้การช่วยเหลือผู้สูงอายุตามสภาพปัญหา	ผู้สูงอายุในเขตพื้นที่จำนวน 10 ราย/ปี	-	-	-	-	-	จำนวนผู้สูงอายุที่ได้รับการดูแลช่วยเหลืออย่างเหมาะสม	ผู้สูงอายุได้รับการดูแลช่วยเหลืออย่างเหมาะสม	สำนักปลัด
2	เยี่ยมบ้านผู้ป่วยเอดส์	เพื่อติดตาม/ดูแลช่วยเหลือผู้ป่วยเอดส์	ผู้ป่วยเอดส์ในเขตพื้นที่จำนวน 5 ราย/ปี	-	-	-	-	-	จำนวนผู้ป่วยเอดส์ที่ได้รับการดูแลช่วยเหลืออย่างเหมาะสม	ผู้ป่วยเอดส์ได้รับการดูแลและช่วยเหลืออย่างเหมาะสม	สำนักปลัด
3	เยี่ยมบ้านผู้พิการ/ผู้ด้อยโอกาส	เพื่อออกเยี่ยม/ติดตามดูแลช่วยเหลือผู้พิการและผู้ด้อยโอกาส	ผู้พิการ/ผู้ด้อยโอกาสในเขตพื้นที่จำนวน 5 ราย/ปี	-	-	-	-	-	ร้อยละของผู้ที่รับเบี้ยยังชีพผู้สูงอายุจากจำนวนผู้ที่ได้มาขึ้นทะเบียน	ผู้สูงอายุมีความเป็นอยู่ที่ดีขึ้น	สำนักปลัด
รวม 3 โครงการ				-	-	-	-	-			

# ยุทธศาสตร์

การพัฒนาการจักระเบียบสังคม

และการรักษาความสงบเรียบร้อย

รายละเอียดโครงการพัฒนา

แผนพัฒนาท้องถิ่น (พ.ศ.2561-2565)

องค์การบริหารส่วนตำบลตะกุงเหนือ อำเภอวิภาวดี จังหวัดสุราษฎร์ธานี

ยุทธศาสตร์จังหวัดที่ 4 การพัฒนาสังคมปลอดภัย คุณภาพชีวิตที่ดี และมีศักยภาพในการแข่งขัน

- ยุทธศาสตร์การพัฒนาของอปท.ในเขตจังหวัดที่ 5 ส่งเสริมพัฒนา คุณภาพชีวิต

3. ยุทธศาสตร์การพัฒนาการจัดระเบียบสังคมและการรักษาความสงบเรียบร้อย

3.1 แผนงานสร้างความเข้มแข็งของชุมชน

ที่	โครงการ	วัตถุประสงค์	เป้าหมาย (ผลผลิตของโครงการ)	งบประมาณ					ตัวชี้วัด (KPI)	ผลลัพธ์ที่คาดว่าจะได้รับ	หน่วยงาน รับผิดชอบหลัก
				2561 บาท	2562 บาท	2563 บาท	2564 บาท	2565 บาท			
1	ป้องกัน แก่ไข และติดตาม ปัญหาเสาเสพติด	เพื่อส่งเสริมและ สนับสนุนการจัดกิจกรรม ที่เกี่ยวข้องกับการป้องกัน แก๊ซ และติดตาม ปัญหา ยาเสพติดในพื้นที่	สนับสนุนหรือจัด กิจกรรม รณรงค์ลด ละ เลิก, สนับสนุนการ บำบัด รักษา ผู้ป่วยยา เสพติด และจัดกิจกรรม อบรมให้ความรู้ ฯลฯ	- บาท	130,000 บาท	130,000 บาท	130,000 บาท	130,000 บาท	จำนวนกลุ่มเสี่ยง ที่ได้รับความรู้ ด้านการป้องกัน และแก้ไขปัญหา ยาเสพติด	เยาวชน ประชาชนมี ความรู้ ในการ ป้องกันและ แก้ไขปัญหา เสพติด, สามารถคืนคนดี สู่สังคมได้	สำนักปลัด

รายละเอียดโครงการพัฒนา

แผนพัฒนาท้องถิ่น (พ.ศ.2561-2565)

องค์การบริหารส่วนตำบลตะกุกเหนือ อำเภอวิภาวดี จังหวัดสุราษฎร์ธานี

ยุทธศาสตร์จังหวัดที่ 4 การพัฒนาสังคมปลอดภัย คุณภาพชีวิตที่ดี และมีศักยภาพในการแข่งขัน

- ยุทธศาสตร์การพัฒนาของอปท.ในเขตจังหวัดที่ 5 ส่งเสริมพัฒนา คุณภาพชีวิต

3. ยุทธศาสตร์การพัฒนาการจัดระเบียบสังคมและการรักษาความสงบเรียบร้อย

3.1 แผนงานสร้างความเข้มแข็งของชุมชน

ที่	โครงการ	วัตถุประสงค์	เป้าหมาย (ผลผลิตของโครงการ)	งบประมาณ					ตัวชี้วัด (KPI)	ผลลัพธ์ที่คาดว่าจะได้รับ	หน่วยงาน รับผิดชอบหลัก
				2561	2562	2563	2564	2565			
2	ติดตั้งกล้องวงจรปิด ภายในหมู่บ้าน หมู่ที่ 5 บ้านเขี้ยวขวัญ	เพื่อเฝ้าระวังและ ป้องกันการค้า อาชญากรรมปัญหา ยาเสพติด ปัญหา การลักทรัพย์และ ภัยต่างๆ	กล้องวงจรปิด (CCTV) และอุปกรณ์อื่น ๆ ที่ เกี่ยวข้อง พร้อมติดตั้ง ภายในหมู่ที่ 5 บ้านเขี้ยว ขวัญ จำนวน 5 จุด	-	-	-	500,000	500,000	จำนวนการเกิด ปัญหา อาชญากรรม ปัญหายาเสพติด ปัญหาการลัก ทรัพย์ และภัย ต่างๆ ลดลงร้อยละ 70	ประชาชนในพื้นที่ ได้รับความ ปลอดภัยในชีวิต และทรัพย์สิน	สำนักปลัด
รวม 2 โครงการ				-	-	-	630,000	630,000			

รายละเอียดโครงการพัฒนา

แผนพัฒนาท้องถิ่น (พ.ศ.2561-2565)

องค์การบริหารส่วนตำบลตะกุกเหนือ อำเภอวิภาวดี จังหวัดสุราษฎร์ธานี

ยุทธศาสตร์จังหวัดที่ 4 การพัฒนาสังคมปลอดภัย คุณภาพชีวิตที่ดี และมีศักยภาพในการแข่งขัน

- ยุทธศาสตร์การพัฒนาของอปท. ในเขตจังหวัดที่ 5 ส่งเสริมพัฒนา คุณภาพชีวิต

3. ยุทธศาสตร์การพัฒนาการจัดระเบียบสังคมและการรักษาความสงบเรียบร้อย

3.2 แผนงานการรักษาความสงบภายใน

ที่	โครงการ	วัตถุประสงค์	เป้าหมาย (ผลผลิตของโครงการ)	งบประมาณ					ตัวชี้วัด (KPI)	ผลลัพธ์ที่คาดว่าจะได้รับ	หน่วยงาน รับผิดชอบหลัก
				2561 บาท	2562 บาท	2563 บาท	2564 บาท	2565 บาท			
1	ส่งเสริมความรู้และเตรียมพร้อมรับมือภัยพิบัติ	เพื่อให้ผู้เข้าร่วมฝึกอบรมมีความรู้ ความเข้าใจด้านการป้องกันภัย และลดการสูญเสียจากภัยพิบัติ	จัดอบรมให้ความรู้ด้านการป้องกันสาธารณภัย การเฝ้าระวังภัยพิบัติในชุมชนให้แก่ข้าราชการ เยาวชน อปพร. ผู้นำชุมชน ประชาชน จำนวนประมาณ 40 คน	-	-	30,000	30,000	30,000	ร้อยละของคะแนนประเมินหลังจากกิจกรรม	ประชาชนมีความพร้อมในการรับมือภัยพิบัติ	สำนักปลัด
2	ฝึกอบรมหน่วยกู้ชีพกู้ภัย (OTOS)	เพื่อให้อาสาสมัครฯ ได้ซักซ้อมการช่วยเหลือผู้ประสบภัยได้ทันเหตุการณ์และถูกวิธี	จัดฝึกอบรมให้แก่สมาชิกอาสาสมัคร และประชาชน ประมาณ 30 คน	-	-	50,000	50,000	50,000	ร้อยละของอาสาสมัครฯ ที่ได้รับการฝึกอบรม	อาสาสมัครฯ สามารถช่วยเหลือผู้ประสบภัยเมื่อเกิดเหตุได้	สำนักปลัด

รายละเอียดโครงการพัฒนา  
แผนพัฒนาท้องถิ่น (พ.ศ.2561-2565)  
องค์การบริหารส่วนตำบลตะกุกเหนือ อำเภอวิภาวดี จังหวัดสุราษฎร์ธานี

ยุทธศาสตร์จังหวัดที่ 4 การพัฒนาสังคมปลอดภัย คุณภาพชีวิตที่ดี และมีศักยภาพในการแข่งขัน

- ยุทธศาสตร์การพัฒนาของอปท.ในเขตจังหวัดที่ 5 ส่งเสริมพัฒนา คุณภาพชีวิต

3. ยุทธศาสตร์การพัฒนาการจัดระเบียบสังคมและการรักษาความสงบเรียบร้อย

3.2 แผนงานการรักษาความสงบภายใน

ที่	โครงการ	วัตถุประสงค์	เป้าหมาย (ผลผลิตของโครงการ)	งบประมาณ					ตัวชี้วัด (KPI)	ผลลัพธ์ที่คาดว่าจะได้รับ	หน่วยงาน รับผิดชอบหลัก
				2561 บาท	2562 บาท	2563 บาท	2564 บาท	2565 บาท			
3	ป้องกันและลดอุบัติเหตุทางถนนในช่วงเทศกาล	เพื่อสนับสนุนให้ความช่วยเหลือผู้ประสบอุบัติเหตุทางถนนในช่วงเทศกาลและให้ความรู้เกี่ยวกับการป้องกันและลดอุบัติเหตุทางถนน	จัดตั้งจุดบริการ/สนับสนุนจุดตรวจ ช่วงเทศกาลปีใหม่, สงกรานต์ และอบรมให้ความรู้แก่ประชาชน/นักเรียน ประมาณ 40 คน	-	50,000	50,000	50,000	50,000	จำนวนครั้งที่จัดกิจกรรม	ช่วยลดอุบัติเหตุและการสูญเสียชีวิต อุบัติเหตุทางถนนในช่วงเทศกาล	สำนักปลัด
4	ฝึกอบรมอาสาสมัครป้องกันภัยฝ่ายพลเรือน	เพื่อให้มีจำนวน อปพร.เพิ่มขึ้น และเพิ่มประสิทธิภาพการปฏิบัติงานด้านการป้องกันและบรรเทาสาธารณภัย	จัดฝึกอบรมให้แก่อาสาสมัคร จำนวนประมาณ 100 คน	-	-	70,000	70,000	70,000	จำนวนสมาชิก อปพร.ที่เพิ่มขึ้น	การปฏิบัติงานด้านการป้องกันและบรรเทาสาธารณภัยมีประสิทธิภาพมากขึ้น	สำนักปลัด

รายละเอียดโครงการพัฒนา

แผนพัฒนาท้องถิ่น (พ.ศ.2561-2565)

องค์การบริหารส่วนตำบลตะกุกเหนือ อำเภอวิภาวดี จังหวัดสุราษฎร์ธานี

ยุทธศาสตร์จังหวัดที่ 4 การพัฒนาสังคมปลอดภัย คุณภาพชีวิตที่ดี และมีศักยภาพในการแข่งขัน

- ยุทธศาสตร์การพัฒนาของอปท. ในเขตจังหวัดที่ 5 ส่งเสริมพัฒนา คุณภาพชีวิต

3. ยุทธศาสตร์การพัฒนาการจัดระเบียบสังคมและการรักษาความสงบเรียบร้อย

3.2 แผนงานการรักษาความสงบภายใน

ที่	โครงการ	วัตถุประสงค์	เป้าหมาย (ผลผลิตของโครงการ)	งบประมาณ					ตัวชี้วัด (KPI)	ผลลัพธ์ที่คาดว่าจะได้รับ	หน่วยงาน รับผิดชอบหลัก
				2561 บาท	2562 บาท	2563 บาท	2564 บาท	2565 บาท			
5	ส่งเสริมความรู้เกี่ยวกับการป้องกัน สาธารณภัย	เพื่อให้ผู้เข้ารับการ ฝึกอบรมมีความรู้ ความ เข้าใจด้านการป้องกันภัย	จัดอบรมให้ความรู้ด้านการ ป้องกันสาธารณภัย การเฝ้า ระวังภัยพิบัติในชุมชนให้แก่ ข้าราชการ เยาวชน อปพร. ผู้นำชุมชน ประชาชน จำนวนประมาณ 40 คน	-	20,000	-	-	-	ร้อยละของคะแนน ประเมินหลังจากการ อบรม	ผู้เข้ารับการฝึกอบรม มีความรู้ ความเข้าใจ ในการป้องกันภัย	สำนักปลัด
6	ศูนย์ให้ความช่วยเหลือ ประชาชนองค์การบริหารส่วน ตำบลตะกุกเหนือ	เพื่อปฏิบัติการให้ความ ช่วยเหลือประชาชนของ องค์กรปกครองส่วน ท้องถิ่นตามอำนาจหน้าที่ เป็นไปตามระเบียบ	สนับสนุนศูนย์ปฏิบัติการ ร่วมในการช่วยเหลือ ประชาชนขององค์กร บริหารส่วนตำบลตะกุก เหนือ	-	-	20,000	20,000	20,000	จำนวนศูนย์ปฏิบัติการ รวม จำนวน 1 แห่ง	การดำเนินการของ ศูนย์ปฏิบัติการร่วม ในการช่วยเหลือ ประชาชนของ องค์กรบริหารส่วน ตำบลตะกุกเหนือ มี ประสิทธิภาพมาก ยิ่งขึ้น	สำนักปลัด

รายละเอียดโครงการพัฒนา

แผนพัฒนาท้องถิ่น (พ.ศ.2561-2565)

องค์การบริหารส่วนตำบลตะกอกเหนือ อำเภอวิภาวดี จังหวัดสุราษฎร์ธานี

ยุทธศาสตร์จังหวัดที่ 4 การพัฒนาสังคมปลอดภัย คุณภาพชีวิตที่ดี และมีศักยภาพในการแข่งขัน

- ยุทธศาสตร์การพัฒนาของอปท.ในเขตจังหวัดที่ 5 ส่งเสริมพัฒนา คุณภาพชีวิต

3. ยุทธศาสตร์การพัฒนาการจัดระเบียบสังคมและการรักษาความสงบเรียบร้อย

3.2 แผนงานการรักษาความสงบภายใน

ที่	โครงการ	วัตถุประสงค์	เป้าหมาย (ผลผลิตของโครงการ)	งบประมาณ				ตัวชี้วัด (KPI)	ผลลัพธ์ที่คาดว่าจะได้รับ	หน่วยงาน รับผิดชอบหลัก
				2561 บาท	2562 บาท	2563 บาท	2564 บาท			
7	ติดตั้งสัญญาณไฟกระพริบเตือนการจราจร หมู่ที่ 4 บ้านสหกรณ์	เพื่อป้องกันและลดการเกิดอุบัติเหตุด้านการจราจร	ทำการติดตั้งสัญญาณไฟกระพริบเตือนการจราจร จำนวน 2 จุด			120,000		อุบัติเหตุทางถนน ลดลง ร้อยละ 70	ลดปัญหาการเกิดอุบัติเหตุ	กองช่าง
รวม 7 โครงการ				-	70,000	340,000	220,000	340,000		

# ยุทธศาสตร์

การพัฒนาทรัพยากรธรรมชาติและสิ่งแวดล้อม

**รายละเอียดโครงการพัฒนา**  
**แผนพัฒนาท้องถิ่น (พ.ศ.2561-2565)**  
**องค์การบริหารส่วนตำบลตะกุกเหนือ อำเภอวิภาวดี จังหวัดสุราษฎร์ธานี**  
**ยุทธศาสตร์จังหวัดที่ 2 การส่งเสริมการท่องเที่ยวที่ยั่งยืน**  
**- ยุทธศาสตร์การพัฒนาของอปท. ในเขตจังหวัดที่ 6 สงเสริม สนับสนุนการท่องเที่ยว และการอนุรักษ์ ทรัพยากรธรรมชาติและสิ่งแวดล้อม**  
**4. ยุทธศาสตร์การพัฒนาทรัพยากรธรรมชาติและสิ่งแวดล้อม**  
**4.1 แผนงานการศาสนาวัฒนธรรมและนันทนาการ**

ที่	โครงการ	วัตถุประสงค์	เป้าหมาย (ผลผลิตของโครงการ)	งบประมาณ					ตัวชี้วัด (KPI)	ผลลัพธ์ที่คาดว่าจะได้รับ	หน่วยงาน รับผิดชอบหลัก
				2561 บาท	2562 บาท	2563 บาท	2564 บาท	2565 บาท			
1	จัดทำป้ายประชาสัมพันธ์บริเวณสี่แยกบ้านหัวสะพานและแยกที่สำคัญอื่นๆ	เพื่อประชาสัมพันธ์การท่องเที่ยวและกิจกรรมงานประเพณี ของตำบล	ติดตั้งป้ายประชาสัมพันธ์ ขนาด 2 x 2.5 เมตร พร้อมติดชื่อ ภาพ ระยะทางสถานที่ท่องเที่ยวที่น่าสนใจ ตำบลและป้ายประชาสัมพันธ์ต่างๆ	-	-	80,000	80,000	80,000	จำนวนครั้งที่ใช้	การท่องเที่ยวและ กิจกรรม งาน ประเพณี ของตำบล เป็นที่รู้จัก ทั่วถึงกัน	กองช่าง
2	จัดทำป้ายประชาสัมพันธ์แหล่งท่องเที่ยวภายในตำบล	เพื่อการประชาสัมพันธ์และส่งเสริมการท่องเที่ยวภายในพื้นที่ และพื้นที่ใกล้เคียง	จัดทำป้ายชื่อพร้อมบอกระยะทางแหล่งท่องเที่ยวที่สำคัญภายในตำบล	-	100,000	100,000	100,000	100,000	จำนวนป้ายประชาสัมพันธ์การท่องเที่ยว	มีนักท่องเที่ยวเพิ่มขึ้น	สำนักปลัด

รายละเอียดโครงการพัฒนา

แผนพัฒนาท้องถิ่น (พ.ศ.2561-2565)

องค์การบริหารส่วนตำบลฤๅษีอ้อม อำเภอลำลูกกา จังหวัดสุราษฎร์ธานี

ยุทธศาสตร์จังหวัดที่ 2 การส่งเสริมการท่องเที่ยวที่ยั่งยืน

- ยุทธศาสตร์การพัฒนาของอปท.ในเขตจังหวัดที่ 6 ส่งเสริม สนับสนุนการท่องเที่ยว และการอนุรักษ์ ทรัพยากรธรรมชาติและสิ่งแวดล้อม

4. ยุทธศาสตร์การพัฒนาทรัพยากรธรรมชาติและสิ่งแวดล้อม

4.1 แผนงานการศาสนาวัฒนธรรมและนันทนาการ

ที่	โครงการ	วัตถุประสงค์	เป้าหมาย (ผลผลิตของโครงการ)	งบประมาณ					ตัวชี้วัด (KPI)	ผลลัพธ์ที่คาดว่าจะได้รับ	หน่วยงาน รับผิดชอบหลัก
				2561 บาท	2562 บาท	2563 บาท	2564 บาท	2565 บาท			
3	ส่งเสริมการท่องเที่ยวเชิงอนุรักษ์ เพื่อรักษาสีเขียวและสิ่งแวดล้อมในหมู่บ้าน และส่งเสริมการท่องเที่ยวชุมชน	เพื่อรักษาสีเขียวและสิ่งแวดล้อมในหมู่บ้าน และส่งเสริมการท่องเที่ยวชุมชน	จัดกิจกรรมรณรงค์, ฝึกอบรมกิจกรรมส่งเสริมการท่องเที่ยว เชิงอนุรักษ์ การท่องเที่ยวเชิงสุขภาพ ฯลฯ	-	-	50,000	50,000	50,000	ความพึงพอใจ, จำนวนครั้งที่จัดกิจกรรม	ช่วยรักษาสิ่งแวดล้อมในหมู่บ้าน และส่งเสริมการท่องเที่ยวชุมชน	สำนักปลัด
5	พัฒนาแหล่งท่องเที่ยวโดยยกก่อสร้างถนน คสล.สายน้ำตก บางจำ หมู่ที่ 15 บ้านบางจำ	1.เพื่อพัฒนาเส้นทางเชื่อมโยงแหล่งท่องเที่ยว 2.เพื่อความสะอาดและปลอดภัยแก่ชีวิตและทรัพย์สินของนักท่องเที่ยวและผู้ใช้เส้นทาง	ทำการก่อสร้าง ถนน คสล. ขนาดกว้าง 4 เมตร ยาว 360 เมตร หน้า 0.15 เมตร				500,000	500,000	มีเส้นทางเชื่อมโยงแหล่งท่องเที่ยวที่ได้มาตรฐานเพิ่มขึ้น จำนวน 1 เส้นทาง	ประชาชนมีเส้นทางคมนาคมที่สะดวก และปลอดภัย ความสะอาดและปลอดภัย	กองช่าง

รายละเอียดโครงการพัฒนา

แผนพัฒนาท้องถิ่น (พ.ศ.2561-2565)

องค์การบริหารส่วนตำบลตะกุกเหนือ อำเภอวิภาวดี จังหวัดสุราษฎร์ธานี

ยุทธศาสตร์จังหวัดที่ 2 การส่งเสริมการท่องเที่ยวที่ยั่งยืน

- ยุทธศาสตร์การพัฒนาของอปท.ในเขตจังหวัดที่ 6 ส่งเสริม สนับสนุนการท่องเที่ยว และการอนุรักษ์ ทรัพยากรธรรมชาติและสิ่งแวดล้อม

4. ยุทธศาสตร์การพัฒนาทรัพยากรธรรมชาติและสิ่งแวดล้อม

4.1 แผนงานการศาสนาวัฒนธรรมและนันทนาการ

ที่	โครงการ	วัตถุประสงค์	เป้าหมาย (ผลผลิตของโครงการ)	งบประมาณ					ตัวชี้วัด (KPI)	ผลลัพธ์ที่คาดว่าจะได้รับ	หน่วยงาน รับผิดชอบหลัก
				2561 บาท	2562 บาท	2563 บาท	2564 บาท	2565 บาท			
6	จัดตั้งศูนย์บริการข้อมูล นักท่องเที่ยว	เพื่อการประชาสัมพันธ์ และส่งเสริมการ ท่องเที่ยวภายในพื้นที่ และพื้นที่ใกล้เคียง	จัดตั้งศูนย์บริการ นักท่องเที่ยวภายในตำบล 1 จุด	-	-	100,000	100,000	100,000	จำนวนนักท่องเที่ยว ในตำบล	ประชาสัมพันธ์และ ส่งเสริมการ ท่องเที่ยวภายใน พื้นที่และพื้นที่ ใกล้เคียง	สำนักปลัด
รวม 6 โครงการ				-	100,000	330,000	830,000	830,000			

รายละเอียดโครงการพัฒนา

แผนพัฒนาท้องถิ่น (พ.ศ.2561-2565)

องค์การบริหารส่วนตำบลตะกอกเหนือ อำเภออินทนนท์ จังหวัดสุราษฎร์ธานี

ยุทธศาสตร์จังหวัดที่ 2 การส่งเสริมการท่องเที่ยวที่ยั่งยืน

- ยุทธศาสตร์การพัฒนาของอปท.ในเขตจังหวัดที่ 6 ส่งเสริม สนับสนุนการท่องเที่ยว และการอนุรักษ์ ทรัพยากรธรรมชาติและสิ่งแวดล้อม

4. ยุทธศาสตร์การพัฒนาทรัพยากรธรรมชาติและสิ่งแวดล้อม

4.2 แผนงานคณะและชุมชน

ที่	โครงการ	วัตถุประสงค์	เป้าหมาย (ผลผลิตของโครงการ)	งบประมาณ					ตัวชี้วัด (KPI)	ผลลัพธ์ที่คาดว่าจะได้รับ	หน่วยงาน รับผิดชอบหลัก
				2561 บาท	2562 บาท	2563 บาท	2564 บาท	2565 บาท			
1	บริหารจัดการขยะมูลฝอย	เพื่อให้ชุมชนมีความน่าอยู่และมีสิ่งแวดล้อมที่ดี สดมลกภาวะทางอากาศ	จ้างเหมาบุคคลภายนอกเก็บขยะในชุมชน	-	396,000	400,000	400,000	400,000	ปริมาณขยะในหมู่บ้านเป้าหมายลดลง, จำนวนครั้งที่จัดเก็บและปรับปรุง	ชุมชนสะอาด ปราศจากขยะและพาหะนำโรค	กองช่าง
2	ปรับปรุงสถานที่กำจัดขยะ	เพื่อให้ชุมชนมีความน่าอยู่และมีสิ่งแวดล้อมที่ดี สดมลกภาวะทางอากาศ	ปรับปรุงสถานที่กำจัดขยะ หมู่ที่ 1 บ้านท่าหนิง หมู่ที่ 4 บ้านสหกรณ์	-	300,000	300,000	300,000	300,000	ปรับปรุงสถานที่ทิ้งขยะให้เพียงพอ	ชุมชนสะอาด ปราศจากขยะและพาหะนำโรค	กองช่าง
3	บริหารจัดการขยะในชุมชน	เพื่อให้มีการลด การคัด แยก และการกำจัดขยะที่ ถูกวิธี	จัดกิจกรรมอบรมให้ความรู้ เรื่องการลด การคัดแยกขยะ การนำขยะมาใช้ให้เกิดประโยชน์ และทริวิการ กำจัดขยะที่ไม่ใช้แล้ว ฯลฯ	-	50,000	50,000	50,000	50,000	จำนวนครัวเรือน ที่เข้าร่วมกิจกรรม	มีการลด การคัด แยก และการกำจัดขยะที่ ถูกวิธี	สำนักปลัด
4	ตรวจสอบคุณภาพน้ำ	เพื่อตรวจสอบคุณภาพน้ำ ที่ใช้ในชีวิตประจำวัน	จัดกิจกรรมตรวจสอบคุณภาพน้ำ 17 หมู่บ้าน	-	-	102,000	102,000	102,000	จำนวนครั้งที่จัดกิจกรรม	รู้ถึงคุณภาพน้ำที่นำไปใช้ใน ชีวิตประจำวัน	กองช่าง
รวม 4 โครงการ				-	746,000	852,000	852,000	852,000			

รายละเอียดโครงการพัฒนา

แผนพัฒนาท้องถิ่น (พ.ศ.2561-2565)

องค์การบริหารส่วนตำบลตะกุกเหนือ อำเภอวิภาวดี จังหวัดสุราษฎร์ธานี

ยุทธศาสตร์จังหวัดที่ 2 การส่งเสริมการท่องเที่ยวที่ยั่งยืน

- ยุทธศาสตร์การพัฒนาของอปท. ในเขตจังหวัดที่ 6 ส่งเสริม สนับสนุนการท่องเที่ยว และการอนุรักษ์ ทรัพยากรธรรมชาติและสิ่งแวดล้อม

4. ยุทธศาสตร์การพัฒนาทรัพยากรธรรมชาติและสิ่งแวดล้อม

4.3 แผนงานสร้างความเข้มแข็งของชุมชน

ที่	โครงการ	วัตถุประสงค์	เป้าหมาย (ผลผลิตของโครงการ)	งบประมาณ						ตัวชี้วัด (KPI)	ผลลัพธ์ที่คาดว่าจะได้รับ	หน่วยงาน รับผิดชอบหลัก
				2561 บาท	2562 บาท	2563 บาท	2564 บาท	2565 บาท	รวม			
1	ส่งเสริมการอนุรักษ์ ทรัพยากรธรรมชาติและ สิ่งแวดล้อม	เพื่อรักษาสภาพแวดล้อม ให้เกิดความสมดุลย์ทาง ธรรมชาติ	จัดกิจกรรมอบรมให้ความรู้ และปลูกต้นไม้เนื่องใน โอกาสต่างๆ เช่น วันพ่อ วันแม่ วันสำคัญต่างๆ การ อนุรักษ์พันธุกรรมพืชตาม พระราชดำริ ฯ	-	-	40,000	40,000	40,000	40,000	จำนวนผู้ที่ได้รับการ ฝึกอบรมฯ ,จำนวน ต้นไม้ที่ปลูก	ช่วยรักษา สิ่งแวดล้อมและลด ภาวะโลกร้อน	สำนักปลัด
รวม 1 โครงการ				-	-	40,000	40,000	40,000	40,000			

# ยุทธศาสตร์

การพัฒนาการบริหารจัดการบ้านเมืองที่ดี

รายละเอียดโครงการพัฒนา

แผนพัฒนาท้องถิ่น (พ.ศ.2561-2565)

องค์การบริหารส่วนตำบลตะกุกเหนือ อำเภอวิภาวดี จังหวัดสุราษฎร์ธานี

ยุทธศาสตร์จังหวัดที่ 4 การพัฒนาสังคมปลอดภัย คุณภาพชีวิตที่ดี และมีศักยภาพในการแข่งขัน

- ยุทธศาสตร์การพัฒนาของอปท. ในเขตจังหวัดที่ 2 การส่งเสริมการบริหารจัดการบ้านเมืองที่ดี

5. ยุทธศาสตร์การพัฒนาการบริหารจัดการบ้านเมืองที่ดี

5.1 แผนงานบริหารงานทั่วไป

ที่	โครงการ	วัตถุประสงค์	เป้าหมาย (ผลผลิตของโครงการ)	งบประมาณ					ตัวชี้วัด (KPI)	ผลลัพธ์ที่คาดว่าจะได้รับ	หน่วยงาน รับผิดชอบหลัก
				2561 บาท	2562 บาท	2563 บาท	2564 บาท	2565 บาท			
1	อบรมให้ความรู้การจัดซื้อจัดจ้าง ตามพระราชบัญญัติการจัดซื้อ จัดจ้างและการบริหารพัสดุ ภาครัฐ พ.ศ.2560	เพื่อพัฒนาความรู้ของ ผู้บริหาร ส.อบต. พนักงานส่วนตำบล และ พนักงานจ้าง ของ อบต. ตะกุกเหนือ	จัดอบรมให้ความรู้เรื่องการ จัดซื้อจัดจ้างให้แก่ผู้บริหาร ส.อบต. พนักงานส่วนตำบล และพนักงานจ้าง ของอบต. ตะกุกเหนือ	-	5,000	-	-	-	มีความรู้ความ เข้าใจ ร้อยละ90	ผู้บริหาร ส.อบต. พนักงานส่วนตำบล และพนักงานจ้าง ของ อบต.ตะกุกเหนือมี ความรู้ความเข้าใจใน เรื่องการจัดซื้อจัดจ้าง	กองคลัง
2	อบรมให้ความรู้เพื่อพัฒนา กระบวนการการจัดซื้อจัดจ้าง การวางฎีกา	เพื่อพัฒนาความรู้ของ พนักงานส่วนตำบล และ พนักงานจ้าง ของ อบต.ตะกุกเหนือ	จัดอบรมให้ความรู้เพื่อพัฒนา กระบวนการจัดการจัดจ้าง การวางฎีกา แก่พนักงาน ส่วนตำบล และพนักงานจ้าง จำนวน 30 คน	-	-	5,000	-	-	มีความรู้ความ เข้าใจ ร้อยละ90	พนักงานส่วนตำบล และพนักงานจ้าง ของ อบต.ตะกุกเหนือมี ความรู้ความเข้าใจ กระบวนการ จัดซื้อจัดจ้าง การวาง ฎีกา	กองคลัง

รายละเอียดโครงการพัฒนา

แผนพัฒนาท้องถิ่น (พ.ศ.2561-2565)

องค์การบริหารส่วนตำบลตะกุกเหนือ อําเภอวิภาวดี จังหวัดสุราษฎร์ธานี

ยุทธศาสตร์จังหวัดที่ 4 การพัฒนาสังคมปลอดภัย คุณภาพชีวิตที่ดี และมีศักยภาพในการแข่งขัน

- ยุทธศาสตร์การพัฒนาของอปท.ในเขตจังหวัดที่ 2 การส่งเสริมการบริหารจัดการบ้านเมืองที่ดี

5. ยุทธศาสตร์การพัฒนาการบริหารจัดการบ้านเมืองที่ดี

5.1 แผนงานบริหารงานทั่วไป

ที่	โครงการ	วัตถุประสงค์	เป้าหมาย (ผลผลิตของโครงการ)	งบประมาณ					ตัวชี้วัด (KPI)	ผลลัพธ์ที่คาดว่าจะได้รับ	หน่วยงาน รับผิดชอบหลัก
				2561 บาท	2562 บาท	2563 บาท	2564 บาท	2565 บาท			
3	อบรมให้ความรู้เรื่อง การจัดเตรียมเอกสารการเบิกจ่ายเงินสวัสดิการ/เอกสารโครงการแก่พนักงานส่วนตำบลและพนักงานจ้างจำนวน 30 คน	เพื่อพัฒนาความรู้ของพนักงานส่วนตำบล และพนักงานจ้าง ของ อบต. ตะกุกเหนือ	จัดอบรมให้ความรู้เรื่อง การจัดเตรียมเอกสารการเบิกจ่ายเงินสวัสดิการ/เอกสารโครงการแก่พนักงานส่วนตำบลและพนักงานจ้างจำนวน 30 คน	-	-	-	5,000	-	มีความรู้ความเข้าใจ ร้อยละ 90	พนักงานส่วนตำบล และพนักงานจ้าง ของ อบต.ตะกุกเหนือ อบรม เรื่อง การจัดเตรียมเอกสารการเบิกจ่ายเงินสวัสดิการ/เอกสารโครงการ	กองคลัง
4	โครงการตามความจำเป็นเร่งด่วนเพื่อความเหมาะสมในการพัฒนา	เพื่อแก้ปัญหาความเดือดร้อนของประชาชน	ดำเนินโครงการตามความจำเป็นเร่งด่วนตามความเหมาะสมในการพัฒนาอำนาจหน้าที่	-	-	50,000	50,000	50,000	จำนวนครั้งที่ได้จัด	ปัญหาความจำเป็นเร่งด่วนของประชาชนได้รับการแก้ปัญหาในพื้นที่	สำนักงานปลัด

รายละเอียดโครงการพัฒนา

แผนพัฒนาท้องถิ่น (พ.ศ.2561-2565)

องค์การบริหารส่วนตำบลตะกุกเหนือ อำเภอวิภาวดี จังหวัดสุราษฎร์ธานี

ยุทธศาสตร์จังหวัดที่ 4 การพัฒนาสังคมปลอดภัย คุณภาพชีวิตที่ดี และมีศักยภาพในการแข่งขัน

- ยุทธศาสตร์การพัฒนาของอปท.ในเขตจังหวัดที่ 2 การส่งเสริมการบริหารจัดการบ้านเมืองที่ดี

5. ยุทธศาสตร์การพัฒนาการบริหารจัดการบ้านเมืองที่ดี

5.1 แผนงานบริหารงานทั่วไป

ที่	โครงการ	วัตถุประสงค์	เป้าหมาย (ผลผลิตของโครงการ)	งบประมาณ					ตัวชี้วัด (KPI)	ผลลัพธ์ที่คาดว่าจะได้รับ	หน่วยงาน รับผิดชอบหลัก
				2561 บาท	2562 บาท	2563 บาท	2564 บาท	2565 บาท			
5	โครงการเพิ่มประสิทธิภาพบริการ	เพื่อจัดกิจกรรม, จัดทำคู่มือบริการประชาชน, กิจกรรมออกหน่วยเคลื่อนที่ หรือกิจกรรมอื่นๆ, ค่าใช้จ่ายอื่นๆ ที่เกี่ยวกับภารกิจ ฯลฯ	จัดกิจกรรม, จัดทำคู่มือบริการประชาชน, กิจกรรมออกหน่วยบริการเคลื่อนที่ หรือกิจกรรมอื่นๆ, ค่าใช้จ่ายอื่นๆ ที่เกี่ยวกับภารกิจ ฯลฯ	- บาท	30,000 บาท	30,000 บาท	30,000 บาท	30,000 บาท	จำนวนรายการที่ได้ทำ	งานบริการของอบต. เป็นไปอย่างมีประสิทธิภาพ	สำนักปลัด
6	ปรับปรุงห้องประชุมสภาอบต. ตะกุกเหนือ	เพื่อสร้างบรรยากาศที่ดีในการจัดการประชุม หรือกิจกรรมอื่นที่เกี่ยวข้อง	โดยการตีฝ้าเพดานแบบหลุม, บูสานั่งตัวไม้, ติดตั้งผ้า幔 ฯลฯ	- บาท	- บาท	500,000 บาท	500,000 บาท	500,000 บาท	จำนวนครั้งที่ใช้	สร้างบรรยากาศที่ดีในการจัดการประชุม หรือกิจกรรมอื่นที่เกี่ยวข้อง	กองช่าง

รายละเอียดโครงการพัฒนา  
แผนพัฒนาท้องถิ่น (พ.ศ.2561-2565)

องค์การบริหารส่วนตำบลตะกุกเหนือ อำเภอวิภาวดี จังหวัดสุราษฎร์ธานี

- ยุทธศาสตร์จังหวัดที่ 4 การพัฒนาสังคมปลอดภัย คุณภาพชีวิตที่ดี และมีศักยภาพในการแข่งขัน
- ยุทธศาสตร์การพัฒนาของอบต. ในเขตจังหวัดที่ 2 การส่งเสริมการบริหารจัดการบ้านเมืองที่ดี
- 5. ยุทธศาสตร์การพัฒนาการบริหารจัดการบ้านเมืองที่ดี

5.1 แผนงานบริการงานทั่วไป

ที่	โครงการ	วัตถุประสงค์	เป้าหมาย (ผลผลิตของโครงการ)	งบประมาณ					ตัวชี้วัด (KPI)	ผลลัพธ์ที่คาดว่าจะได้รับ	หน่วยงาน รับผิดชอบหลัก
				2561 บาท	2562 บาท	2563 บาท	2564 บาท	2565 บาท			
7	พัฒนาการจัดเก็บรายได้ อบต. ตะกุกเหนือ	เพื่อเพิ่มรายได้จากการจัดเก็บ	จัดกิจกรรมหรือโครงการที่สามารถพัฒนาการเพิ่มรายได้ให้กับอบต. เช่น การจัดเก็บภาษีเคลื่อนที่, ศูนย์บริการร่วม จัดทำแผนที่ภาษี ฯลฯ	-	100,000	100,000	100,000	100,000	ร้อยละที่เพิ่มขึ้นของการจัดเก็บรายได้	อบต. มีรายได้จัดเก็บเองเพิ่มขึ้น	กองคลัง
8	ปรับปรุงหลังคาอาคารสำนักงาน อาคารประชุมและอาคารอื่นๆ อบต. ตะกุกเหนือ	เพื่อปรับปรุง อาคารสำนักงาน อาคารประชุม และอาคารอื่นๆ ให้อยู่ในสภาพดี เหมาะแก่การบริการประชาชน	ทำการเปลี่ยนกระเบื้องหลังคาอาคารสำนักงานทั้งหมด	-	500,000	500,000			รายการที่ได้ปรับปรุง	อาคารสำนักงาน และอาคารประชุม และอาคารอื่นๆ ได้รับการปรับปรุง ให้อยู่ในสภาพดีและเหมาะสมต่อการปฏิบัติงานและบริการประชาชน	กองช่าง

รายละเอียดโครงการพัฒนา  
แผนพัฒนาท้องถิ่น (พ.ศ.2561-2565)  
องค์การบริหารส่วนตำบลตะกุกเหนือ อำเภอวิภาวดี จังหวัดสุราษฎร์ธานี

ยุทธศาสตร์จังหวัดที่ 4 การพัฒนาสังคมปลอดภัย คุณภาพชีวิตที่ดี และมีศักยภาพในการแข่งขัน  
- ยุทธศาสตร์การพัฒนาระบบราชการในเขตจังหวัดที่ 2 การส่งเสริมการบริหารจัดการบ้านเมืองที่ดี

5. ยุทธศาสตร์การพัฒนาระบบราชการบ้านเมืองที่ดี

5.1 แผนงานบริหารงานทั่วไป

ที่	โครงการ	วัตถุประสงค์	เป้าหมาย (ผลผลิตของโครงการ)	งบประมาณ					ตัวชี้วัด (KPI)	ผลลัพธ์ที่คาดว่าจะได้รับ	หน่วยงาน รับผิดชอบหลัก
				2561 บาท	2562 บาท	2563 บาท	2564 บาท	2565 บาท			
9	ปรับปรุงสำนักงาน อาคาร ประชุมและอาคารอื่นๆ อบรมทุกหนือ	เพื่อปรับปรุง อาคาร สำนักงาน อาคารประชุม และอาคารอื่นๆ ให้อยู่ใน สภาพดี เหมาะแก่การ บริการประชาชน	ทำการเปลี่ยนผ้าเพดาน และปรับปรุงระบบ ไฟฟ้าภายในอาคาร สำนักงาน ฯลฯอาคาร	-	500,000	500,000			500,000	อาคารสำนักงาน และ อาคารประชุม และ อาคารอื่นๆ ได้รับ การปรับปรุง ให้อยู่ใน สภาพดีและเหมาะสม ต่อการปฏิบัติงานและ บริการประชาชน	กองช่าง
10	ปกป้องสถาบันสำคัญของชาติและ เสริมสร้างความปรองดอง สมานฉันท์	เพื่อให้ประชาชนมีจิตสำนึก ความเป็นชาติร่วมกัน และ มีความเข้าใจในการ ปกครองระบอบ ประชาธิปไตยอันมี พระมหากษัตริย์เป็นประมุข เกิดความรัก สามัคคี กัน ในสังคม	จัดทำหรือให้การ สนับสนุนกิจกรรม เกี่ยวกับปกป้อง สถาบันสำคัญของชาติ จัด กิจกรรมให้ความรู้ เกี่ยวกับ การปกครอง ระบอบประชาธิปไตยแก่ ประชาชน ฯลฯ	-	30,000	30,000	30,000	30,000	30,000	ประชาชนมีจิตสำนึก ความเป็นชาติร่วมกัน และมีความเข้าใจใน การปกครองระบอบ ประชาธิปไตยอันมี พระมหากษัตริย์เป็น ประมุข เกิดความรัก สามัคคี กันในสังคม	สำนักปลัด

รายละเอียดโครงการพัฒนา

แผนพัฒนาท้องถิ่น (พ.ศ.2561-2565)

องค์การบริหารส่วนตำบลตะกุกเหนือ อำเภอวิภาวดี จังหวัดสุราษฎร์ธานี

ยุทธศาสตร์จังหวัดที่ 4 การพัฒนาสังคมปลอดภัย คุณภาพชีวิตที่ดี และมีศักยภาพในการแข่งขัน

- ยุทธศาสตร์การพัฒนาของอปท.ในเขตจังหวัดที่ 2 การส่งเสริมการบริหารจัดการบ้านเมืองที่ดี

5. ยุทธศาสตร์การพัฒนาการบริหารจัดการบ้านเมืองที่ดี

5.1 แผนงานบริหารงานทั่วไป

ที่	โครงการ	วัตถุประสงค์	เป้าหมาย (ผลผลิตของโครงการ)	งบประมาณ					ตัวชี้วัด (KPI)	ผลลัพธ์ที่คาดว่าจะได้รับ	หน่วยงาน รับผิดชอบหลัก
				2561 บาท	2562 บาท	2563 บาท	2564 บาท	2565 บาท			
11	จัดกิจกรรมวันสำคัญของชาติ ศาสนา และพระมหากษัตริย์	เพื่อแสดงความจงรักภักดี ต่อชาติ ศาสนา พระมหากษัตริย์ และ รักษาประเพณีอันดีไว้	จัดกิจกรรมวันพ่อ วันแม่ และวันสำคัญทาง ศาสนา เช่น วัน เข้าพรรษา ฯลฯ	-	-	150,000	150,000	150,000	จำนวนครั้งที่จัด กิจกรรม	เด็กและประชาชนได้ ร่วมกิจกรรมและ รักษาประเพณีอันดีไว้	สำนักปลัด
12	จัดการเลือกตั้งผู้บริหารและ สมาชิกสภา	เพื่อจัดการเลือกตั้งผู้บริหาร และสมาชิกสภา อบต.ตะ กุกเหนือ รวมถึงรณรงค์/ สนับสนุนการเลือกตั้งใน ระดับต่างๆ	จัดการเลือกตั้งผู้บริหาร และสมาชิกสภา อบต.ตะ กุกเหนือ กรณีครบวาระ หรือกรณีมีตำแหน่งว่าง และสนับสนุนการเลือกตั้ง ต่างๆ	-	500,000	600,000	100,000	100,000	จำนวนสมาชิกและ ผู้บริหาร	มีผู้แทนประชาชนที่มี คุณภาพในการบริหาร ท้องถิ่น	สำนักปลัด
13	รายงานผลการปฏิบัติงาน ประจำปี ของ อบต.	เพื่อรวบรวมผลการ ดำเนินงานและข้อมูล สำคัญของอบต. เผยแพร่ ให้ประชาชนได้ทราบ	จัดทำรายงานผลการ ปฏิบัติงานประจำปี ของ อบต.	-	120,000	120,000	120,000	120,000	ร้อยละของ คราวเรือนที่ได้รับ เอกสาร	มีรายงานผลการ ปฏิบัติงาน และข้อมูล อื่นๆ เผยแพร่ให้ ประชาชนได้ทราบ	สำนักปลัด

รายละเอียดโครงการพัฒนา  
แผนพัฒนาท้องถิ่น (พ.ศ.2561-2565)  
องค์การบริหารส่วนตำบลตะกอกเหนือ อำเภอวิภาวดี จังหวัดสุราษฎร์ธานี

ยุทธศาสตร์จังหวัดที่ 4 การพัฒนาสังคมปลอดภัย คุณภาพชีวิตที่ดี และมีศักยภาพในการแข่งขัน  
- ยุทธศาสตร์การพัฒนาของอปท. ในเขตจังหวัดที่ 2 การส่งเสริมการบริหารจัดการบ้านเมืองที่ดี

5. ยุทธศาสตร์การพัฒนาการบริหารจัดการบ้านเมืองที่ดี

5.1 แผนงานบริหารงานทั่วไป

ที่	โครงการ	วัตถุประสงค์	เป้าหมาย (ผลผลิตของโครงการ)	งบประมาณ					ตัวชี้วัด (KPI)	ผลลัพธ์ที่คาดว่าจะได้รับ	หน่วยงาน รับผิดชอบหลัก
				2561 บาท	2562 บาท	2563 บาท	2564 บาท	2565 บาท			
14	ส่งเสริมกิจกรรมเกี่ยวกับ พรบ. ข้อมูลข่าวสาร	เพื่อให้ประชาชนได้รับรู้ ข้อมูลข่าวสารต่างๆ, เพื่อให้ผู้บริหาร ส.อบต. เจ้าหน้าที่มีความรู้ความเข้าใจเกี่ยวกับ พรบ. ข้อมูลข่าวสารมากขึ้น	จัดอบรมให้ความรู้ ประชาชน ผู้บริหาร ส.อบต. และเจ้าหน้าที่	-	20,000	20,000	20,000	20,000	ระดับความรู้ความเข้าใจ พรบ.ข้อมูลข่าวสาร	ประชาชนได้รับรู้ ข้อมูลข่าวสารต่างๆ, เพื่อให้ผู้บริหาร ส.อบต. เจ้าหน้าที่มีความรู้ความเข้าใจเกี่ยวกับ พรบ.ข้อมูลข่าวสารมากขึ้น	สำนักปลัด
15	ก่อสร้างหอกระจายข่าว	เพื่อประชาสัมพันธ์ข้อมูลข่าวสาร หอกระจายข่าวในตำบล	ก่อสร้าง จัดซื้ออุปกรณ์ของหอกระจายข่าวในหมู่บ้านต่างๆตามความจำเป็น	-	-	900,000	900,000	900,000	จำนวนหมู่บ้านที่ได้รับบริการก่อสร้าง/ซ่อมแซม	ประชาชนได้รับรู้ ข้อมูลข่าวสารต่างๆ	กองช่าง
16	ซ่อมแซมหอกระจายข่าว	เพื่อซ่อมแซมและบำรุงรักษา หอกระจายข่าวในตำบล	ซ่อมแซมอุปกรณ์ของหอกระจายข่าวในหมู่บ้านต่างๆ ให้ใช้งานได้	-	-	500,000	500,000	500,000	จำนวนหมู่บ้านที่ได้รับบริการซ่อมแซม	ประชาชนได้รับรู้ ข้อมูลข่าวสารต่างๆ	กองช่าง

รายละเอียดโครงการพัฒนา  
แผนพัฒนาท้องถิ่น (พ.ศ.2561-2565)  
องค์การบริหารส่วนตำบลตะกอกเหนือ อำเภอวิภาวดี จังหวัดสุราษฎร์ธานี

- ยุทธศาสตร์จังหวัดที่ 4 การพัฒนาสังคมปลอดภัย คุณภาพชีวิตที่ดี และมีศักยภาพในการแข่งขัน  
- ยุทธศาสตร์การพัฒนาของอปท.ในเขตจังหวัดที่ 2 การส่งเสริมการบริหารจัดการบ้านเมืองที่ดี  
5. ยุทธศาสตร์การพัฒนาการบริหารจัดการบ้านเมืองที่ดี  
5.1 แผนงานบริหารงานทั่วไป

ที่	โครงการ	วัตถุประสงค์	เป้าหมาย (ผลผลิตของโครงการ)	งบประมาณ					ตัวชี้วัด (KPI)	ผลลัพธ์ที่คาดว่าจะได้รับ	หน่วยงาน รับผิดชอบหลัก
				2561	2562	2563	2564	2565			
17	จัดทำแผนพัฒนาท้องถิ่น และแผนพัฒนาอื่นๆ	เพื่อให้ประชาชนมีส่วนร่วมในการจัดทำแผนพัฒนาท้องถิ่นโดยสามารถแก้ไขปัญหาความเดือดร้อนที่จำเป็นของประชาชน	จัดประชุมประชาชนท้องถิ่น, ประชุมคณะกรรมการที่เกี่ยวข้องจัดทำแผนพัฒนาท้องถิ่น,แผนการดำเนินงาน และแผนพัฒนาอื่นๆ กิจกรรมสนับสนุนการจัดทำแผนชุมชน การขับเคลื่อนแผนชุมชนแบบบูรณาการเพื่อนำข้อมูลมาจัดทำแผนพัฒนาท้องถิ่น	บาท	บาท	บาท	บาท	บาท	ร้อยละของโครงการที่มาจากประชาชนคมท้องถิ่น	มีแผนเป็นกรอบในการจัดทำงบประมาณ และสามารถแก้ไขปัญหาความเดือดร้อนที่จำเป็นของประชาชน	สำนักปลัด
18	ฝึกอบรมสัมมนาและศึกษาดูงาน เพื่อเพิ่มประสิทธิภาพการทำงานของ อบต.	เพื่อให้ผู้บริหาร ส.อบต. พนักงานเจ้าหน้าที่ ผู้นำชุมชน/หมู่บ้าน กลุ่มสตรี สมาชิก อปพร. ผู้นำกลุ่ม/องค์กรต่างๆ ได้พัฒนาความรู้ ความสามารถในการปฏิบัติงาน	จัดอบรมให้ความรู้ ศึกษาดูงาน เสริมสร้างองค์ความรู้เกี่ยวกับแนวทางการบริหารจัดการชุมชน และกิจการบริการสาธารณะ	-	300,000	300,000	300,000	300,000	จำนวนผู้เข้าร่วมโครงการ/ร้อยละของคะแนนประเมินหลังการปฏิบัติงานฝึกอบรม	เพื่อให้ผู้ใช้บริการฝึกอบรมมีองค์ความรู้และเพิ่มศักยภาพในการปฏิบัติงาน	สำนักปลัด

รายละเอียดโครงการพัฒนา

แผนพัฒนาท้องถิ่น (พ.ศ.2561-2565)

องค์การบริหารส่วนตำบลตะกุกเหนือ อำเภอวิภาวดี จังหวัดสุราษฎร์ธานี

ยุทธศาสตร์จังหวัดที่ 4 การพัฒนาของออปท.ในเขตจังหวัดที่ดี และมีศักยภาพในการแข่งขัน

- ยุทธศาสตร์การพัฒนาของออปท.ในเขตจังหวัดที่ 2 การส่งเสริมการบริหารจัดการบ้านเมืองที่ดี

5. ยุทธศาสตร์การพัฒนาการบริหารจัดการบ้านเมืองที่ดี

5.1 แผนงานบริหารงานทั่วไป

ที่	โครงการ	วัตถุประสงค์	เป้าหมาย (ผลผลิตของโครงการ)	งบประมาณ					ตัวชี้วัด (KPI)	ผลลัพธ์ที่คาดว่าจะได้รับ	หน่วยงานรับผิดชอบหลัก
				2561 บาท	2562 บาท	2563 บาท	2564 บาท	2565 บาท			
19	รณรงค์ประชาสัมพันธ์ต่อต้านการทุจริต	เพื่อรณรงค์ ประชาสัมพันธ์ข้อมูล ข่าวสารด้านการป้องกัน และต่อต้านการทุจริต ส่งเสริมให้ประชาชนมีส่วนร่วมในการตรวจสอบ การบริหารราชการ	จัดอบรมให้ความรู้ สร้างจิตสำนึกและความตระหนักรู้แก่บุคลากรและประชาชน	-	10,000	10,000	10,000	10,000	จำนวนครั้งที่จัดกิจกรรม	บุคลากรมีพฤติกรรม การปฏิบัติงานที่ดีมีคุณธรรมซื่อสัตย์สุจริต และประชาชนมีส่วนร่วมในการตรวจสอบ การปฏิบัติงาน	สำนักปลัด
20	ส่งเสริมคุณธรรม จริยธรรมและค่านิยมที่พึงประสงค์	เพื่อให้ผู้ใช้ร่วมกิจกรรม มีคุณธรรม จริยธรรม และค่านิยมที่พึงประสงค์ สามารถนำหลักธรรมคำสอนไปใช้ในการดำเนินชีวิตอย่างเป็นสุข	จัดกิจกรรมค่ายคุณธรรม จริยธรรม มีสมาธิ เจริญสติ รักชาติ ศาสนา ค่านิยมที่พึงประสงค์ จริยธรรม กิจกรรมทั่วปิ่นโต เข้าร่วม	-	10,000	-	-	-	จำนวนผู้เข้าร่วมโครงการและ ความพึงพอใจของผู้เข้าร่วม	ผู้เข้าร่วมกิจกรรม สามารถนำหลักธรรม คำสอนมาพัฒนาคุณภาพชีวิต และอยู่ในสังคมได้อย่างมีความสุข	สำนักปลัด

รายละเอียดโครงการพัฒนา

แผนพัฒนาท้องถิ่น (พ.ศ.2561-2565)

องค์การบริหารส่วนตำบลตะกุกเหนือ อำเภอวิภาวดี จังหวัดสุราษฎร์ธานี

ยุทธศาสตร์จังหวัดที่ 4 การพัฒนาสังคมปลอดภัย คุณภาพชีวิตที่ดี และมีศักยภาพในการแข่งขัน

- ยุทธศาสตร์การพัฒนาของอปท.ในเขตจังหวัดที่ 2 การส่งเสริมการบริหารจัดการบ้านเมืองที่ดี

5. ยุทธศาสตร์การพัฒนาการบริหารจัดการบ้านเมืองที่ดี

5.1 แผนงานบริหารงานทั่วไป

ที่	โครงการ	วัตถุประสงค์	เป้าหมาย (ผลผลิตของโครงการ)	งบประมาณ					ตัวชี้วัด (KPI)	ผลลัพธ์ที่คาดว่าจะได้รับ	หน่วยงาน รับผิดชอบหลัก
				2561 บาท	2562 บาท	2563 บาท	2564 บาท	2565 บาท			
21	ส่งเสริมคุณธรรมจริยธรรม	1.เพื่อส่งเสริมให้บุคลากร ในองค์กร ได้เข้าร่วมปฏิบัติตาม หลักธรรม ทางพระพุทธศาสนาและ นำไปปรับ ใช้ในการดำเนินชีวิตอย่าง เหมาะสม 2.เพื่อส่งเสริมให้เกิดความ รักสามัคคี ตลอดจนการ ประสานความร่วมมือร่วมใจ ในการปฏิบัติงานร่วมกันใน องค์กร ตลอดจนการ ประสานความร่วมมือ	พนักงานส่วนตำบล ลูกจ้างประจำและ พนักงานจ้างได้ร่วมกัน ปฏิบัติตาม/ดำเนิน กิจกรรมที่ส่งเสริม คุณธรรมจริยธรรมเพื่อ นำไปใช้ในการดำเนิน ชีวิตและการปฏิบัติงาน ร่วมกันในองค์กร	-	20,000	20,000	20,000	20,000	ร้อยละ 80 ของ จำนวนบุคลากรใน องค์กรได้รับการ ส่งเสริมด้าน คุณธรรม จริยธรรม	บุคลากรในองค์กรได้ น้อมนำหลักธรรม คำสั่งสอนทาง พระพุทธศาสนา ไป ปรับใช้ในการดำเนิน ชีวิตอย่างเหมาะสม และมีส่วนร่วมในการ เข้าร่วมกิจกรรมอื่น ก่อให้เกิดความรัก สามัคคี ส่งเสริม ให้เกิดการประสาน ความร่วมมือร่วมใจใน การปฏิบัติงานร่วมกัน ในองค์กร	สำนักปลัด
<b>รวม 21 โครงการ</b>				1,635,000	4,365,000	2,865,000	3,360,000				

อุทยานส่วนราชการ รัชมังคลาภิเษก

องค์การประชาชน

รายละเอียดโครงการพัฒนา

แผนพัฒนาท้องถิ่น (พ.ศ. 2561 - 2565)

สำหรับอุดหนุนองค์กรปกครองส่วนท้องถิ่น ส่วนราชการ รัฐวิสาหกิจ องค์กรประชาชน

องค์การบริหารส่วนตำบลตะกอกเหนือ

ยุทธศาสตร์จังหวัดที่ 3 การเชื่อมโยงเส้นทางคมนาคมและศูนย์โลจิสติกส์

- ยุทธศาสตร์การพัฒนาของอปท. ในเขตจังหวัดสุราษฎร์ธานี ที่ 3 การพัฒนาโครงสร้างพื้นฐาน

1. ยุทธศาสตร์การพัฒนาโครงสร้างพื้นฐาน

1.1 แผนงานเฉพาะและชุมชน

ที่	โครงการ	วัตถุประสงค์	เป้าหมาย (ผลผลิตของโครงการ)	งบประมาณ					ตัวชี้วัด (KPI)	ผลลัพธ์ที่คาดว่าจะได้รับ	หน่วยงาน รับผิดชอบหลัก
				2561 (บาท)	2562 (บาท)	2563 (บาท)	2564 (บาท)	2565 (บาท)			
1	ติดตั้งหม้อแปลงไฟฟ้าให้กับระบบประปาหมู่บ้าน	เพื่อให้ประชาชนมีน้ำประปาใช้อย่างทั่วถึง	ติดตั้งหม้อแปลงไฟฟ้าให้กับระบบประปาหมู่บ้าน หมู่ที่ 8, หมู่ที่ 11, หมู่ที่ 13	-	500,000	500,000	500,000	500,000	จำนวนครัวเรือนที่ได้ใช้น้ำประปา	ประชาชนมีน้ำประปาใช้อย่างเพียงพอและทั่วถึง	กองช่าง
2	ขยายเขตไฟฟ้าระบบประปาหมู่บ้าน หมู่ที่ 8 บ้านคลองใส	เพื่อให้ประชาชนมีน้ำประปาใช้อย่างทั่วถึง	ขยายเขตไฟฟ้าระบบประปาหมู่บ้าน หมู่ที่ 8 บ้านคลองใส พิกัด N 09° 30' 24" E 098° 87' 54"	-	-	150,000	150,000	-	จำนวนครัวเรือนที่ได้ใช้น้ำประปา	ประชาชนมีน้ำประปาใช้อย่างเพียงพอและทั่วถึง	กองช่าง
3	ขยายเขตไฟฟ้าภายในหมู่บ้าน/ตำบล	เพื่อให้ครัวเรือนที่ไม่มีไฟฟ้าใช้ได้มีไฟฟ้าใช้	ขยายเขตไฟฟ้าภายในหมู่บ้าน สำหรับครัวเรือนที่ยังไม่มีไฟฟ้าใช้ ม.1 - ม.17 และสถานที่อื่นๆ ภายในตำบล	-	150,000	150,000	150,000	150,000	จำนวนครัวเรือนที่ได้ใช้ไฟฟ้า	ประชาชนมีไฟฟ้าใช้อย่างเพียงพอและทั่วถึง	กองช่าง
รวม 3 โครงการ				-	650,000	800,000	800,000	650,000			

รายละเอียดโครงการพัฒนา  
แผนพัฒนาท้องถิ่น (พ.ศ. 2561 - 2565)  
สำหรับอุดหนุนองค์กรปกครองส่วนท้องถิ่น ส่วนราชการ รัฐวิสาหกิจ องค์กรประชาชน  
องค์กรการบริหารส่วนตำบลทะกุกเหนือ

ยุทธศาสตร์จังหวัดที่ 4 การพัฒนาสังคมปลอดภัย คุณภาพชีวิตที่ดี และมีศักยภาพในการแข่งขัน  
- ยุทธศาสตร์การพัฒนาของอปท. ในเขตจังหวัดสุราษฎร์ธานี ที่ 5 ส่งเสริมพัฒนาคุณภาพชีวิต

2. ยุทธศาสตร์การพัฒนาส่งเสริมคุณภาพชีวิต

2.1 แผนงานการศึกษา

ที่	โครงการ	วัตถุประสงค์	เป้าหมาย (ผลผลิตของโครงการ)	งบประมาณ					ตัวชี้วัด (KPI)	ผลลัพธ์ที่คาดว่าจะได้รับ	หน่วยงาน รับผิดชอบหลัก
				2561 (บาท)	2562 (บาท)	2563 (บาท)	2564 (บาท)	2565 (บาท)			
1	อุดหนุนอาหารกลางวันสำหรับ เด็กในสถานศึกษาสังกัด สพฐ.	เพื่อให้นักเรียนในสังกัด สพฐ. ได้รับประทาน อาหารที่เหมาะสมและ เพียงพอ	อุดหนุนค่าอาหาร กลางวันแก่นักเรียน สังกัด สพฐ. จำนวน 4 โรง ได้แก่ ร.ร.บ้านเขี้ยวพ็อง, ร.ร.บ้านท่าหนูงู, ร.ร.วัดอรุญญาราม และ ร.ร.สหกรณ์นิคม	-	3,700,000	3,700,000	3,800,000	3,900,000	ร้อยละของ งบประมาณที่อุดหนุน ค่าอาหารกลางวัน	นักเรียนได้ รับประทานอาหารที่ เหมาะสมและเพียงพอ	สำนักบัตติ
รวม 1 โครงการ				-	3,700,000	3,700,000	3,800,000	3,900,000			

ผ.02

รายละเอียดโครงการพัฒนา  
 แผนพัฒนาท้องถิ่น (พ.ศ. 2561 - 2565)  
 สำหรับبودชนองครปกครองส่วนท้องถิ่น ส่วนราชการ รัฐวิสาหกิจ องค์กรประชาชน  
 องค์กรการบริหารส่วนตำบลตะกุกเหนือ

- ยุทธศาสตร์จังหวัดที่ 4 การพัฒนาสังคมปลอดภัย คุณภาพชีวิตที่ดี และมีศักยภาพในการแข่งขัน
- ยุทธศาสตร์การพัฒนาของอปท.ในเขตจังหวัดสุราษฎร์ธานี ที่ 5 ส่งเสริมพัฒนาคุณภาพชีวิต
2. ยุทธศาสตร์การพัฒนาส่งเสริมคุณภาพชีวิต

2.2 แผนงานงบกลาง

ที่	โครงการ	วัตถุประสงค์	เป้าหมาย (ผลผลิตของโครงการ)	งบประมาณ					ตัวชี้วัด (KPI)	ผลลัพธ์ที่คาดว่าจะได้รับ	หน่วยงานรับผิดชอบหลัก
				2561 (บาท)	2562 (บาท)	2563 (บาท)	2564 (บาท)	2565 (บาท)			
1	สนับสนุนกองทุนสวัสดิการชุมชนตำบลตะกุกเหนือ	เพื่อสนับสนุนกิจกรรมการจัดสวัสดิการสังคมแก่สมาชิกให้สามารถดูแลกันเองได้	สนับสนุนงบประมาณสมทบให้แก่กองทุนสวัสดิการชุมชนตำบลตะกุกเหนือ	100,000	100,000	100,000	100,000	100,000	ร้อยละของการเข้าร่วมเป็นสมาชิกกองทุนฯ	สมาชิกกองทุนฯ สามารถดูแลช่วยเหลือกันในสังคม	สำนักปลัด
2	สมทบกองทุนหลักประกันสุขภาพ อบต.ตะกุกเหนือ	เพื่อให้ประชาชนทุกคนในพื้นที่ได้รับบริการสาธารณสุขอย่างทั่วถึง	สมทบงบประมาณไม่น้อยกว่า ร้อยละ 50 ของค่าบริการสาธารณสุขที่ได้รับจากกองทุนหลักประกันสุขภาพแห่งชาติ	-	230,000	260,000	270,000	280,000	ร้อยละของงบประมาณที่สมทบ	ประชาชนทุกคนในพื้นที่ได้รับบริการสาธารณสุขอย่างทั่วถึง	สำนักปลัด
รวม 2 โครงการ				-	230,000	360,000	370,000	380,000			



# รายละเอียดโครงการพัฒนา

แบบ ผ.๐๒/๑

รายละเอียดโครงการพัฒนา

แผนพัฒนาท้องถิ่น (พ.ศ.2561-2565)

สำหรับ โครงการที่เกินศักยภาพขององค์กรปกครองส่วนท้องถิ่น

องค์การบริหารส่วนตำบลตะกอกเหนือ อำเภอวิภาวดี จังหวัดสุราษฎร์ธานี

ยุทธศาสตร์จังหวัดที่ 3 การเชื่อมโยงเส้นทางคมนาคมและศูนย์โลจิสติกส์

- ยุทธศาสตร์การพัฒนาของอปท.ในเขตจังหวัด ที่ 3 การพัฒนาโครงสร้างพื้นฐาน

1. ยุทธศาสตร์การพัฒนาโครงการสร้างพื้นฐาน

1.1 แผนงานอุตสาหกรรมและการโยธา

ที่	โครงการ	วัตถุประสงค์	เป้าหมาย (ผลผลิตของโครงการ)	งบประมาณ				ตัวชี้วัด (KPI)	ผลลัพธ์ที่คาดว่าจะ จะได้รับ	หน่วยงาน รับผิดชอบหลัก	
				2561 (บาท)	2562 (บาท)	2563 (บาท)	2564 (บาท)				2565 (บาท)
1	ก่อสร้างถนน คลส. ซอยมดคัน หนูที่ 9 บ้านบางเกาะ ตะกอกเหนือ อ.วิภาวดี จ.สุราษฎร์ธานี	1.เพื่อให้ประชาชนสามารถ สัญจรไปมาได้สะดวก รวดเร็ว ขึ้น 2. เพื่อให้มีเส้นทางคมนาคมที่ ได้มาตรฐาน 3. เพื่อให้ประชาชนมีสุขภาพ อนามัยที่ดีขึ้น คือ ลดปริมาณ ฝุ่นละออง	ก่อสร้างถนน คลส. กว้าง 4 เมตร ยาว 1,200 เมตร หนา 0.15 เมตร พร้อมถมดินให้ สูง 2 ซ้ำงละ 0.50 เมตร พิกัดเริ่มต้น N 9° 24' 67" E 98° 86' 55" สิ้นสุด N 9° 24' 22" E 98° 87' 05"	2561 (บาท)	2562 (บาท)	2563 (บาท)	2564 (บาท)	2565 (บาท)	จำนวนถนน คอนกรีต เสริมเหล็กที่ ได้มาตรฐาน	1.ประชาชนสัญจรไปมาได้ สะดวกปลอดภัย 2.ประชาชนมีเส้นทาง คมนาคมที่ได้มาตรฐาน 3.ประชาชนในพื้นที่มีสุขภาพ อนามัยที่ดีขึ้นเนื่องจากถนน ปลอดภัย	กองช่าง
2	ก่อสร้างถนน คลส. ซอยรัตนาวดี หมู่ที่ 9 บ้านบางเกาะ ตะกอกเหนือ อ.วิภาวดี จ.สุราษฎร์ธานี	1.เพื่อให้ประชาชนสามารถ สัญจรไปมาได้สะดวก รวดเร็ว ขึ้น 2. เพื่อให้มีเส้นทางคมนาคมที่ ได้มาตรฐาน 3. เพื่อให้ประชาชนมีสุขภาพ อนามัยที่ดีขึ้น คือ ลดปริมาณ ฝุ่นละออง	ก่อสร้างถนน คลส. กว้าง 4 เมตร ยาว 1,000 เมตร หนา 0.15 เมตร พร้อมถมดินให้สูงทาง 2 ข้างสูงละ 0.50 เมตร พิกัดเริ่มต้น N 9° 25' 38" E 98° 88' 72" สิ้นสุด N 9° 25' 37" E 98° 88' 32"	-	2,784,000	2,784,000	2,784,000	2,784,000	จำนวนถนน คอนกรีต เสริมเหล็กที่ ได้มาตรฐาน	1.ประชาชนสัญจรไปมาได้ สะดวกปลอดภัย 2.ประชาชนมีเส้นทาง คมนาคมที่ได้มาตรฐาน 3.ประชาชนในพื้นที่มีสุขภาพ อนามัยที่ดีขึ้นเนื่องจากถนน ปลอดภัย	กองช่าง

รายละเอียดโครงการพัฒนา

แผนพัฒนาท้องถิ่น (พ.ศ.2561-2565)

สำหรับ โครงการที่เกี่ยวกับสภาพขององค์กรปกครองส่วนท้องถิ่น  
องค์การบริหารส่วนตำบลตะกุกเหนือ อำเภอวิภาวดี จังหวัดสุราษฎร์ธานี

ยุทธศาสตร์จังหวัดที่ 3 การเชื่อมโยงเส้นทางคมนาคมและศูนย์โลจิสติกส์

- ยุทธศาสตร์การพัฒนาของอปท.ในเขตจังหวัด ที่ 3 การพัฒนาโครงสร้างพื้นฐาน

1. ยุทธศาสตร์การพัฒนาโครงการสร้างพื้นฐาน

1.1 แผนงานอุตสาหกรรมและการโยธา

ที่	โครงการ	วัตถุประสงค์	เป้าหมาย (ผลผลิตของโครงการ)	งบประมาณ					ตัวชี้วัด (KPI)	ผลลัพธ์ที่คาดว่าจะได้รับ	หน่วยงาน รับผิดชอบหลัก	
				2561 (บาท)	2562 (บาท)	2563 (บาท)	2564 (บาท)	2565 (บาท)				
3	ก่อสร้างถนน คลส. สายวงแหวน (บ้านท่าวน หญิง) หมู่ที่ 1 บ้านท่าวน หญิง ตำบลตะกุกเหนือ อำเภอวิภาวดี เชื่อมต่อ หมู่ที่ 2 ตำบลบ้านยาง อำเภอศรีรัฐนิคม จังหวัดสุราษฎร์ธานี พร้อมก่อสร้างสะพาน คลส.	1.เพื่อให้ประชาชนสามารถ สัญจรไปมาได้สะดวก รวดเร็ว ขึ้น 2. เพื่อให้มีเส้นทางคมนาคมที่ ได้มาตรฐาน 3. เพื่อประชาชนมีสุขภาพ อนามัยที่ดีขึ้น คือ ลดปริมาณ ฝุ่นละออง	ก่อสร้างถนน คลส. กว้าง 6 เมตร ยาว 7,000 เมตร ทน 0.15 เมตร พร้อมถมดินในเส้นทาง 2 ข้างๆละ 0.50 เมตร พร้อม ก่อสร้างสะพาน คลส. กว้าง 8 เมตร ยาว 10 เมตร จำนวน 2 แห่ง พิกัดเริ่มต้น N 9° 25' 02" E 98° 88' 72" สิ้นสุด N 9° 25' 52" E 98° 88' 72"	-	34,496,000	34,496,000	34,496,000	34,496,000	34,496,000	จำนวนถนน คอนกรีต เสริมเหล็ก และสะพานที่ ได้มาตรฐาน	1.ประชาชนสัญจรไปมาได้ สะดวกปลอดภัย 2.ประชาชนมีเส้นทาง คมนาคมที่ได้มาตรฐาน 3.ประชาชนในพื้นที่ที่มีสุขภาพ อนามัยที่ดีขึ้นเนื่องจากถนน ปลอดฝุ่นละออง	กองช่าง

รายละเอียดโครงการพัฒนา

แผนพัฒนาท้องถิ่น (พ.ศ.2561-2565)

สำหรับ โครงการที่เกินศักยภาพขององค์กรปกครองส่วนท้องถิ่น  
องค์การบริหารส่วนตำบลตะกุงเหนือ อำเภอวิภาวดี จังหวัดสุราษฎร์ธานี

ยุทธศาสตร์จังหวัดที่ 3 การเชื่อมโยงเส้นทางคมนาคมและศูนย์โลจิสติกส์

- ยุทธศาสตร์การพัฒนาของอปท.ในเขตจังหวัดที่ 3 การพัฒนาโครงสร้างพื้นฐาน

1. ยุทธศาสตร์การพัฒนาโครงสร้างพื้นฐาน

1.1 แผนงานอุตสาหกรรมและการโยธา

ที่	โครงการ	วัตถุประสงค์	เป้าหมาย (ผลผลิตของโครงการ)	งบประมาณ				ตัวชี้วัด (KPI)	ผลลัพธ์ที่คาดว่าจะได้รับ	หน่วยงาน รับผิดชอบหลัก	
				2561 (บาท)	2562 (บาท)	2563 (บาท)	2564 (บาท)				2565 (บาท)
4	ก่อสร้างถนน คลส. สาย 4,17,10 ตะกุงเหนือ เชื่อมต่อด้านปากกลุ่ย (ตอนที่ 6)	1.เพื่อให้ประชาชนสามารถสัญจรไปมาได้สะดวก รวดเร็วขึ้น 2. เพื่อให้มีเส้นทางคมนาคมที่ดีมาตรฐาน 3. เพื่อประชาชนมีสุขภาพอนามัยที่ดีขึ้น คือ ลดปริมาณฝุ่นละออง	ก่อสร้างถนน คลส. กว้าง 8 เมตร ยาว 2,000 เมตร หนา 0.15 เมตร พร้อมถมหินผู้ให้ต่าง 2 ซ้ำๆละ 0.50 เมตร พิกัดเริ่มต้น N 9° 24' 22" E 98° 96' 82" สิ้นสุด N 9° 25' 42" E 98° 95' 70"	-	10,702,000	10,702,000	10,702,000	10,702,000	จำนวนถนนคอนกรีตเสริมเหล็กที่ได้มาตรฐาน	1.ประชาชนสัญจรไปมาได้สะดวกปลอดภัย 2.ประชาชนมีเส้นทางคมนาคมที่ได้มาตรฐาน 3.ประชาชนในพื้นที่ที่มีสุขภาพอนามัยที่ดีขึ้นเนื่องจากถนนปลอดภัย	กองช่าง
5	ก่อสร้างถนน คลส. สาย 4,17,10 ตะกุงเหนือ เชื่อมต่อด้านปากกลุ่ย (ตอนที่ 7)	1.เพื่อให้ประชาชนสามารถสัญจรไปมาได้สะดวก รวดเร็วขึ้น 2. เพื่อให้มีเส้นทางคมนาคมที่ดีมาตรฐาน 3. เพื่อประชาชนมีสุขภาพอนามัยที่ดีขึ้น คือ ลดปริมาณฝุ่นละออง	ก่อสร้างถนน คลส. กว้าง 8 เมตร ยาว 1,500 เมตร หนา 0.15 เมตร พร้อมถมหินผู้ให้ต่าง 2 ซ้ำๆละ 0.50 เมตร พิกัดเริ่มต้น N 9° 25' 53" E 98° 95' 67" สิ้นสุด N 9° 26' 61" E 98° 94' 98"	-	7,800,000	7,800,000	7,800,000	7,800,000	จำนวนถนนคอนกรีตเสริมเหล็กที่ได้มาตรฐาน	1.ประชาชนสัญจรไปมาได้สะดวกปลอดภัย 2.ประชาชนมีเส้นทางคมนาคมที่ได้มาตรฐาน 3.ประชาชนในพื้นที่ที่มีสุขภาพอนามัยที่ดีขึ้นเนื่องจากถนนปลอดภัย	กองช่าง

รายละเอียดโครงการพัฒนา

แผนพัฒนาท้องถิ่น (พ.ศ.2561-2565)

สำหรับ โครงการที่เกินศักยภาพขององค์กรปกครองส่วนท้องถิ่น  
องค์การบริหารส่วนตำบลตะกุกเหนือ อำเภอวิภาวดี จังหวัดสุราษฎร์ธานี

ยุทธศาสตร์จังหวัดที่ 3 การเชื่อมโยงเส้นทางคมนาคมและศูนย์โลจิสติกส์

- ยุทธศาสตร์การพัฒนาของอปท. ในเขตจังหวัดที่ 3 การพัฒนาโครงสร้างพื้นฐาน

1. ยุทธศาสตร์การพัฒนาโครงสร้างพื้นฐาน

1.1 แผนงานอุตสาหกรรมและการโยธา

ที่	โครงการ	วัตถุประสงค์	เป้าหมาย (ผลผลิตของโครงการ)	งบประมาณ				ตัวชี้วัด (KPI)	ผลลัพธ์ที่คาดว่าจะได้รับ	หน่วยงาน รับผิดชอบหลัก	
				2561 (บาท)	2562 (บาท)	2563 (บาท)	2564 (บาท)				2565 (บาท)
6	ก่อสร้างถนน คสล. ขอบบางเกาะเหนือ หมู่ที่ 9 บ้านบางเกาะ ตะกุกเหนือ อ.วิภาวดี จ.สุราษฎร์ธานี	1. เพื่อให้ประชาชนสามารถสัญจรไปมาได้สะดวก รวดเร็วขึ้น 2. เพื่อให้มีเส้นทางคมนาคมที่ได้มาตรฐาน 3. เพื่อประชาชนมีสุขภาพอนามัยที่ดีขึ้น คือ ลดปริมาณฝุ่นละออง	ก่อสร้างถนน คสล. กว้าง 6 เมตร ยาว 4,300 เมตร ทน 0.15 เมตร พร้อมถมหินลูกรังต่าง 2 ช่วงระยะ 0.50 เมตรที่ตัดเริ่มต้น N 9° 14' 622" E 98° 53' 580" สิ้นสุด N 9° 13' 319" E 98° 53' 668"	-	16,770,000	16,770,000	16,770,000	16,770,000	จำนวนถนนคอนกรีตเสริมเหล็กที่ได้มาตรฐาน	1. ประชาชนสัญจรไปมาได้สะดวกปลอดภัย 2. ประชาชนมีเส้นทางคมนาคมที่ได้มาตรฐาน 3. ประชาชนในพื้นที่มีสุขภาพอนามัยที่ดีขึ้นเนื่องจากถนนปลอดฝุ่นละออง	กองช่าง
7	ก่อสร้างถนน คสล. ขอบบ้านนายสำเริง กล่อมเมือง หมู่ที่ 3 บ้านตะกุก ต.ตะกุกเหนือ อ.วิภาวดี จ.สุราษฎร์ธานี	1. เพื่อให้ประชาชนสามารถสัญจรไปมาได้สะดวก รวดเร็วขึ้น 2. เพื่อให้มีเส้นทางคมนาคมที่ได้มาตรฐาน 3. เพื่อประชาชนมีสุขภาพอนามัยที่ดีขึ้น คือ ลดปริมาณฝุ่นละออง	ก่อสร้างถนน คสล. กว้าง 4 เมตร ยาว 3,500 เมตร ทน 0.15 เมตร พร้อมถมหินลูกรังต่าง 2 ช่วงระยะ 0.50 เมตร ที่ตัดเริ่มต้น N 9° 11' 683" E 98° 57' 177" สิ้นสุด N 9° 11' 94" E 98° 55' 17"	8,800,000	8,800,000	8,800,000	8,800,000	จำนวนถนนคอนกรีตเสริมเหล็กที่ได้มาตรฐาน	1. ประชาชนสัญจรไปมาได้สะดวกปลอดภัย 2. ประชาชนมีเส้นทางคมนาคมที่ได้มาตรฐาน 3. ประชาชนในพื้นที่มีสุขภาพอนามัยที่ดีขึ้นเนื่องจากถนนปลอดฝุ่นละออง	กองช่าง	

รายละเอียดโครงการพัฒนา

แผนพัฒนาท้องถิ่น (พ.ศ.2561-2565)

สำหรับ โครงการที่เกินศักยภาพขององค์กรปกครองส่วนท้องถิ่น

องค์การบริหารส่วนตำบลตะกุกเหนือ อำเภอวิภาวดี จังหวัดสุราษฎร์ธานี

ยุทธศาสตร์จังหวัดที่ 3 การเชื่อมโยงเส้นทางคมนาคมและศูนย์โลจิสติกส์

- ยุทธศาสตร์การพัฒนาของอปท.ในเขตจังหวัดที่ 3 การพัฒนาโครงข่ายพื้นฐาน

1. ยุทธศาสตร์การพัฒนาโครงข่ายพื้นฐาน

1.1 แผนงานอุตสาหกรรมและการโยธา

ที่	โครงการ	วัตถุประสงค์	เป้าหมาย (ผลผลิตของโครงการ)	งบประมาณ				ตัวชี้วัด (KPI)	ผลลัพธ์ที่คาดว่าจะได้รับ	หน่วยงาน รับผิดชอบหลัก	
				2561 (บาท)	2562 (บาท)	2563 (บาท)	2564 (บาท)				2565 (บาท)
8	ก่อสร้างถนน คลส. สายหลักภายในหมู่บ้าน หมู่ที่ 8 บ้านคลองไส ต.ตะกุกเหนือ อ.วิภาวดี จ.สุราษฎร์ธานี	1. เพื่อให้ประชาชนสามารถสัญจรไปมาได้สะดวก รวดเร็วขึ้น 2. เพื่อให้มีเส้นทางคมนาคมที่ได้มาตรฐาน 3. เพื่อประชาชนมีสุขภาพอนามัยที่ดีขึ้น คือ ลดปริมาณฝุ่นละออง	ก่อสร้างถนน คลส. กว้าง 5 เมตร ยาว 4,000 เมตร ทนไฟ 0.15 เมตร พร้อมถนนหินปูไหล่ทาง 2 ข้างละ 0.50 เมตร พิกัดเริ่มต้น N 9° 30' 02" E 98° 87' 30" สิ้นสุด N 9° 29' 86" E 98° 87' 48"	-	13,000,000 (บาท)	13,000,000 (บาท)	13,000,000 (บาท)	13,000,000 (บาท)	จำนวนถนนคอนกรีตเสริมเหล็กที่ได้มาตรฐาน	1. ประชาชนสัญจรไปมาได้สะดวกปลอดภัย 2. ประชาชนมีเส้นทางคมนาคมที่ได้มาตรฐาน 3. ประชาชนในพื้นที่ซึ่งมีสุขภาพอนามัยที่ดีขึ้นเนื่องจากถนนปลอดฝุ่นละออง	กองช่าง
9	ก่อสร้างถนน คลส. ขอยวัง ลาน หมู่ที่ 1 บ้านท่าหนิง ต.ตะกุกเหนือ อ.วิภาวดี จ.สุราษฎร์ธานี	1. เพื่อให้ประชาชนสามารถสัญจรไปมาได้สะดวก รวดเร็วขึ้น 2. เพื่อให้มีเส้นทางคมนาคมที่ได้มาตรฐาน 3. เพื่อประชาชนมีสุขภาพอนามัยที่ดีขึ้น คือ ลดปริมาณฝุ่นละออง	ก่อสร้างถนน คลส. กว้าง 4 เมตร ยาว 1,000 เมตร ทนไฟ 0.15 เมตร พร้อมถนนหินปูไหล่ทาง 2 ข้างละ 0.50 เมตร พิกัดเริ่มต้น N 9° 23' 91" E 98° 92' 12" สิ้นสุด N 9° 14' 03" E 98° 54' 92"	-	2,600,000 (บาท)	2,600,000 (บาท)	2,600,000 (บาท)	2,600,000 (บาท)	จำนวนถนนคอนกรีตเสริมเหล็กที่ได้มาตรฐาน	1. ประชาชนสัญจรไปมาได้สะดวกปลอดภัย 2. ประชาชนมีเส้นทางคมนาคมที่ได้มาตรฐาน 3. ประชาชนในพื้นที่ซึ่งมีสุขภาพอนามัยที่ดีขึ้นเนื่องจากถนนปลอดฝุ่นละออง	กองช่าง

รายละเอียดโครงการพัฒนา

แผนพัฒนาท้องถิ่น (พ.ศ.2561-2565)

สำหรับ โครงการที่เกินศักยภาพขององค์กรปกครองส่วนท้องถิ่น  
องค์การบริหารส่วนตำบลตะกุกเหนือ อำเภอวิภาวดี จังหวัดสุราษฎร์ธานี

ยุทธศาสตร์จังหวัดที่ 3 การเชื่อมโยงเส้นทางคมนาคมและศูนย์โลจิสติกส์

- ยุทธศาสตร์การพัฒนาของอปท.ในเขตจังหวัดที่ 3 การพัฒนาโครงสร้างพื้นฐาน

1. ยุทธศาสตร์การพัฒนาโครงสร้างพื้นฐาน

1.1 แผนงานอุตสาหกรรมและการโยธา

ที่	โครงการ	วัตถุประสงค์	เป้าหมาย (ผลผลิตของโครงการ)	งบประมาณ				ตัวชี้วัด (KPI)	ผลลัพธ์ที่คาดว่าจะได้รับ	หน่วยงาน รับผิดชอบหลัก
				2561 (บาท)	2562 (บาท)	2563 (บาท)	2564 (บาท)			
10	ก่อสร้างถนน คลส.ชอย หลังตลาด ถึงหมู่ที่ 17 บ้านหน้าเขา ต.ตะกุก เหนือ อ.วิภาวดี จ.สุ ราษฎร์ธานี	1.เพื่อให้ประชาชนสามารถ สัญจรไปมาได้สะดวก รวดเร็ว ขึ้น 2. เพื่อให้มีเส้นทางคมนาคมที่ ได้มาตรฐาน 3. เพื่อประชาชนมีสุขภาพ อนามัยที่ดีขึ้น คือ ลดปริมาณ ฝุ่นละออง	ก่อสร้างถนน คลส. กว้าง 4 เมตร ยาว 800 เมตร ทน 0.15 เมตร พร้อมถมดินผู้ไต่ต่าง 2 ข้างๆละ 0.50 เมตร พิกัดเริ่มต้น N 9° 23' 65" E 98° 97' 36" สิ้นสุด N 9° 24' 32" E 98° 97' 01"	2,000,000	2,000,000	2,000,000	2,000,000	จำนวนถนน คอนกรีต เสริมเหล็กที่ ได้มาตรฐาน	1.ประชาชนสัญจรไปมาได้ สะดวกปลอดภัย 2.ประชาชนมีเส้นทาง คมนาคมที่ได้มาตรฐาน 3.ประชาชนในพื้นที่มีสุขภาพ อนามัยที่ดีขึ้นเนื่องจากถนน ปลอดภัย	กองช่าง
11	ก่อสร้างถนน คลส.ชอย 8 หมู่ที่ 4 บ้านสหกรณ์ ตะกุกเหนือ อ.วิภาวดี จ.สุราษฎร์ธานี	1.เพื่อให้ประชาชนสามารถ สัญจรไปมาได้สะดวก รวดเร็ว ขึ้น 2. เพื่อให้มีเส้นทางคมนาคมที่ ได้มาตรฐาน 3. เพื่อ ประชาชนมีสุขภาพอนามัยที่ดี ขึ้น คือ ลดปริมาณฝุ่นละออง	ก่อสร้างถนน คลส. กว้าง 8 เมตร ยาว 1,100 เมตร ทน 0.15 เมตร พร้อมถมดินผู้ไต่ต่าง 2 ข้างๆละ 0.50 เมตร พิกัดเริ่มต้น N 9° 22' 75" E 98° 97' 59" สิ้นสุด N 9° 23' 71" E 98° 97' 10"	5,700,000	5,700,000	5,700,000	5,700,000	จำนวนถนน คอนกรีต เสริมเหล็กที่ ได้มาตรฐาน	1.ประชาชนสัญจรไปมาได้ สะดวกปลอดภัย 2.ประชาชนมีเส้นทาง คมนาคมที่ได้มาตรฐาน 3.ประชาชนในพื้นที่มีสุขภาพ อนามัยที่ดีขึ้นเนื่องจากถนน ปลอดภัย	กองช่าง

รายละเอียดโครงการพัฒนา

แผนพัฒนาท้องถิ่น (พ.ศ.2561-2565)

สำหรับ โครงการที่เกี่วกันขององค์กรปกครองส่วนท้องถิ่น  
องค์การบริหารส่วนตำบลตะกุงเหนือ อำเภอวิภาวดี จังหวัดสุราษฎร์ธานี

ยุทธศาสตร์จังหวัดที่ 3 การเชื่อมโยงเส้นทางคมนาคมและศูนย์โลจิสติกส์

- ยุทธศาสตร์การพัฒนาของอปท.ในเขตจังหวัดที่ 3 การพัฒนาโครงสร้างพื้นฐาน

1. ยุทธศาสตร์การพัฒนาโครงสร้างพื้นฐาน

1.1 แผนงานอุตสาหกรรมและการโยธา

ที่	โครงการ	วัตถุประสงค์	เป้าหมาย (ผลผลิตของโครงการ)	งบประมาณ				ตัวชี้วัด (KPI)	ผลลัพธ์ที่คาดว่าจะได้รับ	หน่วยงาน รับผิดชอบหลัก
				2561 (บาท)	2562 (บาท)	2563 (บาท)	2564 (บาท)			
12	ก่อสร้างถนน คสล. สายบ้านหัวสะพาน - บ้านเทพนิมิตร ผ่านหมู่ที่ 7 บ้านคลองวาย และหมู่ที่ 11 บ้านเทพนิมิตร ตำบลตะกุงเหนือ อำเภอวิภาวดี เชื่อมต่อ หมู่ที่ 5 บ้านเคี่ยมพะยะ ตำบลตะปากฉลุย อำเภอท่าฉาง จังหวัดสุราษฎร์ธานี	เพื่อให้ประชาชนได้รับความสะดวกรวดเร็วปลอดภัยในการคมนาคมสัญจรและขนส่งผลผลิตทางการเกษตร	ก่อสร้างถนน คสล. กว้าง 6 เมตร หนา 0.15 เมตร ระยะทาง 5,000 เมตร หรือพื้นที่ไม่น้อยกว่า 30,000 ตารางเมตร พร้อมติดตั้งป้ายโครงการ พิกัดเริ่มต้น N 9° 34' 39" E 98° 88' 02" สิ้นสุด N 9° 38' 04" E 98° 88' 01"	-	6,500,000	6,500,000	6,500,000	2565 (บาท)	ประชาชนไม่ได้รับความสะดวกในการเดินทางและการขนส่งผลผลิตทางการเกษตร	กองช่าง

รายละเอียดโครงการพัฒนา

แผนพัฒนาท้องถิ่น (พ.ศ.2561-2565)

สำหรับ โครงการที่เกี่วกันขององค์การบริหารส่วนท้องถิ่น

องค์การบริหารส่วนตำบลตะกุกเหนือ อำเภอวิภาวดี จังหวัดสุราษฎร์ธานี

ยุทธศาสตร์จังหวัดที่ 3 การเชื่อมโยงเส้นทางคมนาคมและศูนย์กลางโลจิสติกส์

- ยุทธศาสตร์การพัฒนาของอปท.ในเขตจังหวัดที่ 3 การพัฒนาโครงสร้างพื้นฐาน

1. ยุทธศาสตร์การพัฒนาโครงสร้างพื้นฐาน

1.1 แผนงานอุตสาหกรรมและการโยธา

ที่	โครงการ	วัตถุประสงค์	เป้าหมาย (ผลผลิตของโครงการ)	งบประมาณ				ตัวชี้วัด (KPI)	ผลลัพธ์ที่คาดว่าจะได้รับ	หน่วยงาน รับผิดชอบหลัก
				2561 (บาท)	2562 (บาท)	2563 (บาท)	2564 (บาท)			
13	ก่อสร้างถนน คลส. สาย บ้านคลองใต้ หมู่ที่ 8 ตำบลตะกุกเหนือ เชื่อมต่อบ้านหน้าจึง หมู่ที่ 4 ตำบลปากฉลุย อำเภอท่าฉาง จังหวัดสุราษฎร์ธานี	เพื่อให้ประชาชนได้รับความสะดวกรวดเร็วปลอดภัยในการคมนาคมสัญจรและขนส่งผลผลิตทางการเกษตร	ก่อสร้างถนน คลส. กว้าง 6 เมตร หน้า 0.15 เมตร ระยะทาง 5,000 เมตร หรือมีพื้นที่ไม่น้อยกว่า 30,000 ตารางเมตร พร้อมติดตั้งป้ายโครงการ ที่กััดเริ่มต้น N 9° 30' 35" 71" E 98° 87' 71" สิ้นสุด N 9° 32' 21" E 98° 88' 01"	-	6,500,000	6,500,000	6,500,000	6,500,000	จำนวนถนนคอนกรีตเสริมเหล็กที่ได้มาตรฐาน	กองช่าง

รายละเอียดโครงการพัฒนา  
แผนพัฒนาท้องถิ่น (พ.ศ.2561-2565)  
สำหรับ โครงการที่เกี่วกับคุณภาพขององค์การปกครองส่วนท้องถิ่น  
องค์การบริหารส่วนตำบลตะกุกเหนือ อำเภอวิภาวดี จังหวัดสุราษฎร์ธานี

ยุทธศาสตร์จังหวัดที่ 3 การเชื่อมโยงเส้นทางคมนาคมและศูนย์โลจิสติกส์

- ยุทธศาสตร์การพัฒนาของอปท.ในเขตจังหวัด ที่ 3 การพัฒนาโครงสร้างพื้นฐาน

1. ยุทธศาสตร์การพัฒนาโครงสร้างพื้นฐาน

1.1 แผนงานอุตสาหกรรมและการโยธา

ที่	โครงการ	วัตถุประสงค์	เป้าหมาย (ผลผลิตของโครงการ)	งบประมาณ				ตัวชี้วัด (KPI)	ผลลัพธ์ที่คาดว่าจะได้รับ	หน่วยงาน รับผิดชอบหลัก
				2561 (บาท)	2562 (บาท)	2563 (บาท)	2564 (บาท)			
14	ก่อสร้างถนนลาดยางแอสฟัลท์ติก คอนกรีต สาย บ้านสหกรณ์ หมู่ที่ 4,17 และ 10 ตำบลตะกุกเหนือ อำเภอวิภาวดี เชื่อมต่อบ้านหน้าซึ่งตำบลปากอูย อำเภอท่าฉาง จังหวัดสุราษฎร์ธานี	เพื่อให้ประชาชนได้รับความสะดวกรวดเร็วปลอดภัยในการคมนาคมสัญจรและมีเส้นทางในการเกษตรที่ได้มาตรฐาน	ก่อสร้างถนนลาดยางแอสฟัลท์ติก- คอนกรีต ผิวจราจรกว้าง 6 เมตร ระยะทาง 4,300 เมตร หนา 0.05 เมตร หรือมีพื้นที่ไม่น้อยกว่า 25,800 ตารางเมตร พร้อมติดตั้งป้ายโครงการ ค่าพิทักจุดเริ่มต้น N 09°35.325' E 098°57.388' ค่าพิทักจุดสิ้นสุด N 09°17.331' E 098°56.532'	-	10,000,000	8,000,000	2564 (บาท)	2565 (บาท)	1.ระยะทางของถนนลาดยาวที่เพิ่มขึ้น 2.ความพึงพอใจของผู้ใช้ถนน	กองช่าง

รายละเอียดโครงการพัฒนา

แผนพัฒนาท้องถิ่น (พ.ศ.2561-2565)

สำหรับ โครงการที่เกินศักยภาพขององค์กรปกครองส่วนท้องถิ่น  
องค์การบริหารส่วนตำบลตะกุกเหนือ อำเภอวิภาวดี จังหวัดสุราษฎร์ธานี

ยุทธศาสตร์จังหวัดที่ 3 การเชื่อมโยงเส้นทางคมนาคมและศูนย์โลจิสติกส์

- ยุทธศาสตร์การพัฒนาของอปท. ในเขตจังหวัดที่ 3 การพัฒนาโครงสร้างพื้นฐาน

1. ยุทธศาสตร์การพัฒนาโครงสร้างพื้นฐาน

1.1 แผนงานอุตสาหกรรมและการโยธา

ที่	โครงการ	วัตถุประสงค์	เป้าหมาย (ผลผลิตของโครงการ)	งบประมาณ				ตัวชี้วัด (KPI)	ผลลัพธ์ที่คาดว่าจะได้รับ	หน่วยงาน รับผิดชอบหลัก
				2561 (บาท)	2562 (บาท)	2563 (บาท)	2564 (บาท)			
15	ก่อสร้างถนน คลส. บ้าน บางมะ - บ้านคลองมย หมู่ที่ 9,13 ตำบลตะกุกเหนือ อำเภอ วิภาวดี เชื่อมต่อ ตำบล บ้านยาง อำเภอศรีรัฐนิคม จังหวัดสุราษฎร์ธานี	เพื่อให้ประชาชนได้รับความ สะดวกรวดเร็วและมีความปลอดภัย ในการใช้เส้นทาง คมนาคมขนส่งให้มีคุณภาพ มาตรฐานและเชื่อมโยงกับ ภายนอก	ก่อสร้างถนน คลส. กว้าง 6 เมตร ระยะทาง 1,100 เมตร หนา 0.15 เมตร พร้อมติดตั้งป้าย โครงการ พิกัดเริ่มต้น N 09° 15' 09.00" E 098° 52' 41.46" ค่าพิกัดจุดสิ้นสุด N 09° 14' 47.70" E 098° 52' 16.65"	-	-	5,260,000	-	1.ระยะทาง ของถนน ลาดยาวที่ เพิ่มขึ้น 2.ความพึง พอใจของ ผู้ใช้นถนน	ประชาชนได้รับความสะดวก ในการเดินทางและการขนส่ง ผลผลิตทางการเกษตร	กองช่าง
16	ก่อสร้างถนน คลส. สายวงแหวนบ้าน ท่าหญิง - บางโต ตำบลตะกุกเหนือ อำเภอวิภาวดี เชื่อมต่อกับบ้านยาง อำเภอศรีรัฐนิคม จังหวัดสุราษฎร์ธานี	เพื่อให้ประชาชนได้รับความ สะดวกรวดเร็วปลอดภัยใน การคมนาคมสัญจรและขนส่ง ผลผลิตทางการเกษตร	ก่อสร้างถนน คลส. กว้าง 6 เมตร ระยะทาง 8,000 เมตร หนา 0.15 เมตร พร้อมติดตั้งป้าย โครงการ พิกัดเริ่มต้น N 09° 14' 36.68" E 098° 53' 48.36"	-	10,000,000	11,000,000	10,000,000	1.ระยะทาง ของถนน ลาดยาวที่ เพิ่มขึ้น 2.ความพึง พอใจของ ผู้ใช้นถนน	ประชาชนได้รับความสะดวก ในการเดินทางและการขนส่ง ผลผลิตทางการเกษตร	กองช่าง

รายละเอียดโครงการพัฒนา

แผนพัฒนาท้องถิ่น (พ.ศ.2561-2565)

สำหรับ โครงการที่เกิดขึ้นศักยภาพขององค์กรปกครองส่วนท้องถิ่น  
องค์การบริหารส่วนตำบลตะกุกเหนือ อำเภอวิภาวดี จังหวัดสุราษฎร์ธานี

ยุทธศาสตร์จังหวัดที่ 3 การเชื่อมโยงเส้นทางคมนาคมและศูนย์โลจิสติกส์

- ยุทธศาสตร์การพัฒนาของอปท. ในเขตจังหวัดที่ 3 การพัฒนาโครงสร้างพื้นฐาน

1. ยุทธศาสตร์การพัฒนาโครงสร้างพื้นฐาน

1.1 แผนงานอุตสาหกรรมและการโยธา

ที่	โครงการ	วัตถุประสงค์	เป้าหมาย (ผลผลิตของโครงการ)	งบประมาณ				ตัวชี้วัด (KPI)	ผลลัพธ์ที่คาดว่าจะ จะได้รับ	หน่วยงาน รับผิดชอบหลัก	
				2561 (บาท)	2562 (บาท)	2563 (บาท)	2564 (บาท)				2565 (บาท)
17	ก่อสร้างสะพาน คลส. สายแหวน (บ้านท่าหญิง) หมู่ที่ 1 บ้านท่าหญิง ต.ตะกุก เหนือ อ.วิภาวดี เชื่อมต่อ หมู่ที่ 2 ต.บ้านยาง อ.คีรีรัฐนิคม จ.สุราษฎร์ธานี	เพื่อให้ประชาชนได้รับความ สะดวกรวดเร็วและมีความ ปลอดภัยในการคมนาคม สัญจรและมีเส้นทางในการ ขนส่งผลผลิตทางการเกษตรที่ ได้มาตรฐาน	ก่อสร้างสะพาน คลส. ขนาด 7x12 ม. จำนวน 3 แห่ง - จุดที่ 1 ท้ายพื้นวาง ตั้งอยู่ใน พื้นที่ ม.14 ต.ตะกุกเหนือ ค่าพิกัด N 09°22.326' E 098°92.824 - จุดที่ 2 ท้ายบางมาะ ตั้งอยู่ใน พื้นที่ ม.9 ต.ตะกุกเหนือ ค่าพิกัด N 09°15.796' E 098°53.661' - จุดที่ 3 ท้ายวนสาว ตั้งอยู่ใน พื้นที่ ม.1 ต.ตะกุกเหนือ ค่าพิกัด N 09°15.067' E 098°54.713'	-	4,500,000	-	-	-	ประชาชนมี เส้นทาง คมนาคมที่ ได้มาตรฐาน เพิ่มขึ้น 1 เส้นทาง	ประชาชนได้รับความสะดวก รวดเร็วและปลอดภัยในการ สัญจรและขนส่งการผลิต	กองช่าง
รวม 17 โครงการ				-	145,492,000	145,252,000	130,992,000	107,992,000			

รายละเอียดโครงการพัฒนา

แผนพัฒนาท้องถิ่น (พ.ศ.2561-2565)

สำหรับ โครงการที่เกิดขึ้นจากขององค์กรปกครองส่วนท้องถิ่น

องค์การบริหารส่วนตำบลตะกุกเหนือ อำเภอวิภาวดี จังหวัดสุราษฎร์ธานี

ยุทธศาสตร์จังหวัดที่ 3 การเชื่อมโยงเส้นทางคมนาคมและศูนย์โลจิสติกส์

- ยุทธศาสตร์การพัฒนาของอปท. ในเขตจังหวัด ที่ 3 การพัฒนาโครงสร้างพื้นฐาน

1. ยุทธศาสตร์การพัฒนาโครงสร้างพื้นฐาน

1.2 แผนงานและชุมชน

ที่	โครงการ	วัตถุประสงค์	เป้าหมาย (ผลผลิตของโครงการ)	งบประมาณ				ตัวชี้วัด (KPI)	ผลลัพธ์ที่คาดว่าจะได้รับ	หน่วยงาน รับผิดชอบหลัก
				2561 (บาท)	2562 (บาท)	2563 (บาท)	2564 (บาท)			
1	ก่อสร้างระบบประปาแบบฝิว ดินขนาดใหญ่มาก หมู่ที่ 4 บ้านสหกรณ์	เพื่อให้ประชาชนมีน้ำใช้ ที่สะอาดถูกสุขลักษณะ และเพียงพอ	ก่อสร้างระบบประปาแบบ ฝิวดินขนาดใหญ่มาก โดย ทำการก่อสร้างท่อถึงสูง ทำการก่อสร้างท่อถึงสูง ขนาดจ 45 ลบ.ม.ถึงน้ำใส ขนาดความจุ 100 ลบ.ม. ระบบกรองน้ำฝิวดิน ขนาด 20 ลบ/ชม. วางท่อกระจายน้ำ ระยะทาง 3 กิโลเมตร (ตามแบบแปลนกรม ทรัพยากรน้ำ)					จำนวน ครัวเรือนที่ได้ ใช้น้ำ	ประชาชนมีน้ำใช้ที่ สะอาดถูก สุขลักษณะและ เพียงพอ	กองช่าง

รายละเอียดโครงการพัฒนา

แผนพัฒนาท้องถิ่น (พ.ศ.2561-2565)

สำหรับ โครงการที่เกินศักยภาพขององค์กรปกครองส่วนท้องถิ่น

องค์การบริหารส่วนตำบลตะกุกเหนือ อำเภอวิภาวดี จังหวัดสุราษฎร์ธานี

ยุทธศาสตร์จังหวัดที่ 3 การเชื่อมโยงเส้นทางคมนาคมและศูนย์โลจิสติกส์

- ยุทธศาสตร์การพัฒนาของอปท.ในเขตจังหวัดที่ 3 การพัฒนาโครงสร้างพื้นฐาน

1. ยุทธศาสตร์การพัฒนาโครงสร้างพื้นฐาน

1.2 แผนงานและชุมชน

ที่	โครงการ	วัตถุประสงค์	เป้าหมาย (ผลผลิตของโครงการ)	งบประมาณ					ตัวชี้วัด (KPI)	ผลลัพธ์ที่คาดว่าจะได้รับ	หน่วยงาน รับผิดชอบหลัก	
				2561 (บาท)	2562 (บาท)	2563 (บาท)	2564 (บาท)	2565 (บาท)				
2	ขุดเจาะบ่อบาดาลเพื่อการเกษตรพร้อมระบบกระจายน้ำด้วยพลังงานแสงอาทิตย์ 11 บ้าน เพนนิมิตร ตำบลตะกุกเหนืออำเภอวิภาวดี จังหวัดสุราษฎร์ธานี	1.เพื่อให้ประชาชนมีน้ำใช้เพื่อการเกษตรที่เพียงพอ 2.เพื่อให้ประชาชนสามารถใช้น้ำได้ตลอดทั้งปี	ทำการขุดเจาะบ่อบาดาลพร้อมระบบกระจายน้ำด้วยพลังงานแสงอาทิตย์ ระยะทาง 2,000 เมตร พิกัดเริ่มต้น N 9° 22' 58" E 98° 53' 03"	-	500,000 (บาท)	500,000 (บาท)	500,000 (บาท)	2564 (บาท)	2565 (บาท)	จำนวนครัวเรือนที่ได้น้ำใช้	1.ประชาชนมีน้ำใช้เพื่อการเกษตรที่เพียงพอ 2.ให้ประชาชนสามารถใช้น้ำได้ตลอดทั้งปี	กองช่าง

รายละเอียดโครงการพัฒนา

แผนพัฒนาท้องถิ่น (พ.ศ.2561-2565)

สำหรับ โครงการที่เกี่ยวกับสภาพขององค์กรปกครองส่วนท้องถิ่น

องค์การบริหารส่วนตำบลตะกุกเหนือ อำเภอวิภาวดี จังหวัดสุราษฎร์ธานี

ยุทธศาสตร์จังหวัดที่ 3 การเชื่อมโยงเส้นทางคมนาคมและศูนย์โลจิสติกส์

- ยุทธศาสตร์การพัฒนาของอปท.ในเขตจังหวัดที่ 3 การพัฒนาโครงสร้างพื้นฐาน

1. ยุทธศาสตร์การพัฒนาโครงสร้างพื้นฐาน

1.2 แผนงานเคหะและชุมชน

ที่	โครงการ	วัตถุประสงค์	เป้าหมาย (ผลผลิตของโครงการ)	งบประมาณ				ตัวชี้วัด (KPI)	ผลลัพธ์ที่คาดว่าจะได้รับ	หน่วยงาน รับผิดชอบหลัก
				2561 (บาท)	2562 (บาท)	2563 (บาท)	2564 (บาท)			
3	ชุดเจาะบ่อบาดาลเพื่อ การเกษตรพร้อมระบบ กระจายน้ำด้วยพลังงาน แสงอาทิตย์ หมู่ที่ 15 บ้าน บางจาดำบละตะกุกเหนือ อำเภอวิภาวดี จังหวัดสุราษฎร์ธานี	วัตถุประสงค์ 1.เพื่อให้ประชาชนมี น้ำใช้เพื่อการเกษตรที่ เพียงพอ 2.เพื่อให้ประชาชน สามารถใช้น้ำได้ตลอด ทั้งปี	ทำการขุดเจาะบ่อบาดาล พร้อมระบบกระจายน้ำ ด้วยพลังงานแสงอาทิตย์ ระยะทาง 2,000 เมตร พิกัดเริ่มต้น N 9° 22' 37" E 98° 50' 63"	-	500,000	500,000	500,000	500,000	จำนวน ครัวเรือน ที่ได้ใช้น้ำ	กองช่าง

รายละเอียดโครงการพัฒนา

แผนพัฒนาท้องถิ่น (พ.ศ.2561-2565)

สำหรับ โครงการที่เกินศักยภาพขององค์กรปกครองส่วนท้องถิ่น  
องค์การบริหารส่วนตำบลตะกุกเหนือ อำเภอวิภาวดี จังหวัดสุราษฎร์ธานี

ยุทธศาสตร์จังหวัดที่ 3 การเชื่อมโยงเส้นทางคมนาคมและศูนย์โลจิสติกส์

- ยุทธศาสตร์การพัฒนาของอปท. ในเขตจังหวัด ที่ 3 การพัฒนาโครงสร้างพื้นฐาน

1. ยุทธศาสตร์การพัฒนาโครงสร้างพื้นฐาน

1.2 แผนงานทะเลและชุมชน

ที่	โครงการ	วัตถุประสงค์	เป้าหมาย (ผลผลิตของโครงการ)	งบประมาณ				ตัวชี้วัด (KPI)	ผลลัพธ์ที่คาดว่าจะได้รับ	หน่วยงาน รับผิดชอบหลัก		
				2561 (บาท)	2562 (บาท)	2563 (บาท)	2564 (บาท)				2565 (บาท)	
4	ก่อสร้างประปาหมู่บ้าน พร้อมวางท่อขยายเขต หมู่ที่ 8 บ้านคลองใส	เพื่อให้ประชาชนได้มีแหล่งน้ำที่เพียงพอสำหรับการอุปโภคและการเกษตร	ก่อสร้างถังประปาแบบแชมเปลู ขนาด 20 ลบ.ม. พร้อมวางท่อขยายเขตระยะทาง 4,000 ม. โดยสูบน้ำจากลำน้ำคลองย่น	-	-	-	2,000,000	2,000,000	2,000,000	ครัวเรือนที่ได้ใช้น้ำใช้	ประชาชนได้มีแหล่งน้ำที่เพียงพอสำหรับอุปโภคและการเกษตร	กองช่าง

รายละเอียดโครงการพัฒนา

แผนพัฒนาท้องถิ่น (พ.ศ.2561-2565)

สำหรับ โครงการที่เกี่ยวกับสภาพขององค์กรปกครองส่วนท้องถิ่น  
องค์การบริหารส่วนตำบลตะกุกเหนือ อำเภอวิภาวดี จังหวัดสุราษฎร์ธานี

ยุทธศาสตร์จังหวัดที่ 3 การเชื่อมโยงเส้นทางคมนาคมและศูนย์โลจิสติกส์

- ยุทธศาสตร์การพัฒนาของอปท.ในเขตจังหวัด ที่ 3 การพัฒนาโครงสร้างพื้นฐาน

1. ยุทธศาสตร์การพัฒนาโครงสร้างพื้นฐาน

1.2 แผนงานคณะและชุมชน

ที่	โครงการ	วัตถุประสงค์	เป้าหมาย (ผลผลิตของโครงการ)	งบประมาณ				ตัวชี้วัด (KPI)	ผลลัพธ์ที่คาดว่าจะได้รับ	หน่วยงาน รับผิดชอบหลัก	
				2561 (บาท)	2562 (บาท)	2563 (บาท)	2564 (บาท)				2565 (บาท)
5	โครงการก่อสร้างระบบ ประปาหมู่บ้านแบบฝิวดิน ขนาดใหญ่มาก พร้อมวางท่อกระจายน้ำ พื้นที่ใช้น้ำ หมู่ที่ 10 หมู่ที่ 17 ตำบลตะกุกเหนือ อำเภอวิภาวดี จังหวัดสุราษฎร์ธานี	เพื่อให้ประชาชนมีน้ำ สำหรับอุปโภค บริโภค ที่สะอาด สะดวกและ เพียงพอ	ทำการก่อสร้างท่อส่งสูง ขนาดจุ 45 ลบ.ม.ถึงน้ำใส ขนาดความจุ 100 ลบ.ม. ระบบกรองน้ำฝิวดิน ขนาด 20 ลบ./ชม. วางท่อกระจายน้ำ ระยะทาง 8 กิโลเมตร (ตามแบบแปลนกรม ทรัพยากรน้ำ) พร้อมขยาย ระบบไฟฟ้า ขนาด 3 เฟส พิกัดเริ่มต้น N 9°16'08.7" E 98°56'40.6"	-	-	10,000,000	10,000,000	10,000,000	มีระบบ ประปาที่ได้ มาตรฐาน 1 แห่ง	ประชาชนได้น้ำ สำหรับอุปโภค บริโภค ที่สะอาด สะดวกและ เพียงพอ	กองช่าง
<b>รวม 5 โครงการ</b>				1,000,000	11,000,000	13,000,000	18,000,000				

รายละเอียดโครงการพัฒนา

แผนพัฒนาท้องถิ่น (พ.ศ.2561-2565)

สำหรับ โครงการที่เกิดขึ้นศักยภาพขององค์กรปกครองส่วนท้องถิ่น

องค์การบริหารส่วนตำบลตะกุกเหนือ อำเภอวิภาวดี จังหวัดสุราษฎร์ธานี

ยุทธศาสตร์จังหวัดที่ 4 การพัฒนาสังคมปลอดภัย คุณภาพชีวิตที่ดี และศักยภาพการแข่งขัน

- ยุทธศาสตร์การพัฒนาของอปท.ในเขตจังหวัดที่ 5 ส่งเสริมพัฒนาคุณภาพชีวิต

2. ยุทธศาสตร์การพัฒนาการส่งเสริมคุณภาพชีวิต

2.1 แผนงานคณะและชุมชน

ที่	โครงการ	วัตถุประสงค์	เป้าหมาย (ผลผลิตของโครงการ)	งบประมาณ			ตัวชี้วัด (KPI)	ผลลัพธ์ที่คาดว่าจะได้รับ	หน่วยงาน รับผิดชอบหลัก			
				2561 (บาท)	2562 (บาท)	2563 (บาท)				2564 (บาท)	2565 (บาท)	
1	ติดตั้งระบบโซลาร์เซลล์ หมู่ที่ 15 บ้านบางจำ	1.เพื่อให้ประชาชนมีความเป็นอยู่ที่ดีขึ้น 2.เพื่อให้ประชาชนมีพลังงานจากระบบโซลาร์เซลล์ทั่วถึงทุกครัวเรือน	ติดตั้งระบบโซลาร์เซลล์ ประจำหมู่บ้าน หมู่ที่ 15 พร้อมเดินเสาไฟฟ้า และสายไฟให้แก่ ครัวเรือน 70 ครัวเรือน	-	-	-	10,000,000	10,000,000	10,000,000	จำนวนครัวเรือนที่ได้รับพลังงานโซลาร์เซลล์	1.ประชาชนมีความเป็นอยู่ที่ดีขึ้น 2.ประชาชนมีความพึงพอใจ	กองช่าง
รวม 1 โครงการ				-	-	-	10,000,000	10,000,000	10,000,000			

รายละเอียดโครงการพัฒนา

แผนพัฒนาท้องถิ่น (พ.ศ.2561-2565)

สำหรับ โครงการที่เกิดขึ้นศักยภาพขององค์กรปกครองส่วนท้องถิ่น  
องค์การบริหารส่วนตำบลตะกุกเหนือ อำเภอวิภาวดี จังหวัดสุราษฎร์ธานี

ยุทธศาสตร์จังหวัดที่ 4 การพัฒนาสังคมปลอดภัย คุณภาพชีวิตที่ดี และศักยภาพในการแข่งขัน

- ยุทธศาสตร์การพัฒนาของอปท.ในเขตจังหวัด ที่ 5 ส่งเสริมพัฒนาคุณภาพชีวิต

3. ยุทธศาสตร์การจัดระเบียบสังคมและการรักษาความสงบเรียบร้อย

3.1 แผนงานการศาสนาวัฒนธรรมและนันทนาการ

ที่	โครงการ	วัตถุประสงค์	เป้าหมาย (ผลผลิตของโครงการ)	งบประมาณ			ตัวชี้วัด (KPI)	ผลลัพธ์ที่คาดว่าจะได้รับ	หน่วยงาน รับผิดชอบหลัก			
				2561 (บาท)	2562 (บาท)	2563 (บาท)				2564 (บาท)	2565 (บาท)	
1	ก่อสร้างสนามกีฬาประจำ อำเภอวิภาวดี จังหวัดสุราษฎร์ธานี	1.เพื่อให้ประชาชนใน ท้องถิ่นมีสนามกีฬา สำหรับออกกำลังกาย และทำกิจกรรมสุขภาพ 2.เพื่อส่งเสริมให้ ประชาชนหันมาให้ความ สนใจการออกกำลังกาย เพื่อสุขภาพ	ทำการก่อสร้างสนามกีฬา ตามรูปแบบมาตรฐาน ประกอบด้วย 1.สนามฟุตบอลพร้อมลู่วิ่ง มาตรฐาน 8 คู่วิ่ง จำนวน 1 สนาม 2.สนามฟุตบอล ขนาด มาตรฐาน กว้าง 90 ม. ยาว 120 ม. 3.อาคารเอนกประสงค์ ความจุ 1,000 ที่นั่ง จำนวน 1 หลัง	-	-	-	32,000,000	32,000,000	32,000,000	สนามกีฬาที่ได้ มาตรฐาน 1 แห่ง	1.ประชาชนใน ท้องถิ่นมีสนาม กีฬาสำหรับออก กำลังกายและทำ กิจกรรมสุขภาพ 2.ประชาชนได้ใช้ สนามกีฬาในการ พัฒนาในการ พัฒนาคุณภาพ ชีวิตทั้งด้าน ร่างกายและจิตใจ	กองช่าง

รายละเอียดโครงการพัฒนา

แผนพัฒนาท้องถิ่น (พ.ศ.2561-2565)

สำหรับ โครงการที่เกินศักยภาพขององค์กรปกครองส่วนท้องถิ่น

องค์การบริหารส่วนตำบลตะกุกเหนือ อำเภอวิภาวดี จังหวัดสุราษฎร์ธานี

ยุทธศาสตร์จังหวัดที่ 4 การพัฒนาสังคมปลอดภัย คุณภาพชีวิตที่ดี และศักยภาพในการแข่งขัน

- ยุทธศาสตร์การพัฒนาของอปท.ในเขตจังหวัด ที่ 5 ส่งเสริมพัฒนาคุณภาพชีวิต

3. ยุทธศาสตร์การจัดระเบียบสังคมและการรักษาความสงบเรียบร้อย

3.1 แผนงานการศาสนาวัดนธรรมและนันทนาการ

ที่	โครงการ	วัตถุประสงค์	เป้าหมาย (ผลผลิตของโครงการ)	งบประมาณ			ตัวชี้วัด (KPI)	ผลลัพธ์ที่คาดว่าจะได้รับ	หน่วยงาน รับผิดชอบหลัก
				2561 (บาท)	2562 (บาท)	2563 (บาท)			
(ต่อ)		3.เพื่อพัฒนาคุณภาพชีวิต ของคนในชุมชนให้มี สุขภาพพลานามัยที่ สมบูรณ์ทั้งร่างกายและ จิตใจ	4.อัมพันพร คอนกรีต ความจุ 350 ที่นั่ง หรือ อัมพันพรคอนกรีตผสม อัมพันพรเหล็ก ความจุ 900 ที่นั่ง 5.ลานกีฬาอเนกประสงค์ ขนาด 30x50 ม. พร้อมไฟฟ้า ส่องสนาม 1 สนาม และ ลานกีฬาอเนกประสงค์ ขนาด 20x40 ม.	-	-	-	3. ประชาชนมี สถานที่ซึ่งเป็น ศูนย์รวมเสิร์ฟ การประกอบ กิจกรรมต่างๆที่ เป็นประโยชน์ต่อ ชุมชนและส่วนรวม		
รวม 1 โครงการ				-	-	-	32,000,000	32,000,000	

รายละเอียดโครงการพัฒนา

แผนพัฒนาท้องถิ่น (พ.ศ.2561-2565)

สำหรับ โครงการที่เกิดขึ้นจากขององค์กรปกครองส่วนท้องถิ่น  
องค์การบริหารส่วนตำบลตะกุกเหนือ อำเภอวิภาวดี จังหวัดสุราษฎร์ธานี

ยุทธศาสตร์จังหวัดที่ 2 การส่งเสริมการท่องเที่ยวที่ยั่งยืน

- ยุทธศาสตร์การพัฒนาของอปท. ในเขตจังหวัดที่ 6 ส่งเสริมสนับสนุนการท่องเที่ยว และการอนุรักษ์ทรัพยากรธรรมชาติและสิ่งแวดล้อม

4. ยุทธศาสตร์การพัฒนาด้านพัฒนาทรัพยากรธรรมชาติและสิ่งแวดล้อม

แผนงานอุตสาหกรรมและการโยธา

ที่	โครงการ	วัตถุประสงค์	เป้าหมาย (ผลผลิตของโครงการ)	งบประมาณ				ตัวชี้วัด (KPI)	ผลลัพธ์ที่คาดว่าจะได้รับ	หน่วยงาน รับผิดชอบหลัก	
				2561 (บาท)	2562 (บาท)	2563 (บาท)	2564 (บาท)				2565 (บาท)
1	โครงการพัฒนาเส้นทางคมนาคมสู่แหล่งท่องเที่ยวโดยก่อสร้างถนนคอนกรีตเสริมเหล็ก สายบ้านคลองมุย - คลองขุน หมู่ที่ 13 ตำบลตะกุกเหนือ อำเภอวิภาวดี จังหวัดสุราษฎร์ธานี	1.เพื่อพัฒนาเส้นทางคมนาคมสู่แหล่งท่องเที่ยวเชิงนิเวศน์ให้มาตรฐาน 2.เพื่ออำนวยความสะดวกแก่ สะดวกแก่ นักท่องเที่ยวกลุ่มศึกษารวมชาติและช่วยส่งเสริมการท่องเที่ยวในพื้นที่ให้เป็นที่ยอมรับที่รู้จักแพร่หลายมากขึ้น	- ตอนที่ 1 ทำการก่อสร้างถนนคอนกรีตเสริมเหล็ก ขนาดผิวจราจรกว้าง 6 ม. ยาว 3,400 ม. หนา 0.15 ม. หรือมีพื้นที่ไม่น้อยกว่า 20,400 ตร.ม. พร้อมติดตั้งป้ายโครงการ พิกัดเริ่มต้น N 9°15'11.8" E 98°51'15.3" สิ้นสุด N 9°14'57.53" E 98°49'59.68"	-	-	13,500,000	13,500,000	-	เส้นทางเชื่อมโยงแหล่งท่องเที่ยว จำนวน 2 ตอน	1.เส้นทางมีการท่องเที่ยวได้รับการพัฒนา 2.นักท่องเที่ยวได้รับความสะดวกในการเดินทางและแหล่งท่องเที่ยวในพื้นที่เป็นที่ยอมรับที่รู้จักมากขึ้น	กองช่าง/อบจ.

รายละเอียดโครงการพัฒนา

แผนพัฒนาท้องถิ่น (พ.ศ.2561-2565)

สำหรับ โครงการที่เกินศักยภาพขององค์กรปกครองส่วนท้องถิ่น  
องค์การบริหารส่วนตำบลเกาะเหนือ อำเภอวิภาวดี จังหวัดสุราษฎร์ธานี

ยุทธศาสตร์จังหวัดที่ 2 การส่งเสริมการท่องเที่ยวที่ยั่งยืน

- ยุทธศาสตร์การพัฒนาของอปท.โมเขตจังหวัดที่ 6 ส่งเสริมสนับสนุนการท่องเที่ยว และการอนุรักษ์ทรัพยากรธรรมชาติและสิ่งแวดล้อม

4. ยุทธศาสตร์การพัฒนาด้านทรัพยากรธรรมชาติและสิ่งแวดล้อม

แผนงานอุตสาหกรรมและการโยธา

ที่	โครงการ	วัตถุประสงค์	เป้าหมาย (ผลผลิตของโครงการ)	งบประมาณ				ตัวชี้วัด (KPI)	ผลลัพธ์ที่คาดว่าจะได้รับ	หน่วยงาน รับผิดชอบหลัก
				2561 (บาท)	2562 (บาท)	2563 (บาท)	2564 (บาท)			
(ต่อ)			- ตอนที่ 2 ทำการก่อสร้าง ถนนคอนกรีตเสริมเหล็ก ขนาดผิวจราจรกว้าง 5 ม. ยาว 4,900 ม. หน้า 0.15 ม. หรือมีพื้นที่ไม่น้อย กว่า 24,500 ตร.ม. พร้อมติดตั้งป้ายโครงการ พิกัดเริ่มต้น N 9°14'57.53" E 98°49'59.68" สิ้นสุด E 98°48'52.07"	-	-	16,000,000	16,000,000	2565 (บาท)	-	
รวม 1 โครงการ				-	-	29,500,000	29,500,000			

บัญชีครุภัณฑ์

แบบ ผ.๐๓

บัญชีครุภัณฑ์

แผนพัฒนาท้องถิ่น (พ.ศ.2561 - 2565)

องค์การบริหารส่วนตำบลตะกุกเหนือ อำเภออ่าวไทย จังหวัดสุราษฎร์ธานี

ที่	แผนงาน	หมวด	ประเภท	วัตถุประสงค์	เป้าหมาย (ผลผลิตของครุภัณฑ์)	งบประมาณและที่ผ่านมา					หน่วยงาน รับผิดชอบหลัก
						2561 (บาท)	2562 (บาท)	2563 (บาท)	2564 (บาท)	2565 (บาท)	
1	การรักษาความสงบภายใน	ครุภัณฑ์ ครุภัณฑ์ ดับเพลิง	เพื่อความสะอาดใน การปฏิบัติงานบริการ สาธารณะในพื้นที่	รถบรรทุกน้ำดับเพลิงอเนกประสงค์ (ดีเซล) ชนิด 6 ล้อ ขนาด 6 ตัน ปริมาตรกระบอกสูบไม่ต่ำกว่า 6,000 ซีซี จำนวน 1 คัน และอื่นๆ ที่จำเป็น ในการปฏิบัติงาน	-	-	-	-	2,500,000	สำนักงาน รับผิดชอบหลัก	
2	การรักษาความสงบภายใน	ครุภัณฑ์ ยานพาหนะ และขนส่ง	เพื่อเพิ่มประสิทธิภาพ ในการปฏิบัติงานและ ให้บริการประชาชน	รถยนต์กู้ยืมรถบรรทุก (ดีเซล) ขนาด 1 ตัน ขับเคลื่อน 2 ล้อ แบบ ธรรมดาปริมาตรกระบอกสูบไม่ต่ำกว่า 2,400 ซีซี จำนวน 1 คันและอื่นๆที่ จำเป็นในการปฏิบัติงาน	-	-	-	-	1,000,000	สำนักงาน รับผิดชอบหลัก	
3	การรักษาความสงบภายใน	ครุภัณฑ์ไฟฟ้า และวิทยุ	เพื่อเฝ้าระวังและ ป้องกันภยันตราย อาชญากรรมปัญหา เสถียรภาพ ปัญหาการลัก ทรัพย์และภัยต่างๆ	กล้องวงจรปิด (CCTV) และอุปกรณ์ อื่น ๆ ที่เกี่ยวข้อง พร้อมติดตั้ง ภายในหมู่บ้าน 5 บ้านเชิงขวัญ จำนวน 5 จุด	-	-	-	500,000	500,000	สำนักงาน รับผิดชอบหลัก	
รวม									500,000	4,000,000	

บัญชีครุภัณฑ์

แผนพัฒนาท้องถิ่น (พ.ศ.2561 - 2565)

องค์การบริหารส่วนตำบลตะกอกเหนือ อำเภอวิภาวดี จังหวัดสุราษฎร์ธานี

ที่	แผนงาน	หมวด	ประเภท	วัตถุประสงค์	เป้าหมาย (ผลผลิตของครุภัณฑ์)	งบประมาณและที่ผ่านมา				หน่วยงาน รับผิดชอบ	
						2561 (บาท)	2562 (บาท)	2563 (บาท)	2564 (บาท)		2565 (บาท)
1	เคหะและชุมชน	ครุภัณฑ์	ครุภัณฑ์ยานพาหนะ และขนส่ง	เพื่อความสะดวกในการ ปฏิบัติงานบริการสาธารณะในพื้นที่	จัดซื้อรถบรรทุกขยะ ขนาด 6 ตัน 6 ล้อปริมาตรกระบอกลูกสูบไม่ต่ำกว่า 6,000 ซีซี แบบเปิดท้ายเทข้างได้ ตู้ บรรทุกมีขนาดความจุไม่น้อยกว่า 10 ลบ.ม. จำนวน 1 คัน	-	-	-	-	2,119,000	กองช่าง
2	เคหะและชุมชน	ครุภัณฑ์	ครุภัณฑ์สำรวจ	เพื่อเพิ่มประสิทธิภาพในการ ปฏิบัติงาน	เครื่องวัดระยะทางเลเซอร์แบบมือถือ จำนวน 1 เครื่อง	-	-	35,000	-	-	กองช่าง
3	เคหะและชุมชน	ครุภัณฑ์	ครุภัณฑ์การเกษตร	เพื่อเพิ่มประสิทธิภาพในการ ให้บริการประชาชน และแก้ปัญหา ความเดือดร้อน	1.เครื่องสูบน้ำ แบบทอยโยง 2 แรงม้า จำนวน 6 ตัว	-	-	13,000	13,000	13,000	กองช่าง
				เพื่อเพิ่มประสิทธิภาพในการ ให้บริการประชาชน และแก้ปัญหา ความเดือดร้อน	2.เครื่องสูบน้ำ แบบทอยโยง 5 แรงม้า จำนวน 6 ตัว	-	-	36,000	36,000	36,000	กองช่าง
				เพื่อเพิ่มประสิทธิภาพในการ ให้บริการประชาชน และแก้ปัญหา ความเดือดร้อน	3.เครื่องสูบน้ำขั้วเมียร์สปีด 2 แรงม้า จำนวน 6 ตัว	-	-	60,000	60,000	60,000	กองช่าง
3	เคหะและชุมชน	ครุภัณฑ์	ครุภัณฑ์คอมพิวเตอร์	เพื่อเพิ่มประสิทธิภาพในการ บริการประชาชน .	อุปกรณ์อ่านบัตรแบบแถบแม่เหล็ก (smart card reader) จำนวน 2 เครื่อง	-	-	2,000	2,000	-	กองช่าง

บัญชีครุภัณฑ์

แผนพัฒนาท้องถิ่น (พ.ศ.2561 - 2565)

องค์การบริหารส่วนตำบลตะกุกเหนือ อำเภอวิภาวดี จังหวัดสุราษฎร์ธานี

ที่	แผนงาน	หมวด	ประเภท	วัตถุประสงค์	เป้าหมาย (ผลผลิตของครุภัณฑ์)	งบประมาณและที่ผ่านมา				หน่วยงาน รับผิดชอบ หลัก	
						2561 (บาท)	2562 (บาท)	2563 (บาท)	2564 (บาท)		2565 (บาท)
4	เคหะและชุมชน	ครุภัณฑ์	ครุภัณฑ์กีฬา	เพื่อบริการประชาชนให้มีสุขภาพที่ดี	เครื่องออกกำลังกาย	-	-	-	-	100,000	กองช่าง
5	เคหะและชุมชน	ครุภัณฑ์	ครุภัณฑ์ก่อสร้าง	เพื่อเพิ่มประสิทธิภาพในการปฏิบัติงานบริการสาธารณะในพื้นที่	จัดซื้อรถเกี่ยดิน ขนาด 150 แรงม้า ขับเคลื่อนด้วยเครื่องยนต์ ดีเซล 4 จังหวะ ความเร็วรอบเครื่องยนต์ไม่เกิน กว่า 2,500 รอบต่อนาที และอื่นๆ ที่ จำเป็นในการปฏิบัติงาน	-	-	-	-	7,500,000	กองช่าง
<b>รวม</b>								146,000	111,000	9,828,000	

บัญชีครุภัณฑ์

แผนพัฒนาท้องถิ่น (พ.ศ.2561 - 2565)

องค์การบริหารส่วนตำบลตะกอกเหนือ อำเภอวิภาวดี จังหวัดสุราษฎร์ธานี

ที่	แผนงาน	หมวด	ประเภท	วัตถุประสงค์	เป้าหมาย (ผลผลิตของครุภัณฑ์)	งบประมาณและที่ผ่านมา					หน่วยงาน รับผิดชอบหลัก	
						2561 (บาท)	2562 (บาท)	2563 (บาท)	2564 (บาท)	2565 (บาท)		
1	สาธารณสุข	ครุภัณฑ์	ครุภัณฑ์การเกษตร	เพื่อบริการประชาชนป้องกันโรคติดต่อจากยุงแมลง	เครื่องพ่นละอองฝอย ULV ชนิดใช้แบตเตอรี่ จำนวน 1 เครื่อง	.	.	50,000	50,000			สำนักงาน รับผิดชอบหลัก
2	สาธารณสุข	ครุภัณฑ์	คอมพิวเตอร์	เพื่อเพิ่มประสิทธิภาพในการบริการประชาชน	อุปกรณ์อ่านบัตรแบบแถบแม่เหล็ก (smart card reader) จำนวน 2 เครื่อง	.	.	2,000	2,000			สำนักงาน รับผิดชอบหลัก
				รวม				52,000	52,000			

บัญชีครุภัณฑ์

แผนพัฒนาท้องถิ่น (พ.ศ.2561 - 2565)

องค์การบริหารส่วนตำบลตะกุกเหนือ อำเภอวิภาวดี จังหวัดสุราษฎร์ธานี

ที่	แผนงาน	หมวด	ประเภท	วัตถุประสงค์	เป้าหมาย (ผลผลิตของครุภัณฑ์)	งบประมาณและที่ผ่านมา					หน่วยงาน รับผิดชอบ
						2561 (บาท)	2562 (บาท)	2563 (บาท)	2564 (บาท)	2565 (บาท)	
1	บริหารงานทั่วไป	ครุภัณฑ์	ครุภัณฑ์ไฟฟ้าและ วิทยุ	เพื่อเพิ่มประสิทธิภาพใน การปฏิบัติงานเพื่อบริการ ประชาชน	ชุดเครื่องเสียงเคลื่อนที่ จำนวน 1 ชุด	-	-	30,000	-	-	สำนักงาน หลัก สำนักปลัด
2	บริหารงานทั่วไป	ครุภัณฑ์	ครุภัณฑ์คอมพิวเตอร์	เพื่อเพิ่มประสิทธิภาพใน การปฏิบัติงานและ ให้บริการประชาชน	1.เครื่องคอมพิวเตอร์ สำหรับงาน ประมวลผลแบบที่ 2 จำนวน 2 เครื่อง  2.เครื่องพิมพ์ชนิดเลเซอร์ หรือชนิด LED ขาวดำ ชนิด Network แบบที่ 1 จำนวน 1 เครื่อง  3.เครื่องพิมพ์ Multifunction แบบฉีด หมึกพร้อมติดตั้งหมึกพิมพ์ (ink tank printer) จำนวน 1 เครื่อง	-	30,000	30,000	-	-	สำนักปลัด กองคลัง
				เพื่อเพิ่มประสิทธิภาพใน การบริการประชาชน	อุปกรณ์อ่านบัตรแบบอมกประสงค์ (smart card reader) จำนวน 3 เครื่อง	-	-	3,000	3,000	-	สำนักปลัด กองคลัง

บัญชีครุภัณฑ์

แผนพัฒนาท้องถิ่น (พ.ศ.2561 - 2565)

องค์การบริหารส่วนตำบลตะกุกเหนือ อำเภอวิภาวดี จังหวัดสุราษฎร์ธานี

ที่	แผนงาน	หมวด	ประเภท	วัตถุประสงค์	เป้าหมาย (ผลผลิตของครุภัณฑ์)	งบประมาณและค่าใช้จ่าย					หน่วยงาน รับผิดชอบ หลัก
						2561 (บาท)	2562 (บาท)	2563 (บาท)	2564 (บาท)	2565 (บาท)	
	บริหารงานทั่วไป	ครุภัณฑ์	ครุภัณฑ์คอมพิวเตอร์	เพื่อเพิ่มประสิทธิภาพในการปฏิบัติงาน	4.จอคอมพิวเตอร์ ขนาดไม่น้อยกว่า 21.5 นิ้ว จำนวน 1 เครื่อง	-	-	4,500	-	-	กองคลัง
3	บริหารงานทั่วไป	ครุภัณฑ์	ครุภัณฑ์สำนักงาน	เพื่อเพิ่มประสิทธิภาพในการปฏิบัติงาน	1.เก้าอี้ทำงาน จำนวน 4 ตัว	-	3,000	3,000	3,000	3,000	สำนักปลัด
				เพื่อเพิ่มประสิทธิภาพในการปฏิบัติงาน	2.ตู้เก็บเอกสาร จำนวน 3 ใบ	-	-	-	19,500	-	สำนักปลัด
				เพื่อเพิ่มประสิทธิภาพในการปฏิบัติงาน	3.ชั้นวางเอกสาร จำนวน 5 ตัว	-	-	-	2,500	-	สำนักปลัด
				เพื่อให้บริการประชาชนในการจัดกิจกรรมต่างๆ	4.พัดลมไอเย็นขนาดใบพัด 30 นิ้ว แบบตั้งพื้น จำนวน 5 ตัว	-	-	50,000	-	50,000	สำนักปลัด
				เพื่อเพิ่มประสิทธิภาพในการปฏิบัติงาน	5.โพลีเทียม จำนวน 1 ตัว	-	-	20,000	-	-	สำนักปลัด
4	บริหารงานทั่วไป	ครุภัณฑ์อื่น	ครุภัณฑ์อื่น	เพื่อเฉลิมพระเกียรติ และแสดงความจงรักภักดีต่อพระมหากษัตริย์	ซุ้มเฉลิมพระเกียรติฯ	-	-	100,000	-	-	สำนักปลัด
				รวม			40,900	250,500	25,000	53,000	

บัญชีครุภัณฑ์  
แผนพัฒนาท้องถิ่น (พ.ศ.2561 - 2565)

องค์การบริหารส่วนตำบลตะกอกเหนือ อำเภอวิภาวดี จังหวัดสุราษฎร์ธานี

ปีที่	แผนงาน	หมวด	ประเภท	วัตถุประสงค์	เป้าหมาย (ผลผลิตของครุภัณฑ์)	งบประมาณและที่ผ่านมา				หน่วยงาน รับผิดชอบ หลัก	
						2561 (บาท)	2562 (บาท)	2563 (บาท)	2564 (บาท)		2565 (บาท)
1	การศึกษา	ครุภัณฑ์	ครุภัณฑ์สำนักงาน	เพื่อเพิ่มประสิทธิภาพในการปฏิบัติงาน	1) ช้อนวงเอกสาร 12 ช้อน จำนวน 8 ตัว 1.ศพด.บ้านท่าหนูงิง 2 ตัว 2.ศพด.บ้านเทพนิมิตร์ 2 ตัว 3.ศพด.บ้านคลองใส 2 ตัว 4.ศพด.บ้านคลองมูย 2 ตัว 2) เก้าอี้ทำงาน จำนวน 6 ตัว 1.ศพด.บ้านท่าหนูงิง 3 ตัว 2.ศพด.บ้านเทพนิมิตร์ 2 ตัว 3.ศพด.บ้านคลองมูย 1 ตัว 3) พัดลมตั้งโต๊ะ จำนวน 2 ตัว (ศพด.บ้านคลองใส) 4) โต๊ะคอมพิวเตอร์ จำนวน 1 ตัว (ศพด.บ้านคลองมูย) 5) ตู้เหล็กเก็บเอกสาร จำนวน 1 ตู้ (ศพด.บ้านคลองวาย) 6) โต๊ะทำงานเหล็ก . จำนวน.1 ตัว (ศพด.บ้านคลองวาย)	-	40,000	-	-	-	สำนักปลัด
						-	18,000	-	-	-	สำนักปลัด
						-	2,000	-	-	-	สำนักปลัด
						-	5,000	-	-	-	สำนักปลัด
						-	5,000	-	-	-	สำนักปลัด
						-	8,500	-	-	-	สำนักปลัด

บัญชีครุภัณฑ์

แผนพัฒนาท้องถิ่น (พ.ศ.2561 - 2565)

องค์การบริหารส่วนตำบลตะกุงเหนือ อำเภอวิภาวดี จังหวัดสุราษฎร์ธานี

ที่	แผนงาน	หมวด	ประเภท	วัตถุประสงค์	เป้าหมาย (ผลผลิตของครุภัณฑ์)	งบประมาณและที่ผ่านมา				หน่วยงาน รับผิดชอบ หลัก	
						2561 (บาท)	2562 (บาท)	2563 (บาท)	2564 (บาท)		
1	การศึกษา	ครุภัณฑ์	ครุภัณฑ์สำนักงาน	เพื่อเพิ่มประสิทธิภาพในการปฏิบัติงาน	เป้าหมาย (ผลผลิตของครุภัณฑ์) 7) ตู้เหล็กเก็บแฟ้ม จัดเก็บ 20 ช่อง จำนวน 8 ตู้ 1.ศพต.บ้านท่าหญิง 2 ตู้ 2.ศพต.บ้านเทพนิมิตร 2 ตู้ 3.ศพต.บ้านคลองมุย 2 ตู้ 4.ศพต.บ้านคลองใส 2 ตู้	-	40,000	-	-	2565 (บาท)	สำนักปลัด
						-	-	-	-	-	-
2	การศึกษา	ครุภัณฑ์อื่น ๆ	ครุภัณฑ์อื่น ๆ	เพื่อเพิ่มประสิทธิภาพในการปฏิบัติงาน	8) โต๊ะทำงานพร้อมลิ้นชัก จำนวน 5 ตัว 1.ศพต.บ้านท่าหญิง 3 ตัว 2.ศพต.บ้านเทพนิมิตร 2 ตัว	-	42,500	-	-	-	สำนักปลัด
						-	-	-	30,000	30,000	-
3	การศึกษา	ครุภัณฑ์	ครุภัณฑ์ไฟฟ้าและวิทยุ	เพื่อส่งเสริมการเรียนรู้	โต๊ะนักเรียน พร้อมเก้าอี้ จำนวน 30 ชุด ชุดเครื่องเล่นกลางแจ้ง จำนวน 2 ชุดพร้อมติดตั้ง 1.ศพต.บ้านคลองวาย 1 ชุด 2.ศพต.บ้านคลองมุย 1 ชุด	-	260,000	-	-	-	สำนักปลัด
						-	-	-	-	-	-
3	การศึกษา	ครุภัณฑ์	ครุภัณฑ์ไฟฟ้าและวิทยุ	เพื่อส่งเสริมการเรียนรู้	1.โทรทัศน์สี จอLED ขนาด 32 นิ้ว จำนวน 1 เครื่อง (ศพต.บ้านท่าหญิง) 2.เครื่องเล่นดีวีดี จำนวน 1 เครื่อง	-	10,000	-	-	-	สำนักปลัด
						-	-	-	2,500	-	-

บัญชีครุภัณฑ์

แผนพัฒนาท้องถิ่น (พ.ศ.2561 - 2565)

องค์การบริหารส่วนตำบลตะกุกเหนือ อำเภอเวียงชัย จังหวัดสุราษฎร์ธานี

ที่	แผนงาน	หมวด	ประเภท	วัตถุประสงค์	เป้าหมาย (ผลผลิตของครุภัณฑ์)	งบประมาณและที่ผ่านมา				หน่วยงาน รับผิดชอบ หลัก	
						2561 (บาท)	2562 (บาท)	2563 (บาท)	2564 (บาท)		2565 (บาท)
4	การศึกษา	ครุภัณฑ์	ครุภัณฑ์คอมพิวเตอร์	เพื่อเพิ่มประสิทธิภาพในการปฏิบัติงาน	1) เครื่องคอมพิวเตอร์โน้ตบุ๊ก สำหรับงานประมวลผล จำนวน 5 เครื่อง 1.ศพด.บ้านท่านหญิง 1 เครื่อง 2.ศพด.บ้านเทพนิมิตร 1 เครื่อง 3. ศพด.บ้านคลองมุย 1 เครื่อง 4.ศพด.บ้านคลองวาย 1 เครื่อง 5.ศพด.บ้านคลองไต่ 1 เครื่อง	-	105,000	-	-	-	สำนักปลัด
	การศึกษา	ครุภัณฑ์	ครุภัณฑ์คอมพิวเตอร์	เพื่อเพิ่มประสิทธิภาพในการปฏิบัติงาน	2) เครื่องพิมพ์แบบฉีดหมึกพร้อมติดตั้งหมึกพิมพ์ (Ink Tank Printer) จำนวน 5 เครื่อง 1.ศพด.บ้านท่านหญิง 1 เครื่อง 2.ศพด.บ้านเทพนิมิตร 1 เครื่อง 3.ศพด.บ้านคลองมุย 1 เครื่อง 4.ศพด.บ้านคลองวาย 1 เครื่อง 5.ศพด.บ้านคลองไต่ 1 เครื่อง	-	21,500	-	-	-	สำนักปลัด
5	การศึกษา	ครุภัณฑ์	ครุภัณฑ์งานบ้าน	เพื่อให้นักเรียนมีน้ำดื่มที่สะอาดและเพียงพอ	เครื่องกรองน้ำ จำนวน 1 เครื่อง (ศพด.บ้านท่านหญิง)	-	-	-	12,000	-	สำนักปลัด
				รวม		557,500		44,500	30,000		

## ส่วนที่ 4

### การติดตามและประเมินผล

#### 4.1 การติดตามและประเมินผลยุทธศาสตร์

ตามพระราชบัญญัติกำหนดแผนและขั้นตอนการกระจายอำนาจให้องค์กรปกครองส่วนท้องถิ่น พ.ศ. 2542 ได้กำหนดให้องค์กรปกครองส่วนท้องถิ่น มีอำนาจและหน้าที่ในการจัดทำแผนพัฒนาท้องถิ่นของตนเอง โดยในการจัดทำแผนพัฒนาขององค์กรปกครองส่วนท้องถิ่นนั้น จะต้องดำเนินการตามระเบียบกระทรวงมหาดไทย ว่าด้วยการจัดทำแผนพัฒนาขององค์กรปกครองส่วนท้องถิ่น พ.ศ. 2548 และที่แก้ไขเพิ่มเติมถึง (ฉบับที่ 3) พ.ศ. 2561 ทั้งนี้ แผนพัฒนาท้องถิ่นจะต้องสอดคล้องกับแผนพัฒนาจังหวัด ยุทธศาสตร์การพัฒนาขององค์กรปกครองส่วนท้องถิ่นในเขตจังหวัด แผนพัฒนาอำเภอ แผนพัฒนาตำบล แผนพัฒนาหมู่บ้านหรือแผนชุมชน อันมีลักษณะเป็นการกำหนดรายละเอียดแผนงาน ดังนั้น จึงต้องมีการกำหนดยุทธศาสตร์การพัฒนาขององค์กรปกครองส่วนท้องถิ่นในเขตจังหวัดขึ้น ตามกระบวนการพิจารณาจากประชาคมท้องถิ่นระดับจังหวัด ร่วมกับคณะกรรมการพัฒนาองค์การบริหารส่วนจังหวัด คณะกรรมการประสานแผนพัฒนาท้องถิ่นระดับจังหวัด ผู้แทนองค์กรปกครองส่วนท้องถิ่นในเขตจังหวัด ร่วมกันจัดทำ ทบทวน หรือเปลี่ยนแปลงยุทธศาสตร์การพัฒนาขององค์กรปกครองส่วนท้องถิ่นในเขตจังหวัด เพื่อให้การจัดทำแผนพัฒนาขององค์กรปกครองส่วนท้องถิ่นเกิดประสิทธิภาพ ประสิทธิผล โดยนำยุทธศาสตร์การพัฒนาขององค์กรปกครองส่วนท้องถิ่นในเขตจังหวัดไปใช้เป็นแนวทางในการจัดทำแผนพัฒนาท้องถิ่นของตนเองได้ต่อไป และเพื่อให้สามารถบูรณาการกับแผนพัฒนาจังหวัด แผนปฏิบัติราชการประจำปีของจังหวัดและตอบสนองความต้องการของประชาชนอันจะนำไปสู่การจัดทำงบประมาณ ที่มีประสิทธิภาพในท้องถิ่นได้อย่างแท้จริง เป็นเครื่องมือในการพัฒนาท้องถิ่นให้เข้มแข็ง เกิดประโยชน์สูงสุดต่อประชาชนในท้องถิ่น

ดังนั้น องค์กรปกครองส่วนท้องถิ่น จึงต้องกำหนดยุทธศาสตร์การพัฒนาขององค์กรปกครองส่วนท้องถิ่นให้สอดคล้องยุทธศาสตร์การพัฒนาขององค์กรปกครองส่วนท้องถิ่นในเขตจังหวัด เพื่อนำไปสู่การ บูรณาการร่วมกัน ให้เกิดความสอดคล้องกับแผนพัฒนาจังหวัด สามารถเชื่อมโยงไปสู่แผนพัฒนากลุ่มจังหวัด แผนพัฒนาภาค แผนพัฒนาเศรษฐกิจและสังคมแห่งชาติ ฉบับที่ 12 แผนยุทธศาสตร์ชาติ 20 ปี ไทยแลนด์ 4.0 และในการจัดทำแผนพัฒนาท้องถิ่น (พ.ศ. 2561 – 2565) จะต้องมีการติดตามและติดตามและประเมินผลยุทธศาสตร์เพื่อความสอดคล้องแผนพัฒนาท้องถิ่นขององค์กรปกครองส่วนท้องถิ่น ตามระเบียบกระทรวงมหาดไทย ว่าด้วยการจัดทำแผนขององค์กรปกครองส่วนท้องถิ่น พ.ศ. 2548 และที่แก้ไขเพิ่มเติมถึง (ฉบับที่ 3) พ.ศ. 2561 โดยคณะกรรมการติดตามและประเมินผลแผนพัฒนาท้องถิ่น จะต้องดำเนินการให้คะแนนตามเกณฑ์ที่กำหนดไว้ ซึ่งเป็นส่วนหนึ่งของการติดตามและประเมินผลแผนพัฒนา โดยดำเนินการให้แล้วเสร็จภายในหกสิบวัน นับแต่วันที่ประกาศใช้งบประมาณรายจ่าย รายละเอียดแนวทางการพิจารณาตามหนังสือกระทรวงมหาดไทยด่วนที่สุด ที่ มท 0810.3/ว 2931 ลงวันที่ 15 พฤษภาคม 2562 เรื่อง ชักซ้อมแนวทางการทบทวนแผนพัฒนาท้องถิ่น (พ.ศ. 2561 – 2565) ขององค์กรปกครองส่วนท้องถิ่น ดังนี้

แนวทางการพิจารณาการติดตามและประเมินผลยุทธศาสตร์  
เพื่อตรวจสอบค้ำประกันพัฒนาท้องถิ่นขององค์กรปกครองส่วนท้องถิ่น

ประเด็นการพิจารณา	คะแนน
1. ข้อมูลสภาพทั่วไปและข้อมูลพื้นฐานขององค์กรปกครองส่วนท้องถิ่น	20
2. การวิเคราะห์สถานการณ์และศักยภาพ	15
3. ยุทธศาสตร์ประกอบด้วย	65
3.1 ยุทธศาสตร์ขององค์กรปกครองส่วนท้องถิ่น	(10)
3.2 ยุทธศาสตร์ขององค์กรปกครองส่วนท้องถิ่นในเขตจังหวัด	(10)
3.3 ยุทธศาสตร์จังหวัด	(10)
3.4 วิสัยทัศน์	(5)
3.5 กลยุทธ์	(5)
3.6 เป้าประสงค์ของแต่ละประเด็นกลยุทธ์	(5)
3.7 จุดยืนทางยุทธศาสตร์	(5)
3.8 แผนงาน	(5)
3.9 ความเชื่อมโยงของยุทธศาสตร์ในภาพรวม	(5)
รวมคะแนน	100



ประเด็น การพิจารณา	รายละเอียดหลักเกณฑ์	คะแนน เต็ม	คะแนน ที่ได้
2. การวิเคราะห์ สภาพการณ์และ ศักยภาพ	<p>ควรประกอบด้วยข้อมูลดังนี้</p> <p>(1) การวิเคราะห์ที่ควบคุมความเชื่อมโยง ความสอดคล้องยุทธศาสตร์ จังหวัด ยุทธศาสตร์การพัฒนาขององค์กรปกครองส่วนท้องถิ่นในเขต จังหวัด ยุทธศาสตร์ขององค์กรปกครองส่วนท้องถิ่น นโยบายของ ผู้บริหารท้องถิ่น รวมถึงความเชื่อมโยงแผนยุทธศาสตร์ชาติ 20 ปี แผนพัฒนาเศรษฐกิจและสังคมแห่งชาติ และ Thailand 4.0</p>	20 (5)	
	<p>(2) การวิเคราะห์การใช้ผังเมืองรวมหรือผังเมืองเฉพาะและการบังคับใช้ ผลของการบังคับใช้ สภาพการณ์ที่เกิดขึ้นต่อการพัฒนาท้องถิ่น</p>	(3)	
	<p>(3) การวิเคราะห์ทางสังคม เช่น ด้านแรงงาน การศึกษา สาธารณสุข</p>	(3)	
	<p>ความยากจน อาชญากรรม ปัญหายาเสพติด เทคโนโลยี จาริต ประเพณี วัฒนธรรม ภูมิปัญญาท้องถิ่น เป็นต้น</p>		
	<p>(4) การวิเคราะห์ทางเศรษฐกิจ ข้อมูลด้านรายได้ครัวเรือน การส่งเสริม อาชีพ กลุ่มอาชีพ กลุ่มทางสังคม การพัฒนาอาชีพและกลุ่มต่างๆ สภาพ ทางเศรษฐกิจและความเป็นอยู่ทั่วไป เป็นต้น</p>	(3)	
	<p>(5) การวิเคราะห์สิ่งแวดล้อม พื้นที่สีเขียว ธรรมชาติต่างๆ ทางภูมิศาสตร์ กระบวนการหรือสิ่งที่เกิดขึ้น การประดิษฐ์ที่มีผลต่อสิ่งแวดล้อมและการ พัฒนา</p>	(3)	
	<p>(6) ผลการวิเคราะห์ศักยภาพเพื่อประเมินสถานภาพการพัฒนาใน ปัจจุบันและโอกาสการพัฒนาในอนาคตของท้องถิ่น ด้วยเทคนิค SWOT Analysis ที่อาจส่งผลต่อการดำเนินงานได้แก่ S-Strengit (จุดแข็ง) W-Weakness(จุดอ่อน) O-Opportunity(โอกาส) และT-Therat (อุปสรรค)</p>	(3)	
	3. ยุทธศาสตร์ 3.1 ยุทธศาสตร์ของ องค์กรปกครองส่วน ท้องถิ่น  3.2 ยุทธศาสตร์ของ องค์กรปกครองส่วน ท้องถิ่นในเขตจังหวัด  3.3 ยุทธศาสตร์ จังหวัด	<p>ควรประกอบด้วยข้อมูลดังนี้ สอดคล้องกับสภาพสังคม เศรษฐกิจ สิ่งแวดล้อมของท้องถิ่น ประเด็นปัญหาการพัฒนาและแนวทางการ พัฒนาที่สอดคล้องกับยุทธศาสตร์ขององค์กรปกครองส่วนท้องถิ่น และ เชื่อมโยงหลักพระราชบัญญัติแผนยุทธศาสตร์ชาติ 20 ปี แผนพัฒนาเศรษฐกิจ และสังคมแห่งชาติ และ Thailand 4.0</p>	60 (10)
<p>สอดคล้องและเชื่อมโยงกับสภาพสังคม เศรษฐกิจ สิ่งแวดล้อมของท้องถิ่น และยุทธศาสตร์จังหวัด และเชื่อมโยงหลักพระราชบัญญัติแผนยุทธศาสตร์ชาติ 20 ปี แผนพัฒนาเศรษฐกิจและสังคมแห่งชาติและ Thailand 4.0</p>		(10)	
<p>สอดคล้องกับแผนพัฒนาภูมิภาค ยุทธศาสตร์พัฒนาภาค แผนพัฒนา เศรษฐกิจและสังคมแห่งชาติ แผนการบริหารราชการแผ่นดิน นโยบาย/ ยุทธศาสตร์ คสช. และนโยบายรัฐบาล หลักพระราชบัญญัติ แผนยุทธศาสตร์ ชาติ 20 ปี และThailand 4.0</p>		(10)	

ประเด็นการพิจารณา	รายละเอียดหลักเกณฑ์	คะแนนเต็ม	คะแนนที่ได้
3.4 วิสัยทัศน์	วิสัยทัศน์ ซึ่งมีลักษณะแสดงสถานภาพที่องค์กรปกครองส่วนท้องถิ่นต้องการจะเป็นหรือบรรลุถึงอนาคตอย่างชัดเจน สอดคล้องกับโอกาสและศักยภาพที่เป็นลักษณะเฉพาะขององค์กรปกครองส่วนท้องถิ่นและสัมพันธ์กับโครงการพัฒนา	(5)	
3.5 กลยุทธ์	แสดงให้เห็นช่องทาง วิธีการ ภารกิจหรือสิ่งที่จะต้องทำตามอำนาจหน้าที่ขององค์กรปกครองส่วนท้องถิ่นที่จะนำไปสู่การบรรลุวิสัยทัศน์ หรือแสดงให้เห็นถึงความชัดเจนในสิ่งที่จะดำเนินการให้บรรลุวิสัยทัศน์นั้น	(5)	
3.6 เป้าประสงค์ของแต่ละประเด็น	เป้าประสงค์ของแต่ละประเด็นกลยุทธ์มีความสอดคล้องและสนับสนุนต่อกกลยุทธ์ที่จะเกิดขึ้น มุ่งหมายสิ่งหนึ่งสิ่งใดที่ชัดเจน	(5)	
กลยุทธ์			
3.7 จุดยืนทางยุทธศาสตร์ (Positioning)	ความมุ่งมั่นอันแน่วแน่ในการวางแผนพัฒนาท้องถิ่น เพื่อให้บรรลุวิสัยทัศน์ขององค์กรปกครองส่วนท้องถิ่น ซึ่งเกิดจากศักยภาพของพื้นที่จริง ที่จะนำไปสู่ผลสำเร็จทางยุทธศาสตร์	(5)	
3.8 แผนงาน	แผนงานหรือจุดมุ่งหมายเพื่อการพัฒนาในอนาคต กำหนดจุดมุ่งหมายในเรื่องใดเรื่องหนึ่งหรือแผนงานที่เกิดจากเป้าประสงค์ ตัวชี้วัด ค่าเป้าหมาย กลยุทธ์ จุดยืนทางยุทธศาสตร์ขององค์กรปกครองส่วนท้องถิ่นที่มีความชัดเจน นำไปสู่การทำโครงการพัฒนาท้องถิ่นในแผนพัฒนาท้องถิ่น โดยระบุแผนงานและความเชื่อมโยงดังกล่าว	(5)	
3.9 ความเชื่อมโยงของยุทธศาสตร์ในภาพรวม	ความเชื่อมโยงองค์รวมที่นำไปสู่การพัฒนาท้องถิ่นที่เกิดผลผลิต/โครงการจากแผนยุทธศาสตร์ชาติ 20 ปี แผนพัฒนาเศรษฐกิจและสังคมแห่งชาติ ฉบับที่ 12 Thailand 4.0 แผนพัฒนาภาค/แผนพัฒนากลุ่มจังหวัด /แผนพัฒนาจังหวัดยุทธศาสตร์การพัฒนาขององค์กรปกครองส่วนท้องถิ่นในเขตจังหวัด และยุทธศาสตร์ขององค์กรปกครองส่วนท้องถิ่น	(5)	
<b>รวมคะแนน</b>		<b>100</b>	

#### 4.2 การติดตามและประเมินผลโครงการ

ในการจัดทำแผนพัฒนาท้องถิ่น (พ.ศ. 2561 – 2565) ขององค์กรปกครองส่วนท้องถิ่น จะต้องมีการติดตามและประเมินผลโครงการขององค์กรปกครองส่วนท้องถิ่นเพื่อความสอดคล้องแผนพัฒนาท้องถิ่น ตามระเบียบกระทรวงมหาดไทย ว่าด้วยการจัดทำแผนขององค์กรปกครองส่วนท้องถิ่น พ.ศ. 2548 และที่แก้ไขเพิ่มเติมถึง (ฉบับที่ 3) พ.ศ. 2561 โดยคณะกรรมการติดตามและประเมินผลแผนพัฒนาท้องถิ่น จะต้องดำเนินการให้คะแนนตามเกณฑ์ที่กำหนดไว้ ซึ่งเป็นส่วนหนึ่งของการติดตามและประเมินผลแผนพัฒนา โดยดำเนินการให้แล้วเสร็จภายในหกสิบวัน นับแต่วันที่ประกาศใช้งบประมาณรายจ่าย รายละเอียดแนวทางการพิจารณาตามหนังสือกระทรวงมหาดไทย ด่วนที่สุด ที่ มท 0810.3/ว 2931 ลงวันที่ 15 พฤษภาคม 2562 เรื่อง ชักซ้อมแนวทางการทบทวนแผนพัฒนาท้องถิ่น (พ.ศ. 2561 – 2565) ขององค์กรปกครองส่วนท้องถิ่น ดังนี้

**แนวทางการพิจารณาการติดตามและประเมินผลโครงการ  
เพื่อความสอดคล้องแผนพัฒนาท้องถิ่น (พ.ศ. 2561 – 2565) ขององค์กรปกครองส่วนท้องถิ่น**

ประเด็นการพิจารณา	คะแนน
1. การสรุปสถานการณ์การพิจารณา	10
2. การประเมินผลการนำแผนพัฒนาท้องถิ่นไปปฏิบัติในเชิงปริมาณ	10
3. การประเมินผลการนำแผนพัฒนาท้องถิ่นไปปฏิบัติในเชิงคุณภาพ	10
4. แผนงานและยุทธศาสตร์การพิจารณา	10
5. โครงการพัฒนา ประกอบด้วย	60
5.1 ความชัดเจนของชื่อโครงการ	(5)
5.2 กำหนดวัตถุประสงค์สอดคล้องกับโครงการ	(5)
5.3 เป้าหมาย (ผลผลิตของโครงการ) มีความชัดเจนนำไปสู่การตั้งงบประมาณได้ถูกต้อง	(5)
5.4 โครงการมีความสอดคล้องกับแผนยุทธศาสตร์ชาติ 20 ปี	(5)
5.5 เป้าหมาย (ผลผลิตของโครงการ) มีความสอดคล้องกับแผนพัฒนาเศรษฐกิจและสังคมแห่งชาติ	(5)
5.6 โครงการมีความสอดคล้องกับ Thailand 4.0	(5)
5.7 โครงการสอดคล้องกับยุทธศาสตร์จังหวัด	(5)
5.8 โครงการแก้ไขปัญหาความยากจนหรือการเสริมสร้างให้ประเทศชาติมั่นคง มั่งคั่ง ยั่งยืน ภายใต้หลักประชารัฐ	(5)
5.9 งบประมาณ มีความสอดคล้องกับเป้าหมาย (ผลผลิตของโครงการ)	(5)
5.10 มีการประมาณการราคาถูกต้องตามหลักวิธีการงบประมาณ	(5)
5.11 มีการกำหนดตัวชี้วัด (KPI) และสอดคล้องกับวัตถุประสงค์และผลคาดว่าจะได้รับ	(5)
5.12 ผลที่คาดว่าจะได้รับ สอดคล้องกับวัตถุประสงค์	(5)
รวมคะแนน	100

แนวทางเบื้องต้นในการให้คะแนนแนวทางการพิจารณาการติดตามและประเมินผลโครงการ เพื่อความสอดคล้องแผนพัฒนาท้องถิ่น (พ.ศ. 2561 – 2565) ขององค์กรปกครองส่วนท้องถิ่น

ประเด็น การพิจารณา	รายละเอียดหลักเกณฑ์	คะแนน เต็ม	คะแนน ที่ได้
1. การสรุปสถานการณ์ การพัฒนา	เป็นการวิเคราะห์กรอบการจัดทำยุทธศาสตร์ขององค์กรปกครองส่วนท้องถิ่น (ใช้การวิเคราะห์ SWOT Analysis/Demand (Demand Analysis)/Global Demand และ Trend ปัจจัยและสถานการณ์การเปลี่ยนแปลงที่มีผลต่อการพัฒนา อย่างน้อยต้องประกอบด้วย การวิเคราะห์ศักยภาพด้านเศรษฐกิจ, ด้านสังคม, ด้านทรัพยากรธรรมชาติและสิ่งแวดล้อม)	10	
2. การประเมินผลการนำ แผนพัฒนาท้องถิ่นไป ปฏิบัติในเชิงปริมาณ	1) การควบคุมที่มีตัวเลขต่างๆ เพื่อนำมาใช้วัดผลในเชิงปริมาณ เช่น การวัดจำนวนโครงการ กิจกรรม งานต่างๆ ก็คือผลผลิตนั่นเองว่าเป็นไปตามที่ตั้งเป้าหมายเอาไว้หรือไม่จำนวนที่ดำเนินการจริงตามที่ได้กำหนดไว้เท่าไร จำนวนที่ไม่สามารถดำเนินการได้มีจำนวนเท่าไร สามารถอธิบายได้ตามหลักประสิทธิภาพ (Efficiency) ของการพัฒนาท้องถิ่นตามอำนาจหน้าที่ที่กำหนดไว้ 2) วิเคราะห์ผลกระทบ/สิ่งที่กระทบ (Impact) โครงการที่ดำเนินการในเชิงปริมาณ (Qualitative)	10	
3. การประเมินผลการนำ แผนพัฒนาท้องถิ่นไป ปฏิบัติในเชิงคุณภาพ	1) การประเมินประสิทธิผลของแผนพัฒนาในเชิงคุณภาพคือการนำเอาเทคนิคๆ มาใช้เพื่อวัดค่าภารกิจ โครงการ กิจกรรม งานต่างๆ ที่ดำเนินการในพื้นที่นั้นๆ ตรงต่อความต้องการของประชาชนหรือไม่และเป็นไปตามอำนาจหน้าที่หรือไม่ ประชาชนพึงพอใจหรือไม่ สิ่งของ วัสดุ ครุภัณฑ์ การดำเนินการต่างๆ มีสภาพหรือลักษณะถูกต้อง คงทน ถาวร สามารถใช้การได้ตามวัตถุประสงค์หรือไม่ ซึ่งเป็นไปตามหลักประสิทธิผล (Effectiveness) ผลการปฏิบัติราชการตามที่บรรลุวัตถุประสงค์ และเป้าหมายของแผนปฏิบัติราชการตามที่ได้รับงบประมาณมา ดำเนินการ รวมถึงสามารถเทียบเคียงกับส่วนราชการหรือหน่วยงาน 2) วิเคราะห์ผลกระทบ/สิ่งที่กระทบ (Impact) โครงการที่ดำเนินการในเชิงคุณภาพ (Qualitative)	10	
4. แผนงานและ ยุทธศาสตร์การพัฒนา	1) วิเคราะห์แผนงาน งาน ที่เกิดจากด้านต่างๆ มีความสอดคล้องกับยุทธศาสตร์ขององค์กรปกครองส่วนท้องถิ่นในมิติต่างๆ จนนำไปสู่การจัดทำโครงการพัฒนาท้องถิ่นโดยใช้ SWOT Analysis/Demand (Demand Analysis)/Global Demand/Trend หรือหลักการบูรณาการ (Integration) กับองค์กรปกครองส่วนท้องถิ่นที่มีพื้นที่ติดต่อกัน 2) วิเคราะห์แผนงาน งาน ที่เกิดจากด้านต่างๆ ที่สอดคล้องกับการแก้ไขปัญหาความยากจน หลักปรัชญา	10	

ประเด็น การพิจารณา	รายละเอียดหลักเกณฑ์	คะแนน เต็ม	คะแนน ที่ได้
5. โครงการพัฒนา 5.1 ความชัดเจนของชื่อ โครงการ	<p>ควรประกอบด้วยข้อมูลดังนี้</p> <p>เป็นโครงการที่มีวัตถุประสงค์สนองต่อยุทธศาสตร์การพัฒนาขององค์กรปกครองส่วนท้องถิ่นและดำเนินการเพื่อให้การพัฒนาบรรลุตามวิสัยทัศน์ขององค์กรปกครองส่วนท้องถิ่นที่กำหนดไว้ ชื่อโครงการมีความชัดเจน มุ่งไปเรื่องใดเรื่องหนึ่ง อ่านแล้วเข้าใจได้ว่าจะพัฒนาอะไรในอนาคต</p>	60 (5)	
5.2 กำหนด วัตถุประสงค์สอดคล้อง กับโครงการ	<p>มีวัตถุประสงค์ชัดเจน (clear objective) โครงการต้องกำหนดวัตถุประสงค์ สอดคล้องกับความเป็นมาของโครงการ สอดคล้องกับหลักการและเหตุผล วิธีการดำเนินงานต้องสอดคล้องกับวัตถุประสงค์ มีความเป็นไปได้ชัดเจน มีลักษณะเฉพาะเจาะจง</p>	(5)	
5.3 เป้าหมาย (ผลผลิต ของโครงการ) มีความ ชัดเจนนำไปสู่การตั้ง งบประมาณได้ถูกต้อง	<p>สภาพที่อยากให้เกิดขึ้นในอนาคตเป็นทิศทางที่ต้องไปให้ถึงเป้าหมายต้องชัดเจน สามารถระบุจำนวนเท่าไร กลุ่มเป้าหมายคืออะไร มีผลผลิตอย่างไร กลุ่มเป้าหมาย พื้นที่ดำเนินงาน และระยะเวลาดำเนินงานอธิบายให้ชัดเจนว่าโครงการนี้จะทำที่ไหน เริ่มต้นในช่วงเวลาใดและจบลงเมื่อไร ใครคือกลุ่มเป้าหมายของโครงการ หากกลุ่มเป้าหมายมีหลายกลุ่ม ให้บอกชัดเจนไปว่าใครคือกลุ่มเป้าหมายหลัก ใครคือกลุ่มเป้าหมายรอง</p>	(5)	
5.4 โครงการมีความ สอดคล้องกับแผน ยุทธศาสตร์ 20 ปี	<p>โครงการสอดคล้องกับ (1) ความมั่นคง (2) การสร้างความสามารถในการแข่งขัน (3) การพัฒนาเสริมสร้างศักยภาพคน (4) การสร้างโอกาสความเสมอภาคและเท่าเทียมกันทางสังคม (5) การสร้างการเติบโตบนคุณภาพชีวิตที่เป็นมิตรต่อสิ่งแวดล้อม (6) การปรับสมดุลและพัฒนาระบบการบริหารจัดการภาครัฐ เพื่อให้เกิดความมั่นคง มั่งคั่ง ยั่งยืน</p>	(5)	
5.5 เป้าหมาย (ผลผลิต ของโครงการ) มีความ สอดคล้องกับ แผนพัฒนาเศรษฐกิจ และสังคมแห่งชาติ	<p>โครงการมีความสอดคล้องแผนพัฒนาเศรษฐกิจและสังคมแห่งชาติฉบับที่ 12 โดย (1) ยึดหลักปรัชญาเศรษฐกิจพอเพียง (2) ยึดคนเป็นศูนย์กลางพัฒนา (3) ยึดวิสัยทัศน์ภายใต้ยุทธศาสตร์ชาติ 20 ปี (4) ยึดเป้าหมายอนาคตประเทศไทย 2579 (5) ยึดหลักการนำไปสู่ปฏิบัติให้เกิดผลสัมฤทธิ์อย่างจริงจังใน 5 ปีที่ต่อยอดไปสู่ผลสัมฤทธิ์ที่เป็นเป้าหมายระยะยาว ภายใต้แนวทางการพัฒนา (1) การยกระดับศักยภาพการแข่งขันและการหลุดพ้นกับดักรายได้ปานกลางสู่รายได้สูง (2) การพัฒนาศักยภาพคนตามช่วงวัยและการปฏิรูประบบเพื่อสร้างสังคมสูงวัยอย่างมีคุณภาพ (3) การลดความเหลื่อมล้ำทางสังคม (4) การรองรับการเชื่อมโยงภูมิภาคและความเป็นเมือง (5) การสร้างความเจริญเติบโตทางเศรษฐกิจและสังคมอย่างเป็นมิตรกับสิ่งแวดล้อม (6) การบริหารราชการแผ่นดินที่มีประสิทธิภาพ</p>	(5)	

ประเด็น การพิจารณา	รายละเอียดหลักเกณฑ์	คะแนน เต็ม	คะแนน ที่ได้
5.6 โครงการมีความ สอดคล้องกับ Thailand 4.0	โครงการมีลักษณะหรือสอดคล้องกับการปรับเปลี่ยนโครงสร้างเศรษฐกิจไปสู่ Value-Based Economy หรือเศรษฐกิจที่ขับเคลื่อนด้วยนวัตกรรม ทำน้อย ได้ มาก เช่น (1) เปลี่ยนจากการผลิตสินค้า โภคภัณฑ์ไปสู่สินค้าเชิงนวัตกรรม (2) เปลี่ยนจากการขับเคลื่อนประเทศด้วยภาคอุตสาหกรรม ไปสู่การขับเคลื่อนด้วย เทคโนโลยี ความคิดสร้างสรรค์และนวัตกรรม (3) เปลี่ยนจากการเน้นภาคการผลิตสินค้าไปสู่การเน้นภาคบริการมากขึ้น รวมถึงโครงการที่เติมเต็มด้วย วิชาการ ความคิดสร้างสรรค์ นวัตกรรม วิทยาศาสตร์ เทคโนโลยี และการวิจัย และพัฒนาแล้วต่อยอดความได้เปรียบเชิงเปรียบเทียบ เช่น ด้านการเกษตร เทคโนโลยีชีวภาพ สาธารณสุข วัฒนธรรม ฯลฯ	(5)	5
	โครงการพัฒนาท้องถิ่นมีความสอดคล้องกับห้วงระยะเวลาของแผนพัฒนา จังหวัดที่ได้กำเนิขึ้น เพื่อขับเคลื่อนการพัฒนาท้องถิ่นเสมือนหนึ่งการขับเคลื่อน การพัฒนาจังหวัด ซึ่งไม่สามารถแยกส่วนใดส่วนหนึ่งออกจากกันได้ นอกจากนี้ โครงการพัฒนาท้องถิ่นต้องเป็นโครงการเชื่อมต่อหรือเดินทางไปด้วยกันกับ ยุทธศาสตร์จังหวัดที่ได้กำหนดขึ้นเป็นปัจจุบัน	(5)	5
5.7 โครงการสอดคล้อง กับยุทธศาสตร์จังหวัด			
5.8 โครงการแก้ไข ปัญหาความยากจนหรือ การเสริมสร้างให้ ประเทศชาติมั่นคง มั่ง คั่ง ยั่งยืน ภายใต้หลัก ประชารัฐ	เป็นโครงการที่ดำเนินการภายใต้พื้นฐานความพอเพียงที่ประชาชนดำเนินการ เองหรือร่วมดำเนินการ เป็นโครงการต่อยอดและขยายได้ เป็นโครงการที่ ประชาชนต้องการเพื่อให้เกิดความยั่งยืน ซึ่งมีลักษณะที่จะให้ท้องถิ่นมีความ มั่นคง มั่งคั่ง ยั่งยืน เป็นท้องถิ่นที่พัฒนาแล้วด้วยการพัฒนาปรัชญาเศรษฐกิจ พอเพียง	(5)	5
5.9 งบประมาณมีความ สอดคล้องกับเป้าหมาย (ผลผลิตของโครงการ)	งบประมาณโครงการพัฒนาจะต้องคำนึงถึงหลักสำคัญ 5 ประการในการจัดทำ โครงการได้แก่ (1) ความประหยัด (Economy) (2) ความมีประสิทธิภาพ (Efficiency) (3) ความมีประสิทธิภาพ (Effectiveness) (4) ความยุติธรรม (Equity) (5) ความโปร่งใส (Transparency)	(5)	5
5.10 มีการประมาณ การราคาถูกต้องตาม หลักวิธีการงบประมาณ	การประมาณราคาเพื่อการพัฒนาต้องให้สอดคล้องกับโครงการถูกต้องตามหลัก วิชาการทางช่าง หลักของราคากลาง ราคากลางท้องถิ่น มีความโปร่งใสในการ กำหนดราคาและตรวจสอบในเชิงประจักษ์	(5)	5

ประเด็น การพิจารณา	รายละเอียดหลักเกณฑ์	คะแนน เต็ม	คะแนนที่ ได้
5.11 มีการกำหนดตัวชี้วัด (KPI) และสอดคล้องกับ วัตถุประสงค์และผลที่คาดว่าจะได้รับ	มีการกำหนดตัวชี้วัดผลงาน (Key Performance Indicator : KPI) ที่สามารถวัดได้ (measurable) ใช้ออกประสิทธิผล(effectiveness) ใช้ออกประสิทธิภาพ (efficiency) ได้ เช่น การกำหนดความพึงพอใจ การกำหนด ร้อยละ การกำหนดอันเกิดจากผลของวัตถุประสงค์ที่เกิดขึ้นที่สิ่งที่ได้รับ (การ คัดการณ คัดว่าจะได้รับ)	(5)	
5.12 ผลที่คาดว่าจะได้รับ สอดคล้องกับวัตถุประสงค์	ผลที่ได้รับเป็นสิ่งที่เกิดขึ้นได้จริงจากการดำเนินการตามโครงการพัฒนาซึ่ง สอดคล้องกับวัตถุประสงค์ที่ตั้งไว้ การได้ผลหรือผลที่เกิดขึ้นจะต้องเท่ากับ วัตถุประสงค์หรือมากกว่าวัตถุประสงค์ ซึ่งการเขียนวัตถุประสงค์ควรคำนึงถึง (1) ความเป็นไปได้และมีความเฉพาะเจาะจง ในการดำเนินงานตาม โครงการ (2) วัดและประเมินผลดับของความสำเร็จได้ (3) ระบุสิ่งที่ต้องการ ดำเนินงานอย่างชัดเจนและเฉพาะเจาะจงมากที่สุดและสามารถปฏิบัติได้ (4) เป็นเหตุเป็นผล สอดคล้องกับความเป็นจริง (5) ส่งผลต่อการบ่งบอกเวลาได้	(5)	
รวมคะแนน		100	

### 4.3 สรุปผลการพัฒนาท้องถิ่น

#### การวัดผลในเชิงปริมาณและเชิงคุณภาพ

โดยใช้แบบสำหรับติดตามและประเมินผลเชิงปริมาณและคุณภาพ

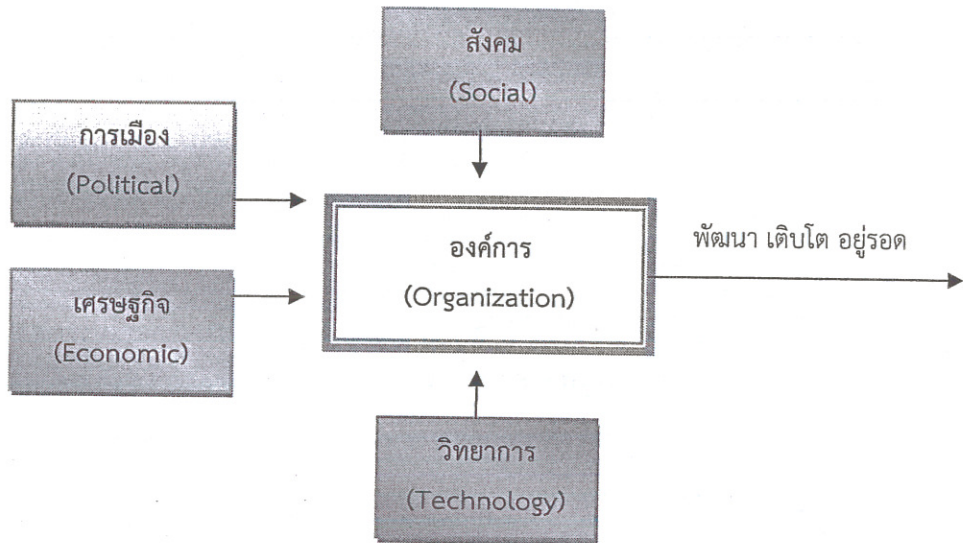
- (1) แบบตัวบ่งชี้การปฏิบัติงาน (Performance Indicators)
- (2) แบบบัตรคะแนน (Scorecard Model) หรือ Scorecard Model ของ Kaplan & Norton
- (3) แบบมุ่งวัดผลสัมฤทธิ์ (Result Framework Model (RF))
- (4) แบบเชิงเหตุผล (Logical Model)
- (5) แบบวัดกระบวนการปฏิบัติงาน (Process Performance Measurement System (PPMS))
- (6) แบบการประเมินโดยใช้วิธีการแก้ปัญหาหรือเรียนรู้จากปัญหาที่เกิดขึ้น หรือ Problem-Solving Method
- (7) แบบการประเมินแบบมีส่วนร่วม (Participatory Method)
- (8) แบบการประเมินผลกระทบ (Impact Evaluation)
- (9) แบบการประเมินความเสี่ยง (Risk Assessment Model)
- (10) แบบประเมินตนเอง (Self-Assessment Model)
- (11) แบบอื่นๆ ที่องค์กรปกครองส่วนท้องถิ่นกำหนดขึ้น ทั้งนี้ต้องอยู่ภายใต้กรอบข้อ (1) –(10) หรือเป็นแบบผสมก็ได้ เชิงปริมาณ (Quantity) เชิงคุณภาพ (Quality) ผลที่ได้จริงๆคืออะไร ค่าใช้จ่าย (Cost) เวลา (Time) เป็นไปตามที่กำหนดไว้หรือไม่ ประชาชนได้ประโยชน์อย่างไรหรือราชการได้ประโยชน์อย่างไรวัดผลนั้นได้หรือไม่ หรือวัดได้เท่าไร (Key Performance Indicator : KPIs) ผลกระทบ (Impact)

### 4.4 ข้อเสนอแนะในการจัดทำแผนพัฒนาท้องถิ่นในอนาคต

#### 4.4.1. ผลกระทบนำไปสู่ออนาคต (เช่น จะทำ สนับสนุน ส่งเสริม ป้องกัน อย่างไร เป็นต้น)

ในทฤษฎีทางวิชาการการจัดการ ซึ่งว่า องค์กรต่างๆไม่ว่าจะเป็นองค์กรภาครัฐหรือองค์กรภาคเอกชนจะพัฒนา เติบโตและอยู่รอดได้ต้องมีการปรับตัวให้เข้ากับการเปลี่ยนแปลงของสภาพแวดล้อมภายนอก 4 ประการ (PEST) ตลอดเวลา ซึ่งประกอบไปด้วย

- 1) สิ่งแวดล้อมด้านการเมือง (Political Environment)
- 2) สิ่งแวดล้อมด้านเศรษฐกิจ (Economic Environment)
- 3) สิ่งแวดล้อมด้านสังคม (Social Environment) และ
- 4) สิ่งแวดล้อมด้านวิทยาการใหม่ๆ (Technology)



จากแผนภาพ องค์การบริหารส่วนตำบลตะกุกเหนือ มีฐานะเป็นองค์กรภาครัฐองค์กรหนึ่งจึงมีความจำเป็นที่จะต้องมีความสามารถในการปรับตัวให้เข้ากับการเปลี่ยนแปลงของ สิ่งแวดล้อมต่างๆ 4 ประการ ดังที่กล่าวมาแล้ว เพื่อให้องค์กรพัฒนา เติบโตและอยู่รอดต่อไปได้ วิสัยทัศน์ในการปฏิบัติงานในองค์กรปกครองส่วนท้องถิ่นต้องวิเคราะห์ตามสิ่งแวดล้อมที่จะเปลี่ยนแปลงไปทั้ง 4 ประการ

#### 4.4.2 ข้อสังเกต ข้อเสนอแนะ ผลจากการพัฒนา

(1) ข้อสังเกต จากการสำรวจข้อมูล การลงพื้นที่ในตำบล จะเห็นว่าประชาชนยังมีปัญหาที่จะต้องดำเนินการแก้ไขอยู่มาก ดังนี้ ด้านโครงสร้างพื้นฐาน ด้านการศึกษา สาธารณสุข ความมั่งคั่งปลอดภัยในชีวิตและทรัพย์สิน การศาสนาศิลปวัฒนธรรม ประเพณี กีฬา สถานที่พักผ่อนหย่อนใจ สวัสดิการสังคม การเกษตร เศรษฐกิจ อุตสาหกรรม การพัฒนาอาชีพ เส้นทางคมนาคมขนส่ง/ไฟฟ้า/น้ำประปา/แหล่งน้ำเพื่ออุปโภค - บริโภค ด้านทรัพยากรและสิ่งแวดล้อม ขยะมูลฝอยและสิ่งปฏิกูล จากปัญหาด้านต่างๆ ประชาชนไม่สามารถแก้ไขปัญหาเองได้จึงต้องเสนอให้องค์กรปกครองส่วนท้องถิ่นแก้ไข ทำให้มีการเสนอโครงการเข้ามาเป็นจำนวนมาก ซึ่งงบประมาณขององค์กรปกครองส่วนท้องถิ่นนั้นมีจำกัดไม่เพียงพอต่อการจัดการได้

(2) ข้อเสนอแนะ จากข้อสังเกตดังกล่าว มีข้อเสนอแนะในการแก้ไขปัญหาต่างๆ ดังนี้ ปัญหาต่างๆ ที่ถูกเสนอมายังองค์กรปกครองส่วนท้องถิ่น นั้น ควรนำมาพิจารณาจัดลำดับความสำคัญ โดยประชาคมท้องถิ่น ซึ่งมีหลายภาคส่วน ประกอบไปด้วย คณะกรรมการพัฒนาขององค์กรปกครองส่วนท้องถิ่น สมาชิกสภาท้องถิ่น ผู้นำหมู่บ้าน ตัวแทนส่วนราชการ รัฐวิสาหกิจ หน่วยงานที่เกี่ยวข้อง ประชาชนทั่วไป ร่วมกันพิจารณาจัดลำดับความสำคัญของโครงการ และพิจารณาบรรจุเข้าแผนพัฒนาท้องถิ่นต่อไป กรณีโครงการที่เกินศักยภาพที่ให้้องค์กรปกครองส่วนท้องถิ่นเสนอขอรับการสนับสนุนจากหน่วยงานอื่น