

การเปิดโอกาสให้เกิดการมีส่วนร่วม

องค์การบริหารส่วนตำบลตะกุกเหนือ จัดประชุมประชาคมระดับตำบล เมื่อวันที่ ๒๐ มีนาคม ๒๕๖๗ เวลา ๑๓.๐๐ น. โดยมีวัตถุประสงค์เพื่อให้เกิดกระบวนการมีส่วนร่วม การบริหารราชการ เพื่อบรรลุเป้าหมาย เกิดประโยชน์สุขของประชาชน เกิดผลสัมฤทธิ์ต่อภารกิจของรัฐ และมีประสิทธิภาพและเกิดความคุ้มค่าในเชิง ภารกิจของรัฐเป็นไปเพื่อประโยชน์สุขของประชาชน โดยวิธีการบริหารกิจการบ้านเมืองที่ดี และให้คำนึงถึงการมีส่วนร่วมของประชาชนในการจัดทำแผนพัฒนาท้องถิ่น โดยมีกลุ่มเป้าหมาย ดังนี้

๑. สมาชิกสภาองค์การบริหารส่วนตำบล
๒. ผู้ใหญ่บ้าน/หัวหน้าสถานีอนามัย/ผู้อำนวยการโรงพยาบาลส่งเสริมสุขภาพตำบล/ผู้อำนวยการโรงพยาบาล/ผู้อำนวยการโรงเรียนของรัฐหรือเอกชน หรือหัวหน้าหน่วยงานการศึกษาอื่นๆ ที่มี หน่วยงานตั้งอยู่ในพื้นที่
๓. หัวหน้าส่วนหรือตัวแทนราชการ/รัฐวิสาหกิจ ที่มีหน่วยงานตั้งอยู่ในพื้นที่
๔. อาสาสมัครสาธารณสุข (อสม.)/ สมาชิกอาสาป้องกันฝ่ายพลเรือน (อปพร.) / คณะกรรมการกองทุนหมู่บ้าน/กลุ่มอาชีพต่างๆ ในพื้นที่องค์การบริหารส่วนตำบล



(๑) ประเด็นหรือเรื่องในการมีส่วนร่วม

การประชุมคณะกรรมการพัฒนาองค์การบริหารส่วนตำบลตะกุกเหนือและประชาคมท้องถิ่นระดับตำบล เพื่อพิจารณาแผนพัฒนาท้องถิ่น(พ.ศ. ๒๕๖๖-๒๕๗๐) เพิ่มเติมครั้งที่ ๑/๒๕๖๗ วันที่ เมื่อวันที่ ๒๐ มีนาคม ๒๕๖๗ เวลา ๑๓.๐๐ น. ณ ห้องประชุมองค์การบริหารส่วนตำบลตะกุกเหนือ ตำบลตะกุกเหนือ อำเภอวิภาวดี จังหวัดสุราษฎร์ธานี

(๒) สรุปข้อมูลของผู้มีส่วนร่วม

ผู้แทนของหน่วยงานที่เกี่ยวข้อง เข้าร่วมกิจกรรม รวมจำนวน ๕๐ คน ดังนี้

หน่วยงาน	จำนวน (คน)
๑. คณะกรรมการพัฒนาองค์การบริหารส่วนตำบลตะกุกเหนือ	๑๖
๒. สมาชิกสภาองค์การบริหารส่วนตำบล	๑๔
๓. ผู้ใหญ่บ้าน	๕
๔. ผู้อำนวยการโรงเรียนของรัฐหรือเอกชน หรือหัวหน้าหน่วยงานการศึกษา อื่นๆ ที่มี หน่วยงานตั้งอยู่ในพื้นที่	๒
๕. ผู้แทนสภาองค์กรชุมชนตำบลตะกุกเหนือ	๑
๖. อาสาสมัครสาธารณสุข (อสม.)	๕
๗. กรรมการกองทุนหมู่บ้าน	๖
๘. กลุ่มอาชีพต่างๆ	๓

(๓) ผลจากการมีส่วนร่วม

จากการประชุมเพื่อรับทราบปัญหา ความต้องการ ประเด็นการพัฒนา เพื่อจัดทำร่างแผนพัฒนาท้องถิ่น (พ.ศ. ๒๕๖๖-๒๕๗๐) เพิ่มเติมครั้งที่ ๑/๒๕๖๗ วันที่ ๒๐ มีนาคม ๒๕๖๗ ได้ข้อสรุปจำนวนโครงการที่ต้องการเพิ่มเติมแผน ดังนี้

ยุทธศาสตร์ที่ ๑ ยุทธศาสตร์ด้านโครงสร้างพื้นฐาน

-แผนงานอุตสาหกรรมและการโยธา จำนวนโครงการที่บรรจุในแผน ๒๑๘ โครงการ งบประมาณ ๒๘๕,๙๖๐,๐๐๐ บาท

-แผนงานเคหะและชุมชน จำนวนโครงการที่บรรจุในแผน ๓ โครงการ งบประมาณ ๑,๕๐๐,๐๐๐ บาท

-แผนงานการเกษตร จำนวนโครงการที่บรรจุในแผน ๖๑ โครงการ งบประมาณ ๓,๙๘๒,๐๐๐ บาท

ยุทธศาสตร์ที่ ๒ ยุทธศาสตร์การพัฒนาคุณภาพชีวิต

-แผนงานอุตสาหกรรมและการโยธา จำนวนโครงการที่บรรจุในแผน ๑๕ โครงการ งบประมาณ ๓๗,๕๕๐,๐๐๐ บาท

รวม ๒๙๗ โครงการ

(๔) การนำผลจากการมีส่วนร่วมไปปรับปรุงพัฒนาการดำเนินงานของหน่วยงาน

องค์การบริหารส่วนตำบลตะกุกเหนือ นำข้อมูลโครงการจากแผนพัฒนาท้องถิ่น (พ.ศ. ๒๕๖๖ - ๒๕๗๐) เพิ่มเติมครั้งที่ ๑/๒๕๖๗ วันที่ ๒๐ มีนาคม ๒๕๖๗ ไปจัดทำข้อบัญญัติงบประมาณรายจ่ายประจำปีงบประมาณ พ.ศ. ๒๕๖๘

รายงานการประชุมคณะกรรมการพัฒนาองค์การบริหารส่วนตำบลตะกุกเหนือและประชาคมท้องถิ่นระดับตำบล
เพื่อพิจารณาร่างแผนพัฒนาท้องถิ่น(พ.ศ. ๒๕๖๖-๒๕๗๐) เพิ่มเติมครั้งที่ ๑/๒๕๖๗

เมื่อวันที่ ๒๐ มีนาคม พ.ศ. ๒๕๖๗ เวลา ๑๓.๐๐ น.

ห้องประชุมองค์การบริหารส่วนตำบลตะกุกเหนือ

ผู้มาประชุม

คณะกรรมการพัฒนาองค์การบริหารส่วนตำบลตะกุกเหนือ

๑.นายธีรพล ขวัญพิชิต	นายกองค์การบริหารส่วนตำบล	ประธานกรรมการ
๒.นางพรรณณี อารุช	รองนายกองค์การบริหารส่วนตำบล	กรรมการ
๓.นายอนิรุทธิ์ หนูแบน	รองนายกองค์การบริหารส่วนตำบล	กรรมการ
๔.นายสมมาตร ศักดา	สมาชิก อบต.	กรรมการ
๕.นายสัมฤทธิ์ สำเนาการ	สมาชิก อบต.	กรรมการ
๖.ว่าที่ ร.ต.หญิง กรรณิการ์ แซ่แจ้	สมาชิก อบต.	กรรมการ
๗.นายเจด็จ พูลผล	ผู้ทรงคุณวุฒิ	กรรมการ
๘.นายวิชิต หนูสังข์	ผู้ทรงคุณวุฒิ	กรรมการ
๙.ผู้แทนเกษตรอำเภอวิภาวดี	ผู้แทนเกษตรอำเภอ	กรรมการ
๑๐.นายนิสิต เอกสุวรรณ	ผู้แทนสาธารณสุข	กรรมการ
๑๑.นางสาวขวัญศุภา พิษผล	ผู้แทนประชาคมท้องถิ่น	กรรมการ
๑๒.นายดำรงศักดิ์ ชูศรี	ผู้แทนประชาคมท้องถิ่น	กรรมการ
๑๓.นางมลลดา ไกรวงศ์	ผู้แทนประชาคมท้องถิ่น	กรรมการ
๑๔.นายสุวิทย์ ศรีประดิษฐ์	ผู้แทนประชาคมท้องถิ่น	กรรมการ
๑๕.นายบุญยวิชัย ยืนยาว	รองปลัดองค์การบริหารส่วนตำบล	กรรมการและเลขานุการ
๑๖.นางสาวสุภิดา ไกรวงศ์	หัวหน้าสำนักปลัด อบต.	ผู้ช่วยเลขานุการ

ประชาคมท้องถิ่นตำบลตะกุกเหนือ

๑.นางสาวกมลวรรณ ไต่ยัง	สมาชิก อบต. หมู่ที่ ๑
๒.นายเดชฤทธิ์ แซ่อึ้ง	สมาชิก อบต. หมู่ที่ ๒
๓.นายพิมลชัย สุพัฒน์แก้ว	สมาชิก อบต. หมู่ที่ ๓
๔.นายจิระศักดิ์ คงจันทร์	สมาชิก อบต. หมู่ที่ ๔
๕.นายเจษฎา อารุช	สมาชิก อบต. หมู่ที่ ๕
๖.นายมะโน หิตช่วย	สมาชิก อบต. หมู่ที่ ๖
๗.นายปิยะเทพ ทองหยอด	สมาชิก อบต. หมู่ที่ ๗
๘.นายนิติศาสตร์ วิชิตเชื้อ	สมาชิก อบต. หมู่ที่ ๘
๙.นายสิงหา ไกรวงศ์	สมาชิก อบต. หมู่ที่ ๙
๑๐.นายสามารถ เรืองแสง	สมาชิก อบต. หมู่ที่ ๑๐
๑๑.นายศุภลักษณ์ ชูศรี	สมาชิก อบต. หมู่ที่ ๑๑
๑๒.นายพงศักดิ์ ใจซื่อ	สมาชิก อบต. หมู่ที่ ๑๒
๑๓.นายกิตติศักดิ์ ไต่ยัง	สมาชิก อบต. หมู่ที่ ๑๓
๑๔.นายถาวร รักษายศ	สมาชิก อบต. หมู่ที่ ๑๔
	สมาชิก อบต. หมู่ที่ ๑๕

๑๕.นายสมพร อินทรมณี	กำนันตำบลตะกุกเหนือ
๑๖.นายการัญ อินทรมณี	ผู้ใหญ่บ้าน หมู่ที่ ๓
๑๗.นายวีระ ลำสวาย	ผู้ใหญ่บ้าน หมู่ที่ ๙
๑๘.นายยุทธยา ศรีศักดิ์ดา	ผู้ใหญ่บ้าน หมู่ที่ ๑๐
๑๙.นายไชยะ ลักษณะปิยะ	ผู้ใหญ่บ้าน หมู่ที่ ๑๕
๒๐.นางสาวสุกรี จันทร์เมืองไทย	ผู้อำนวยการโรงเรียนสหกรณ์
๒๑.นางเบญจพร สมุทรเศรษฐ	ผู้แทน กศน อำเภอวิภาวดี
๒๒.นายคมพจน์ พิกุลทอง	ผู้แทนสภาองค์กรชุมชนตำบลตะกุกเหนือ
๒๓.นายนิลวัฒน์ หิตช่วย	อาสาสมัครสาธารณสุขประจำหมู่บ้าน (อสม. ๒)
๒๔.นางสาวสุภาพร พรหมจรรย์	อาสาสมัครสาธารณสุขประจำหมู่บ้าน (อสม. ๕)
๒๕.นายสำราญ คงทอง	อาสาสมัครสาธารณสุขประจำหมู่บ้าน (อสม. ๘)
๒๖.นางกาญจนา อินทร์ทอง	อาสาสมัครสาธารณสุขประจำหมู่บ้าน (อสม. ๑๒)
๒๗.นายปรีดา ท่อทอง	อาสาสมัครสาธารณสุขประจำหมู่บ้าน (อสม. ๑๓)
๒๘.นายชำนาญ สิงโพล	กรรมการกองทุนหมู่บ้าน หมู่ที่ ๒
๒๙.นางสุดารัตน์ กล่อมมี	กรรมการกองทุนหมู่บ้าน หมู่ที่ ๕
๓๐.นายชาญณรงค์ ไต่ยัง	กรรมการกองทุนหมู่บ้าน หมู่ที่ ๗
๓๑.นายประวิทย์ ทิพย์วงศ์	กรรมการกองทุนหมู่บ้าน หมู่ที่ ๙
๓๒.นายยินดี สุวรรณโชติ	กรรมการกองทุนหมู่บ้าน หมู่ที่ ๑๓
๓๓.นางรสลิน ศักดา	กรรมการกองทุนหมู่บ้าน หมู่ที่ ๑๗
๓๔.นางสุวรรณี ศักดา	กลุ่มอาชีพ หมู่ที่ ๑
๓๕.นางพรรณณี สุวรรณเสน	กลุ่มอาชีพ หมู่ที่ ๓
๓๖.นางกชกร พันธุ์พรหม	กลุ่มอาชีพ หมู่ที่ ๙

ผู้ไม่มาประชุม

- ๑.นายธวัชชัย หิตช่วย
- ๒.นายประวิง จันทร์สุด
- ๓.นายจรัสศักดิ์ ชูศักดิ์
- ๔.ผู้แทนสถานีตำรวจภูธรวิภาวดี
- ๕.นายวิฑูรย์ ว่างบุญ
- ๖.นายศิริชัย ทองตะกุก

ผู้เข้าร่วมประชุม

- ๑.นางสาวจิตติมา สอนสม นักวิเคราะห์นโยบายและแผน
- ๒.นายนพดล ชาญ คนงานทั่วไป
- ๓.นายดุรงค์ ชุมแก้ว นายช่างโยธาชำนาญงาน

เมื่อที่ประชุมพร้อม นายธีรพล ขวัญพิชิต นายกองค้การบริหารส่วนตำบลตะกุกเหนือ ในฐานะ
ของประธานคณะกรรมการพัฒนาองค์การบริหารส่วนตำบลตะกุกเหนือ ได้เปิดประชุมและดำเนินการประชุมตาม
ระเบียบวาระดังนี้

ระเบียบวาระที่ ๑	เรื่องที่ประธานแจ้งให้ที่ประชุมทราบ -ไม่มี-
ระเบียบวาระที่ ๒	เรื่องรับรองรายงานการประชุม -ไม่มี-
ระเบียบวาระที่ ๓	เรื่องที่เสนอให้ที่ประชุมพิจารณา
นายธีรพล ขวัญพิชิต	๓.๑ การรับทราบปัญหา ความต้องการ ประเด็นการพัฒนา เพื่อจัดทำแนวทางในการพัฒนา ๓.๒ พิจารณาร่างแผนพัฒนาท้องถิ่น เพิ่มเติม ครั้งที่ ๑/๒๕๖๗ ก่อนจะพิจารณาร่างแผนพัฒนาท้องถิ่น พ.ศ.๒๕๖๖ - ๒๕๗๐ เพิ่มเติม ครั้งที่ ๑/๒๕๖๗ ขอเรียนให้ทราบถึงระเบียบ ข้อกฎหมายที่เกี่ยวข้อง ดังนี้ ๑.ระเบียบกระทรวงมหาดไทยว่าด้วยการจัดทำแผนพัฒนาขององค์กรปกครอง ส่วนท้องถิ่น พ.ศ. ๒๕๔๘ แก้ไขเพิ่มเติม(ฉบับที่ ๒)พ.ศ. ๒๕๕๙ (ฉบับที่ ๓) พ.ศ. ๒๕๖๑ ข้อ ๒๒ เพื่อประโยชน์ของประชาชน การเพิ่มเติมแผนพัฒนาท้องถิ่น ให้องค์กร ปกครองส่วนท้องถิ่นดำเนินการตามขั้นตอน ดังนี้ (๑) คณะกรรมการสนับสนุนการจัดทำแผนพัฒนาท้องถิ่นจัดทำร่างแผนพัฒนา ท้องถิ่นที่เพิ่มเติมพร้อมเหตุผลและความจำเป็นเสนอคณะกรรมการพัฒนาท้องถิ่น (๒) คณะกรรมการพัฒนาท้องถิ่นและประชาคมท้องถิ่นพิจารณาร่างแผนพัฒนา ท้องถิ่นที่เพิ่มเติม สำหรับขององค์การบริหารส่วนตำบลให้ส่งร่างแผนพัฒนาท้องถิ่นที่ เพิ่มเติมให้สภาองค์การบริหารส่วนตำบลพิจารณาตามมาตรา ๔๖ แห่งพระราชบัญญัติ สภาตำบลและองค์การบริหารส่วนตำบล พ.ศ. ๒๕๓๗ ด้วยเมื่อแผนพัฒนา ท้องถิ่นที่เพิ่มเติมได้รับความเห็นชอบแล้วให้ส่งแผนพัฒนาท้องถิ่นดังกล่าวให้ผู้บริหาร ท้องถิ่นประกาศใช้ พร้อมทั้งปิดประกาศให้ประชาชนทราบโดยเปิดเผยไม่น้อยกว่าสามสิบ วันนับแต่วันที่ผู้บริหารท้องถิ่นประกาศใช้ คณะกรรมการสนับสนุนการจัดทำแผนพัฒนาองค์การบริหารส่วนตำบลทุกเหนือ ได้ ประชุมเพื่อจัดทำร่างแผนพัฒนาท้องถิ่น พ.ศ. ๒๕๖๖ - ๒๕๗๐ เพิ่มเติม ครั้งที่ ๑/๒๕๖๗ แล้วเมื่อวันที่ ๒๐ มีนาคม ๒๕๖๗ ปรากฏว่ามีโครงการที่ต้องการเพิ่มเติม จำนวน ๒๔๐ โครงการ นายปทุมวิชัย ยืนยาว <u>ยุทธศาสตร์ที่ ๑ ยุทธศาสตร์ด้านโครงสร้างพื้นฐาน</u> <u>-แผนงานอุตสาหกรรมและการโยธา</u> จำนวนโครงการที่บรรจุในแผน ๒๑๘ โครงการ งบประมาณ ๒๘๕,๙๖๐,๐๐๐ บาท <u>-แผนงานเคหะและชุมชน</u> จำนวนโครงการที่บรรจุในแผน ๓ โครงการ งบประมาณ ๑,๕๐๐,๐๐๐ บาท <u>-แผนงานการเกษตร</u> จำนวนโครงการที่บรรจุในแผน ๖๑ โครงการ งบประมาณ ๓,๙๘๒,๐๐๐ บาท <u>ยุทธศาสตร์ที่ ๒ ยุทธศาสตร์การพัฒนาคุณภาพชีวิต</u> <u>-แผนงานอุตสาหกรรมและการโยธา</u> จำนวนโครงการที่บรรจุในแผน ๑๕ โครงการ งบประมาณ ๓๗,๕๕๐,๐๐๐ บาท

นายบุญยวิชัย ยืนยาว เป็นโครงการที่ขอเพิ่มเติมในแผนพัฒนาท้องถิ่น จำนวน ๒๕๗ โครงการ จึงขอให้ที่ประชุมร่วมกันพิจารณาว่าจะให้เพิ่มเติมโครงการดังกล่าวหรือไม่ ขอมติครับ


มติที่ประชุม เห็นชอบ

ระเบียบวาระที่ ๔ เรื่องอื่น ๆ

นายธีรพล ขวัญพิชิต ที่ประชุมมีข้อเสนอแนะหรือไม่ ถ้าไม่มีขอปิดประชุม และขอบคุณทุกท่านที่มาร่วมประชุมในครั้งนี้ครับ

เลิกประชุมเวลา ๑๖.๐๐ น.

ลงชื่อ




ผู้บันทึกรายงานการประชุม

(นางสาวสุกิตา ไกรวงศ์)

เลขานุการคณะกรรมการพัฒนาองค์การบริหารส่วนตำบลตะกุกเหนือ

ลงชื่อ



ผู้รับรองรายงานการประชุม

(นายธีรพล ขวัญพิชิต)

ประธานคณะกรรมการพัฒนาองค์การบริหารส่วนตำบลตะกุกเหนือ

รายชื่อผู้เข้าประชุมประชาคมท้องถิ่นระดับตำบล
การพิจารณาแผนพัฒนาท้องถิ่น (พ.ศ.๒๕๖๖-๒๕๗๐) เพิ่มเติม ครั้งที่ ๑/๒๕๖๗
วันที่ ๒๐ มีนาคม ๒๕๖๗ เวลา ๑๓.๐๐ น.
ณ ห้องประชุมองค์การบริหารส่วนตำบลตะกุกเหนือ

ลำดับ	ชื่อ - สกุล	ตำแหน่ง	ลายมือชื่อ	หมายเหตุ
๑	นายธีรพล ขวัญพิชิต	นายกองค์การบริหารส่วนตำบลตะกุกเหนือ		
๒	นางพรรณณี อาวุธ	รองนายกองค์การบริหารส่วนตำบลตะกุกเหนือ		
๓	นายอนิรุทธิ์ หนูแบน	รองนายกองค์การบริหารส่วนตำบลตะกุกเหนือ		
๔	นายสมมาตร คักตา	สมาชิกสภา อบต.ตะกุกเหนือ		
๕	นายสัมฤทธิ์ สำเนาการ	สมาชิกสภา อบต.ตะกุกเหนือ		
๖	ว่าที่ ร.ต.หญิง วรรณิการ์ แซ่แจ้จ้ง	สมาชิกสภา อบต.ตะกุกเหนือ		
๗	นายเจด็จ พูลผล	ผู้ทรงคุณวุฒิ		
๘	นายสุวัฒน์ แซ่อ้อย	ผู้ทรงคุณวุฒิ		
๙	นายวิชิต หนูสังข์	ผู้ทรงคุณวุฒิ		
๑๐		เกษตรอำเภอวิภาวดี		
๑๑		สาธารณสุขอำเภอวิภาวดี		
๑๒	นายบุญเลิศ ชุมจุล	ผู้อำนวยการอำเภอวิภาวดี		
๑๓	นางสาวขวัญศุภา พิษผล	ผู้แทนประชาคม		
๑	นายดำรงศักดิ์ ชูศรี	ผู้แทนประชาคม		
๑	นางมลลดา ไกรวงศ์	ผู้แทนประชาคม		
๑๖	นายสุวิทย์ ศรีประดิษฐ์	ผู้แทนประชาคม		
๑๗	นายบุญยวิชัย ยืนยาว	รองปลัด อบต. รักษาราชการแทนปลัด อบต.		
๑๘	นางสาวสุภิตา ไกรวงศ์	หัวหน้าสำนักปลัด อบต.		
๑๙	นางสาวกมลวรรณ ไตยง	สมาชิกสภา อบต.ตะกุกเหนือ หมู่ที่ ๑		
๒๐	นายเดชฤทธิ์ แซ่อึ้ง	สมาชิกสภา อบต.ตะกุกเหนือ หมู่ที่ ๒		
๒๑	นายพิมลชัย สุพัฒน์แก้ว	สมาชิกสภา อบต.ตะกุกเหนือ หมู่ที่ ๓		
๒๒	นายจิระศักดิ์ คงขันธุ์	สมาชิกสภา อบต.ตะกุกเหนือ หมู่ที่ ๔		
๒๓	นายเจษฎา อาวุธ	สมาชิกสภา อบต.ตะกุกเหนือ หมู่ที่ ๕		
๒๔	นายมะโน หิตช่วย	สมาชิกสภา อบต.ตะกุกเหนือ หมู่ที่ ๖		
๒๕	นายปิยะเทพ ทองหยอด	สมาชิกสภา อบต.ตะกุกเหนือ หมู่ที่ ๗		
๒๖	นายนิติศาสตร์ วิชิตเชื้อ	สมาชิกสภา อบต.ตะกุกเหนือ หมู่ที่ ๘,		
๒๗	นายสิงหา ไกรวงศ์	สมาชิกสภา อบต.ตะกุกเหนือ หมู่ที่ ๙		
๒๘	นายสามารถ เรืองแสง	สมาชิกสภา อบต.ตะกุกเหนือ หมู่ที่ ๑๐		
๒๙	นายศุภลักษณ์ ชูศรี	สมาชิกสภา อบต.ตะกุกเหนือ หมู่ที่ ๑๑		
๓๐	นายพงศ์ศักดิ์ ใจซื่อ	สมาชิกสภา อบต.ตะกุกเหนือ หมู่ที่ ๑๓		

ลำดับ	ชื่อ - สกุล	ตำแหน่ง	ลายมือชื่อ	หมายเหตุ
๓๑	นายกิตติศักดิ์ โตย้ง	สมาชิกสภา อบต.ตะกุกเหนือ หมู่ที่ ๑๔		
๓๒	นายถาวร รักษายศ	สมาชิกสภา อบต.ตะกุกเหนือ หมู่ที่ ๑๕		
๓๓	นายสมพร อินทรมณี	กำนันตำบลตำบลตะกุกเหนือ		
๓๔	นายการ์ณ อินทรมณี	ผู้ใหญ่บ้าน หมู่ที่ ๓ บ้านตะกุก	อนนท -	1/ทว
๓๕	นายธวัชชัย หิตช่วย	ผู้ใหญ่บ้าน หมู่ที่ ๖ บ้านตะกุก		
๓๖	นายวีระ ลำสวย	ผู้ใหญ่บ้าน หมู่ที่ ๙ บ้านตะกุก		
๓๗	นายยุทธยา ศรีศักดิ์ดา	ผู้ใหญ่บ้าน หมู่ที่ ๑๐ บ้านตะกุก		
๓๘	นายประวิง จันทรสุด	ผู้ใหญ่บ้าน หมู่ที่ ๑๔ บ้านตะกุก	-	
๓๙	นายไชยะ ลักษณะปิยะ	ผู้ใหญ่บ้าน หมู่ที่ ๑๕ บ้านตะกุก	1/ชย -	
๔๐	นายจिरศักดิ์ ชูศักดิ์	ผู้ใหญ่บ้าน หมู่ที่ ๑๖ บ้านตะกุก	-	
๔๑	ว่าที่ ร.ต.หญิงนฤมล เมืองประเทศ	ผู้อำนวยการ รพ.สต. ตำบลตะกุกเหนือ	-	
๔๒	นางสาวสุกรี จันทรเมืองไทย	ผู้อำนวยการโรงเรียนสหกรณ์นิคม	สุกรี	ทพ
๔๓		ผู้แทนสถานีตำรวจภูธรวิภาวดี		
๔๔	นางสาวจรรยา พรหมมาก นางจรรยา พรหมมาก	ผู้แทนศูนย์การศึกษาอนุเคราะห์และการศึกษาตาม อัธยาศัยอำเภอวิภาวดี		11ทพ
๔๕	นายคมพจน์ พิกุลทอง	ผู้แทนสภาองค์กรชุมชนตำบลตะกุกเหนือ		
๔๖	นายนิลวัฒน์ หิตช่วย	อาสาสมัครสาธารณสุขประจำหมู่บ้าน (อสม.)๒		
๔๗	น.ส. สุภาพร พรหมจรรย์	อาสาสมัครสาธารณสุขประจำหมู่บ้าน (อสม.)๕	สุภาพร พรหมจรรย์	
๔๘	นายสำราญ คงทอง	อาสาสมัครสาธารณสุขประจำหมู่บ้าน (อสม.)๘	สำราญ คงทอง	
๔๙	นายวิฑูรย์ ว่างบุญ	อาสาสมัครสาธารณสุขประจำหมู่บ้าน (อสม.)๑๑	-	
๕๐	นางกาญจนา อินทร์ทอง	อาสาสมัครสาธารณสุขประจำหมู่บ้าน (อสม.) ๑๒	กาญจนา	
๕๑	นายปรีดา ห่อทอง	อาสาสมัครสาธารณสุขประจำหมู่บ้าน (อสม.)๑๓	ปรีดา	
๕๒	นายชำนาญ สิ่งไหล	กรรมการกองทุนหมู่บ้าน หมู่ที่ ๒		
๕๓	นางสุดารัตน์ กล่อมมี	กรรมการกองทุนหมู่บ้าน หมู่ที่ ๕		
๕๔	นายชาญณรงค์ โตย้ง	กรรมการกองทุนหมู่บ้าน หมู่ที่ ๗	ชาญณรงค์	
๕๕	นายประวิทย์ ทิพย์วงศ์	กรรมการกองทุนหมู่บ้าน หมู่ที่๙	ประวิทย์	
๕๖	นายศิริชัย ทองตะกุก	กรรมการกองทุนหมู่บ้าน หมู่ที่๑๒	-	
๕๗	นายยินดี สุวรรณโชติ	กรรมการกองทุนหมู่บ้าน หมู่ที่ ๑๓		
๕๘	นางรสลิน ศักดา	กรรมการกองทุนหมู่บ้าน หมู่ที่ ๑๗	รสลิน	มทท
๕๙	นางสุวรรณณี ศักดา	กลุ่มอาชีพ หมู่ที่ ๑	สุวรรณณี	
๖๐	นางพรรณิ สุวรรณแสน	กลุ่มอาชีพ หมู่ที่ ๓	พรรณิ	
๖๑	นางกชกร พันธุ์พรหม	กลุ่มอาชีพ หมู่ที่ ๙	กชกร	



ที่ สฎ ๘๒๗๐๑/ว ๒๕๖๗

องค์การบริหารส่วนตำบลตะกุกเหนือ
๑๑๑ หมู่ที่ ๑ ตำบลตะกุกเหนือ
อำเภอวิภาวดี สฎ ๘๔๓๗๐

๑๕ มีนาคม ๒๕๖๗

เรื่อง ขอเชิญเข้าร่วมประชุมประชาคมเพื่อเสนอปัญหาความต้องการในการพัฒนาท้องถิ่น พ.ศ.๒๕๖๗
เพื่อจัดทำ (ร่าง) แผนพัฒนาท้องถิ่น (พ.ศ. ๒๕๖๖ - ๒๕๗๐) เพิ่มเติม ครั้งที่ ๑/๒๕๖๗

เรียน(สัดส่วนประชาคมระดับตำบล อบต.ตะกุกเหนือ)

สิ่งที่ส่งมาด้วย ระเบียบวาระการประชุม

จำนวน ๑ ฉบับ

เนื่องด้วยองค์การบริหารส่วนตำบลตะกุกเหนือ จะต้องดำเนินการจัดทำร่างข้อบัญญัติงบประมาณรายจ่าย ประจำปีงบประมาณ พ.ศ ๒๕๖๘ จึงขออนุมัติเพิ่มเติม และเปลี่ยนแปลงแผนพัฒนาท้องถิ่น (พ.ศ.๒๕๖๖-๒๕๗๐) ซึ่งทำให้ต้องมีการเพิ่มเติม และเปลี่ยนแปลงโครงการในแผนพัฒนาท้องถิ่น เพื่อให้มีความสอดคล้องเป็นไปด้วยความถูกต้องตามพระราชบัญญัติ ระเบียบ จึงมีความจำเป็นที่จะต้องจัดทำ (ร่าง)แผนพัฒนาท้องถิ่น (พ.ศ. ๒๕๖๖ - ๒๕๗๐) เพิ่มเติม ครั้งที่ ๑/๒๕๖๗ โดยให้คณะกรรมการพัฒนาท้องถิ่น จัดประชุมประชาคมท้องถิ่น ส่วนราชการและรัฐวิสาหกิจที่เกี่ยวข้อง เพื่อแจ้งแนวทางการพัฒนาท้องถิ่น รับทราบปัญหาความต้องการ ประเด็นการพัฒนา และประเด็นที่เกี่ยวข้อง เพื่อนำมาทบทวนแผนพัฒนาท้องถิ่น ตามระเบียบกระทรวงมหาดไทยว่าด้วยการจัดทำแผนพัฒนาขององค์กรปกครองส่วนท้องถิ่น (ฉบับที่ ๓) พ.ศ. ๒๕๖๑

เพื่อให้การเพิ่มเติมและเปลี่ยนแปลงแผนพัฒนาท้องถิ่นให้เป็นไปตามระเบียบกระทรวงมหาดไทยว่าด้วยการจัดทำแผนพัฒนาฯ ข้อ ๑๗ เกิดกระบวนการมีส่วนร่วม การบริหารราชการ เพื่อบรรลุเป้าหมายเกิดประโยชน์สุขของประชาชน เกิดผลสัมฤทธิ์ต่อภารกิจของรัฐ และมีประสิทธิภาพและเกิดความคุ้มค่าในเชิงภารกิจของรัฐเป็นไปเพื่อประโยชน์สุขของประชาชน โดยวิธีการบริหารกิจการบ้านเมืองที่ดี และให้คำนึงถึงการมีส่วนร่วมของประชาชนในการจัดทำแผนพัฒนาท้องถิ่น จึงเรียนเชิญท่านเข้าประชุมเพื่อรับทราบแนวทางการพัฒนา แจ้งปัญหาความต้องการ ประเด็นการพัฒนา วันที่ ๒๐ มีนาคม ๒๕๖๗ เวลา ๑๓.๐๐ น. ณ ห้องประชุมสภาองค์การบริหารส่วนตำบลตะกุกเหนือ รายละเอียดตามสิ่งที่ส่งมาพร้อมนี้

จึงเรียนมาเพื่อทราบและเข้าร่วมประชุมโดยพร้อมเพรียง

ขอแสดงความนับถือ

(นายธีรพล ขวัญพิชิต)

ประธานคณะกรรมการพัฒนาท้องถิ่น

งานนโยบายและแผน

โทร./โทรสาร ๐-๓๗๒๙-๒๑๑๑

“ ชื่อสัตย์ สุจริต มุ่งสัมฤทธิ์ของงาน ยึดมั่นมาตรฐาน บริการด้วยใจเป็นธรรม ”

ระเบียบวาระการประชุม
องค์การบริหารส่วนตำบลตะกุกเหนือ
วันที่ ๒๐ มีนาคม พ.ศ. ๒๕๖๗ เวลา ๑๓.๐๐ น.
ณ ห้องประชุมสภาองค์การบริหารส่วนตำบลตะกุกเหนือ

ระเบียบวาระที่ ๑

เรื่องประธานแจ้งต่อที่ประชุมทราบ

.....ไม่มี-.....

ระเบียบวาระที่ ๒

เรื่องการรับรองรายงานการประชุมครั้งที่แล้ว

.....ไม่มี-.....

ระเบียบวาระที่ ๓

เรื่องเพื่อพิจารณา

๓.๑ การรับทราบปัญหา ความต้องการ ประเด็นการพัฒนา เพื่อจัดทำ
แนวทางในการพัฒนา

๓.๒ พิจารณา (ร่าง)แผนพัฒนาท้องถิ่น (พ.ศ. ๒๕๖๖ - ๒๕๗๐) เพิ่มเติม

ครั้งที่ ๑/๒๕๖๗

ระเบียบวาระที่ ๔

เรื่องอื่นๆ (ถ้ามี)

๔.๑

๔.๒

๔.๓



ประกาศองค์การบริหารส่วนตำบลตะกุกเหนือ
เรื่อง สัตว์ส่วนประชาคมท้องถิ่นระดับตำบล
เพื่อเพิ่มเติมแผนพัฒนาท้องถิ่น พ.ศ. ๒๕๖๖ - ๒๕๗๐

ตามระเบียบกระทรวงมหาดไทย ว่าด้วยการจัดทำแผนพัฒนาขององค์กรปกครองส่วนท้องถิ่น พ.ศ. ๒๕๔๘ และที่แก้ไขเพิ่มเติมถึง (ฉบับที่ ๓) พ.ศ. ๒๕๖๑ ประกอบกับหนังสือกระทรวงมหาดไทย ด่วนที่สุด ที่ มท ๐๘๑๐.๓/ว ๗๔๖๗ ลงวันที่ ๑๔ ธันวาคม ๒๕๖๓ เรื่อง แนวทางการจัดทำแผนพัฒนาท้องถิ่นขององค์กรปกครองส่วนท้องถิ่น โดยได้กำหนดแนวทางในส่วนของรูปแบบการประชุมประชาคมท้องถิ่นเพื่อใช้ในการจัดทำแผนพัฒนาท้องถิ่นและการเพิ่มเติมแผนพัฒนาท้องถิ่น และเพื่อเป็นการสนับสนุนการมีส่วนร่วมของประชาชน ในการจัดทำแผนพัฒนาท้องถิ่น นั้น

เพื่อให้การเพิ่มเติมแผนพัฒนาท้องถิ่น (พ.ศ. ๒๕๖๖ - ๒๕๗๐) ขององค์การบริหารส่วนตำบลตะกุกเหนือ เกิดกระบวนการมีส่วนร่วมการบริหารราชการเพื่อบรรลุเป้าหมายเกิดประโยชน์สุขของประชาชน เกิดผลสัมฤทธิ์ต่อภารกิจของรัฐและมีประสิทธิภาพ เกิดความคุ้มค่าในเชิงภารกิจของรัฐ เป็นไปเพื่อประโยชน์ของประชาชนโดยใช้วิธีการบริหารกิจการบ้านเมืองที่ดี และคำนึงถึงการมีส่วนร่วมของประชาชนในการจัดทำแผนพัฒนาท้องถิ่น องค์การบริหารส่วนตำบลตะกุกเหนือ จึงประกาศสัตว์ส่วนประชาคมระดับตำบล เพื่อเพิ่มเติมแผนพัฒนาท้องถิ่น (พ.ศ. ๒๕๖๖ - ๒๕๗๐) ขององค์การบริหารส่วนตำบลตะกุกเหนือ ดังนี้

(๑) สมาชิกสภาองค์การบริหารส่วนตำบล ทุกคน (๑๗ คน)

๑. สมาชิกสภาองค์การบริหารส่วนตำบลตะกุกเหนือ หมู่ที่ ๑
๒. สมาชิกสภาองค์การบริหารส่วนตำบลตะกุกเหนือ หมู่ที่ ๒
๓. สมาชิกสภาองค์การบริหารส่วนตำบลตะกุกเหนือ หมู่ที่ ๓
๔. สมาชิกสภาองค์การบริหารส่วนตำบลตะกุกเหนือ หมู่ที่ ๔
๕. สมาชิกสภาองค์การบริหารส่วนตำบลตะกุกเหนือ หมู่ที่ ๕
๖. สมาชิกสภาองค์การบริหารส่วนตำบลตะกุกเหนือ หมู่ที่ ๖
๗. สมาชิกสภาองค์การบริหารส่วนตำบลตะกุกเหนือ หมู่ที่ ๗
๘. สมาชิกสภาองค์การบริหารส่วนตำบลตะกุกเหนือ หมู่ที่ ๘
๙. สมาชิกสภาองค์การบริหารส่วนตำบลตะกุกเหนือ หมู่ที่ ๙
๑๐. สมาชิกสภาองค์การบริหารส่วนตำบลตะกุกเหนือ หมู่ที่ ๑๐
๑๑. สมาชิกสภาองค์การบริหารส่วนตำบลตะกุกเหนือ หมู่ที่ ๑๑
๑๒. สมาชิกสภาองค์การบริหารส่วนตำบลตะกุกเหนือ หมู่ที่ ๑๒
๑๓. สมาชิกสภาองค์การบริหารส่วนตำบลตะกุกเหนือ หมู่ที่ ๑๓
๑๔. สมาชิกสภาองค์การบริหารส่วนตำบลตะกุกเหนือ หมู่ที่ ๑๔
๑๕. สมาชิกสภาองค์การบริหารส่วนตำบลตะกุกเหนือ หมู่ที่ ๑๕
๑๖. สมาชิกสภาองค์การบริหารส่วนตำบลตะกุกเหนือ หมู่ที่ ๑๖
๑๗. สมาชิกสภาองค์การบริหารส่วนตำบลตะกุกเหนือ หมู่ที่ ๑๗

(๒) ผู้ใหญ่บ้าน/หัวหน้าสถานีอนามัย/ผู้อำนวยการโรงพยาบาลส่งเสริมสุขภาพตำบล/ผู้อำนวยการโรงพยาบาล/ผู้อำนวยการโรงเรียนของรัฐหรือเอกชน หรือหัวหน้าหน่วยงานการศึกษาอื่นๆ ที่มีหน่วยงานตั้งอยู่ในพื้นที่ จำนวน ๕ - ๑๐ คน และสามารถปรับเปลี่ยนมากขึ้นได้ตามความเหมาะสม/ตามที่เห็นสมควร

๑. กำนันตำบลตะกุกเหนือ
๒. ผู้ใหญ่บ้าน หมู่ที่ ๓
๓. ผู้ใหญ่บ้าน หมู่ที่ ๖
๔. ผู้ใหญ่บ้าน หมู่ที่ ๙
๕. ผู้ใหญ่บ้าน หมู่ที่ ๑๐
๖. ผู้ใหญ่บ้าน หมู่ที่ ๑๔
๗. ผู้ใหญ่บ้าน หมู่ที่ ๑๕
๘. ผู้ใหญ่บ้าน หมู่ที่ ๑๖
๙. ผู้อำนวยการโรงพยาบาลส่งเสริมสุขภาพตำบลตะกุกเหนือ
๑๐. ผู้อำนวยการโรงเรียนสหกรณ์นิคม

(๓) หัวหน้าส่วนหรือตัวแทนราชการ/รัฐวิสาหกิจ ที่มีหน่วยงานตั้งอยู่ในพื้นที่ จำนวน ๓ - ๕ คน

๑. ผู้แทนสถานีตำรวจภูธรวิภาวดี
๒. ผู้แทนศูนย์การศึกษาออกระบบและการศึกษาตามอัธยาศัยอำเภอวิภาวดี
๓. ผู้แทนสภาองค์กรชุมชนตำบลตะกุกเหนือ

(๔) คัดเลือกจากอาสาสมัครสาธารณสุข (อสม.)สมาชิกอาสาป้องกันฝ่ายพลเรือน (อปพร.) คณะกรรมการกองทุนหมู่บ้าน/กลุ่มอาชีพต่างๆ ในพื้นที่องค์การบริหารส่วนตำบล จำนวน ๑๐ - ๑๕ คน และสามารถปรับเปลี่ยนมากขึ้นได้ตามความเหมาะสม

๑. อาสาสมัครสาธารณสุขประจำหมู่บ้าน (อสม.) หมู่ที่ ๒
๒. อาสาสมัครสาธารณสุขประจำหมู่บ้าน (อสม.) หมู่ที่ ๕
๓. อาสาสมัครสาธารณสุขประจำหมู่บ้าน (อสม.) หมู่ที่ ๘
๔. อาสาสมัครสาธารณสุขประจำหมู่บ้าน (อสม.) หมู่ที่ ๑๑
๕. อาสาสมัครสาธารณสุขประจำหมู่บ้าน (อสม.) หมู่ที่ ๑๒
๖. อาสาสมัครสาธารณสุขประจำหมู่บ้าน (อสม.) หมู่ที่ ๑๓
๗. กรรมการกองทุนหมู่บ้าน หมู่ที่ ๒
๘. กรรมการกองทุนหมู่บ้าน หมู่ที่ ๕
๙. กรรมการกองทุนหมู่บ้าน หมู่ที่ ๗
๑๐. กรรมการกองทุนหมู่บ้าน หมู่ที่ ๙
๑๑. กรรมการกองทุนหมู่บ้าน หมู่ที่ ๑๒
๑๒. กรรมการกองทุนหมู่บ้าน หมู่ที่ ๑๓
๑๓. กรรมการกองทุนหมู่บ้าน หมู่ที่ ๑๗
๑๔. กลุ่มอาชีพ หมู่ที่ ๑
๑๕. กลุ่มอาชีพ หมู่ที่ ๙
๑๖. กลุ่มอาชีพ หมู่ที่ ๓


- กรณีผู้เข้าร่วมประชุมประชาคมท้องถิ่น มีทะเบียนบ้านหรืออาศัยอยู่ในหมู่บ้าน ชุมชนนั้น ไม่ได้ถูกจัดตั้งสัดส่วนประชาคมท้องถิ่น ก็สามารถเข้าร่วมประชุมประชาคมท้องถิ่นได้ และสามารถเสนอแสดงความคิดเห็น ทุกระดับหรือทุกกรณีที่ประชาคมท้องถิ่นประชุมประชาคมเพื่อพัฒนาท้องถิ่น

- ในการประชุมประชาคมท้องถิ่นต้องมีจำนวนผู้เข้าร่วมประชุมประชาคมท้องถิ่นไม่น้อยกว่า กึ่งหนึ่งของจำนวนสัดส่วนประชาคมท้องถิ่นทั้งหมด

- ในกรณีการประชุมประชาคมท้องถิ่นมีจำนวนผู้เข้าร่วมประชาคมท้องถิ่นไม่ถึงกึ่งหนึ่งให้ ผู้บริหารท้องถิ่นกำหนดรูปแบบการประชุมท้องถิ่นตามจำนวนที่มีจริงและเหมาะสมกับสภาพพื้นที่ของ องค์การปกครองส่วนท้องถิ่นและจัดให้มีการประชุมประชาคมในครั้งถัดไป


จึงประกาศให้ทราบโดยทั่วกัน

ประกาศ ณ วันที่ ๓ เดือน มีนาคม พ.ศ. ๒๕๖๖



(นายธีรพล ขวัญพิชิต)

นายกองค์การบริหารส่วนตำบลตะกุกเหนือ



แผนพัฒนาท้องถิ่น
เพิ่มเติม ครั้งที่ 1/2567
ประจำปีงบประมาณ พ.ศ.2567

ของ

องค์การบริหารส่วนตำบลตะกุกเหนือ
อำเภอวิภาวดี จังหวัดสุราษฎร์ธานี

บันทึกเหตุผลและความจำเป็น
ในการจัดทำแผนพัฒนาท้องถิ่น (พ.ศ.๒๕๖๖-๒๕๗๐) เพิ่มเติม ครั้งที่ ๑/๒๕๖๗

ตามที่องค์การบริหารส่วนตำบลตะกุกเหนือ ได้ประกาศใช้แผนพัฒนาท้องถิ่น (พ.ศ.๒๕๖๖-๒๕๗๐) เมื่อวันที่ ๒๙ มิถุนายน ๒๕๖๔ เพื่อใช้เป็นกรอบในการจัดทำงบประมาณรายจ่ายประจำปี ๒๕๖๘

เนื่องจาก องค์การบริหารส่วนตำบลตะกุกเหนือมีความประสงค์จะเพิ่มเติมโครงการในแผนพัฒนาท้องถิ่น (พ.ศ. ๒๕๖๖-๒๕๗๐) ครั้งที่ ๑/๒๕๖๗ จำนวน ๒๔๐ โครงการ โดยมีกองช่าง และสำนักปลัด การศึกษา มีความประสงค์จะเพิ่มเติมโครงการในแผนพัฒนาท้องถิ่น (พ.ศ. ๒๕๖๖-๒๕๗๐) องค์การบริหารส่วนตำบลตะกุกเหนือ ใช้เป็นกรอบในการจัดทำร่างข้อบัญญัติงบประมาณรายจ่ายประจำปีงบประมาณ พ.ศ.๒๕๖๗ เพื่อให้มีความสอดคล้องเป็นไปด้วยความถูกต้องตามพระราชบัญญัติ ระเบียบ

ในการนี้ องค์การบริหารส่วนตำบลตะกุกเหนือ จึงมีความจำเป็นต้องจัดทำแผนพัฒนาท้องถิ่น (พ.ศ. ๒๕๖๖-๒๕๗๐) เพิ่มเติม ครั้งที่ ๑/๒๕๖๗ ในครั้งนี้ โดยปฏิบัติตามระเบียบกระทรวงมหาดไทย ว่าด้วยการจัดทำแผนพัฒนาขององค์กรปกครองส่วนท้องถิ่น พ.ศ. ๒๕๔๘ และแก้ไขเพิ่มเติมถึง (ฉบับที่ ๓) พ.ศ. ๒๕๖๑ ข้อ ๒๒

องค์การบริหารส่วนตำบลตะกุกเหนือ

บัญชีสรุปโครงการพัฒนา

แผนพัฒนาท้องถิ่น (พ.ศ.๒๕๖๖-๒๕๗๐) เพิ่มเติม ครั้งที่ ๑/๒๕๖๗

องค์การบริหารส่วนตำบลตะกุกเหนือ

ยุทธศาสตร์ กลยุทธ์ แผนงาน	ปี ๒๕๖๖			ปี ๒๕๖๗			ปี ๒๕๖๘			ปี ๒๕๖๙			รวม ๕ ปี	
	จำนวนโครงการ	งบประมาณ (บาท)	จำนวนโครงการ	งบประมาณ (บาท)	จำนวนโครงการ	งบประมาณ (บาท)	จำนวนโครงการ	งบประมาณ (บาท)	จำนวนโครงการ	งบประมาณ (บาท)	จำนวนโครงการ	งบประมาณ (บาท)	จำนวนโครงการ	รวม ๕ ปี
	โครงการ	โครงการ	โครงการ	โครงการ	โครงการ	โครงการ	โครงการ	โครงการ	โครงการ	โครงการ	โครงการ	โครงการ	โครงการ	โครงการ
ยุทธศาสตร์ที่ ๑ ด้านโครงสร้างพื้นฐาน														
กลยุทธ์ที่ ๑,๒,๓														
๑.๑ แผนงานอุตสาหกรรมและการโยธา	-	-	๒๐	๑๙,๓๗๐,๐๐๐	๙๗	๙๕,๙๕๕,๐๐๐	๗๕	๕๐,๕๗๕,๐๐๐	๒๖	๑๒๑,๑๗๐,๐๐๐	๒๑๘	๒๙๕,๙๖๐,๐๐๐		
๑.๒ แผนงานเกษตรและชุมชน	-	-	-	-	-	-	๓	๑,๕๐๐,๐๐๐	-	-	๓	๑,๕๐๐,๐๐๐		
๑.๓ แผนงานการเกษตร	-	-	๒	๕๐๐,๐๐๐	๓๐	๓,๐๕๐,๐๐๐	๒๙	๕๓๒,๐๐๐	๒๗	๕๓๒,๐๐๐	๖๑	๓,๐๕๒,๐๐๐		
รวม	-	-	๒๒	๑๙,๗๗๐,๐๐๐	๑๒๗	๙๙,๙๕๕,๐๐๐	๑๐๗	๕๒,๕๐๗,๐๐๐	๒๖	๑๒๑,๑๗๐,๐๐๐	๒๗๒	๒๙๑,๕๕๒,๐๐๐		
ยุทธศาสตร์ที่ ๒ การพัฒนาคุณภาพชีวิต														
กลยุทธ์ที่ ๑,๒,๓,๔,๖,๗														
๒.๑ แผนงานอุตสาหกรรมและการโยธา														
รวม														
รวมทั้งสิ้น			๒๕	๑๙,๗๗๐,๐๐๐	๑๓๓	๑๐๒,๒๕๕,๐๐๐	๑๑๐	๕๕,๙๐๗,๐๐๐	๓๓	๑๕๑,๐๗๐,๐๐๐	๒๙๗	๔๙๘,๙๕๒,๐๐๐		

รายละเอียดโครงการพัฒนา

แผนพัฒนาท้องถิ่น (พ.ศ.๒๕๖๖-๒๕๗๐) เพิ่มเติม ครั้งที่ ๑/๒๕๖๗

องค์การบริหารส่วนตำบลตะกุกเหนือ

- ก. ยุทธศาสตร์ชาติ ๒๐ ปี : ยุทธศาสตร์ที่ ๒ ด้านการสร้างความสามารถในการแข่งขัน
- ข. แผนพัฒนาเศรษฐกิจและสังคมแห่งชาติ ฉบับที่ ๑๓ หมายความว่าที่ ๕ ไทยเป็นประเทศรายได้สูงที่สำคัญของภูมิภาค
- ค. Sustainable Development Goals:เป้าหมายที่ ๙ สร้างโครงสร้างพื้นฐานที่มีความทนทาน ส่งเสริมการพัฒนาอุตสาหกรรมที่ครอบคลุมและยั่งยืนและส่งเสริมนวัตกรรม
- ง. ยุทธศาสตร์จังหวัด : ยุทธศาสตร์ที่ ๓ พัฒนาโครงสร้างพื้นฐานและโลจิสติกส์ที่เชื่อมโยงภูมิภาคทั้งจังหวัดและกลุ่มจังหวัดโดยใช้พื้นฐานดิจิทัล
- จ. ยุทธศาสตร์การพัฒนาขององค์กรปกครองส่วนท้องถิ่นในเขตจังหวัด ยุทธศาสตร์ที่ ๑ ด้านโครงสร้างพื้นฐาน
- ๑. ยุทธศาสตร์การพัฒนาโครงการสร้างพื้นฐาน

๑.๑ กลยุทธ์ พัฒนาเส้นทางคมนาคมเพื่อการขนส่งให้มีคุณภาพและได้มาตรฐาน และ การพัฒนาด้านสาธารณูปโภคและสาธารณูปการ ไฟฟ้า แสงสว่างและการบริหารจัดการน้ำ

(๑) แผนงานอุตสาหกรรมและการโยธา

ที่	โครงการ	วัตถุประสงค์	เป้าหมาย (ผลผลิตของโครงการ)	งบประมาณ				ตัวชี้วัด (KPI)	ผลที่คาดว่าจะได้รับ	หน่วยงาน รับผิดชอบ
				๒๕๖๖ (บาท)	๒๕๖๗ (บาท)	๒๕๖๘ (บาท)	๒๕๖๙ (บาท)			
๑	โครงการก่อสร้างถนน คสล. ขยายข้างสักกัสน์ หมู่ที่ ๑ บ้านท่าหนึง	เพื่อความสะดวกในการคมนาคมและขนส่ง	ก่อสร้างถนน คสล. กว้าง ๔ เมตร ยาว ๒๐๐ เมตร หนา ๐.๑๕ เมตร รายละเอียดตามแปลน อบรม.กำหนด	-	-	๕๖๐,๐๐๐	-	มีถนน คสล.เพิ่มขึ้น ระยะทาง ๒๐๐ เมตร	ประชาชนได้รับความสะดวกในการเดินทางและขนส่ง	กองช่าง
๒	โครงการก่อสร้างถนน คสล. ขยายข้าง หมู่ที่ ๑ บ้านท่าหนึง	เพื่อความสะดวกในการคมนาคมและขนส่ง	ก่อสร้างถนน คสล. กว้าง ๓ เมตร ยาว ๕๐๐ เมตร หนา ๐.๑๕ เมตร รายละเอียดตามแปลน อบรม.กำหนด	-	-	๕๖๐,๐๐๐	-	มีถนน คสล.เพิ่มขึ้น ระยะทาง ๒๐๐ เมตร	ประชาชนได้รับความสะดวกในการเดินทางและขนส่ง	กองช่าง
๓	โครงการก่อสร้างถนน คสล. ขยายข้าง หมู่ที่ ๑ บ้านท่าหนึง	เพื่อความสะดวกในการคมนาคมและขนส่ง	ก่อสร้างถนน คสล. กว้าง ๔ เมตร ยาว ๒๐๐ เมตร หนา ๐.๑๕ เมตร รายละเอียดตามแปลน อบรม.กำหนด	-	-	๕๖๐,๐๐๐	-	มีถนน คสล.เพิ่มขึ้น ระยะทาง ๒๐๐ เมตร	ประชาชนได้รับความสะดวกในการเดินทางและขนส่ง	กองช่าง

รายละเอียดโครงการพัฒนา

แผนพัฒนาท้องถิ่น (พ.ศ.๒๕๖๖-๒๕๗๐) เพิ่มเติม ครั้งที่ ๑/๒๕๖๗

องค์การบริหารส่วนตำบลตะกอกเหนือ

- ก. ยุทธศาสตร์ชาติ ๒๐ ปี : ยุทธศาสตร์ที่ ๒ ด้านการสร้างความสามารถในการแข่งขัน
- ข. แผนพัฒนาเศรษฐกิจและสังคมแห่งชาติ ฉบับที่ ๑๓ หมายเหตุที่ ๕ ไทยเป็นประตูการค้าการลงทุนและยุทธศาสตร์ทางโลจิสติกส์ที่สำคัญของภูมิภาค
- ค. Sustainable Development Goals:เป้าหมายที่ ๙ สร้างโครงสร้างพื้นฐานที่มีความทนทาน ส่งเสริมการพัฒนาอุตสาหกรรมที่ครอบคลุมและยั่งยืนและส่งเสริมนวัตกรรม
- ง. ยุทธศาสตร์จังหวัด : ยุทธศาสตร์ที่ ๓ พัฒนาโครงสร้างพื้นฐานและโลจิสติกส์เชื่อมโยงภูมิภาคทั้งจังหวัดและกลุ่มจังหวัดโดยใช้พื้นฐานดิจิทัล
- จ. ยุทธศาสตร์การพัฒนาขององค์กรปกครองส่วนท้องถิ่นในเขตจังหวัด ยุทธศาสตร์ที่ ๑ ด้านโครงสร้างพื้นฐาน
- ๑. ยุทธศาสตร์การพัฒนาโครงสร้างพื้นฐาน

๑.๑ กลยุทธ์ พัฒนาเส้นทางคมนาคมเพื่อการขนส่งให้มีความปลอดภัยและได้มาตรฐาน และ การพัฒนาด้านสาธารณูปโภคและสาธารณูปการ ไฟฟ้า แสงสว่างและการบริหารจัดการน้ำ (๑) แผนงานอุตสาหกรรมและการโยธา

ที่	โครงการ	วัตถุประสงค์	เป้าหมาย (ผลผลิตของโครงการ)	งบประมาณ					ตัวชี้วัด (KPI)	ผลที่คาดว่าจะได้รับ	หน่วยงาน รับผิดชอบ หลัก
				๒๕๖๖ (บาท)	๒๕๖๗ (บาท)	๒๕๖๘ (บาท)	๒๕๖๙ (บาท)	๒๕๗๐ (บาท)			
๔	โครงการปรับปรุงถนนลูกรัง ซอยบางา หมู่ที่ ๑ บ้านท่าหนึง	เพื่อความสะดวกในการคมนาคมและขนส่ง	ปรับปรุงถนนลูกรัง กว้าง ๔ เมตร ยาว ๑,๐๐๐ เมตร รายละเอียดตามแปลน อบต. กำหนด	-	๑๕๐,๐๐๐	-	-	-	ถนนลูกรังได้รับการ ปรับปรุง ระยะทาง ๑,๐๐๐ เมตร	ประชาชนได้รับ ความสะดวกในการ เดินทางและขนส่ง	กองช่าง
๕	โครงการปรับปรุงถนนลูกรัง ซอยสันเตียน หมู่ที่ ๑ บ้านท่าหนึง	เพื่อความสะดวกในการคมนาคมและขนส่ง	ปรับปรุงถนนลูกรัง กว้าง ๔ เมตร ยาว ๕๐๐ เมตร รายละเอียดตามแปลน อบต. กำหนด	-	-	-	๑๐๐,๐๐๐	-	ถนนลูกรังได้รับการ ปรับปรุง ระยะทาง ยาว ๕๐๐ เมตร	ประชาชนได้รับ ความสะดวกในการ เดินทางและขนส่ง	กองช่าง
๖	โครงการก่อสร้างท่อลอด เหลี่ยมสายวงแหวน หมู่ที่ ๑ เขื่อน หมู่ที่ ๙ บ้านท่าหนึง	เพื่อให้การระบายน้ำ สะดวก ป้องกันน้ำ ท่วมการคมนาคม สะดวก	ก่อสร้างท่อลอดเหลี่ยม คลส. ขนาด ๑.๘๐x๑.๘๐x๑๐เมตร ชนิด ๒ ช่องทาง จำนวน ๒ จุด รายละเอียดรายละเอียดตาม แบบแปลน อบต.กำหนด	-	-	-	๕๐๐,๐๐๐	-	มีท่อลอดเหลี่ยม คลส. ๒ จุด	การระบายน้ำ สะดวก ป้องกันน้ำ ท่วม การคมนาคม สะดวก	กองช่าง

รายละเอียดโครงการพัฒนา

แผนพัฒนาท้องถิ่น (พ.ศ.๒๕๖๖-๒๕๗๐) เพิ่มเติม ครั้งที่ ๑/๒๕๖๗

องค์การบริหารส่วนตำบลตะกุกเหนือ

- ก. ยุทธศาสตร์ชาติ ๒๐ ปี : ยุทธศาสตร์ที่ ๒ ด้านการสร้างความสามารถในการแข่งขัน
- ข. แผนพัฒนาเศรษฐกิจและสังคมแห่งชาติ ฉบับที่ ๑๓ หมวดภายใต้ ๕ ไทยเป็นประตูการค้าการลงทุนและยุทธศาสตร์ทางโลจิสติกส์ที่สำคัญของภูมิภาค
- ค. Sustainable Development Goals: เป้าหมายที่ ๙ สร้างโครงสร้างพื้นฐานที่มีคุณภาพ ส่งเสริมการพัฒนาอุตสาหกรรมที่ครอบคลุมและยั่งยืนและส่งเสริมนวัตกรรม
- ง. ยุทธศาสตร์จังหวัด : ยุทธศาสตร์ที่ ๓ พัฒนาโครงสร้างพื้นฐานและโลจิสติกส์เชื่อมโยงภูมิภาคทั้งจังหวัดและกลุ่มจังหวัดโดยใช้พื้นฐานดิจิทัล
- จ. ยุทธศาสตร์การพัฒนาขององค์การปกครองส่วนท้องถิ่นในเขตจังหวัด ยุทธศาสตร์ที่ ๑ ด้านโครงสร้างพื้นฐาน
- ๑. ยุทธศาสตร์การพัฒนาโครงสร้างพื้นฐาน

๑.๑ กลยุทธ์ พัฒนาเส้นทางคมนาคมเพื่อการขนส่งให้มีคุณภาพและได้มาตรฐาน และ การพัฒนาด้านสาธารณูปโภคและสาธารณูปการ ไฟฟ้า แสงสว่างและการบริหารจัดการน้ำ (๑) แผนงานอุตสาหกรรมและการโยธา

ที่	โครงการ	วัตถุประสงค์	เป้าหมาย (ผลผลิตของโครงการ)	งบประมาณ					ตัวชี้วัด (KPI)	ผลที่คาดว่าจะได้รับ	หน่วยงาน รับผิดชอบ
				๒๕๖๖ (บาท)	๒๕๖๗ (บาท)	๒๕๖๘ (บาท)	๒๕๖๙ (บาท)	๒๕๗๐ (บาท)			
๗	โครงการก่อสร้างท่อลอด เหล็กมัลลิวอลีน ๒ เมตร บ้านท่าหญิง	เพื่อให้การระบายน้ำ สะดวก ป้องกันน้ำ ท่วม การคมนาคม สะดวก	ก่อสร้างท่อลอดเหล็กมัลลิวอลีน ขนาด ๑.๘๐x๑.๘๐x๕ เมตร ชนิด ๑ ช่องทาง รายละเอียด รายละเอียดตามแบบแปลน อปต.กำหนด	-	-	-	๕๐๐,๐๐๐	-	มีท่อลอดเหล็กมัลลิวอลีน คสล. ๑ จุด	การระบายน้ำ สะดวก ป้องกันน้ำ ท่วม การคมนาคม สะดวก	กองช่าง
๘	โครงการก่อสร้างท่อลอด เหล็กมัลลิวอลีน ๒ เมตร บ้านท่าหญิง	เพื่อให้การระบายน้ำ สะดวก ป้องกันน้ำ ท่วม การคมนาคม สะดวก	ก่อสร้างท่อลอดเหล็กมัลลิวอลีน ขนาด ๑.๘๐x๑.๘๐x๕ เมตร ชนิด ๑ ช่องทาง รายละเอียด รายละเอียดตามแบบแปลน อปต.กำหนด	-	-	-	๕๐๐,๐๐๐	-	มีท่อลอดเหล็กมัลลิวอลีน คสล. ๑ จุด	การระบายน้ำ สะดวก ป้องกันน้ำ ท่วม การคมนาคม สะดวก	กองช่าง

รายละเอียดโครงการพัฒนา

แผนพัฒนาท้องถิ่น (พ.ศ.๒๕๖๖-๒๕๗๐) เพิ่มเติม ครั้งที่ ๑/๒๕๖๗

องค์การบริหารส่วนตำบลตะกุกเหนือ

- ก. ยุทธศาสตร์ชาติ ๒๐ ปี : ยุทธศาสตร์ที่ ๒ ด้านการสร้างความสามารถในการแข่งขัน
- ข. แผนพัฒนาเศรษฐกิจและสังคมแห่งชาติ ฉบับที่ ๑๓ หมายเหตุที่ ๕ ไทยเป็นประตูการค้าการลงทุนและยุทธศาสตร์ทางโลจิสติกส์ที่สำคัญของภูมิภาค
- ค. Sustainable Development Goals:เป้าหมายที่ ๙ สร้างโครงสร้างพื้นฐานที่มีความทนทาน ส่งเสริมการพัฒนาอุตสาหกรรมที่ครอบคลุมและยั่งยืนและส่งเสริมนวัตกรรม
- ง. ยุทธศาสตร์จังหวัด : ยุทธศาสตร์ที่ ๓ พัฒนาโครงสร้างพื้นฐานและโลจิสติกส์เชื่อมโยงภูมิภาคทั้งจังหวัดและกลุ่มจังหวัดโดยใช้พื้นฐานดิจิทัล
- จ. ยุทธศาสตร์การพัฒนาขององค์กรปกครองส่วนท้องถิ่นในเขตจังหวัด ยุทธศาสตร์ที่ ๑ ด้านโครงสร้างพื้นฐาน
- ๑. ยุทธศาสตร์การพัฒนาโครงสร้างพื้นฐาน

๑.๑ กลยุทธ์ พัฒนาเส้นทางคมนาคมเพื่อการขนส่งให้มีคุณภาพและได้มาตรฐาน และ การพัฒนาด้านสาธารณูปโภคและสาธารณูปการ ไฟฟ้า แสงสว่างและการบริหารจัดการน้ำ (๑) แผนงานอุตสาหกรรมและการโยธา

ที่	โครงการ	วัตถุประสงค์	เป้าหมาย (ผลผลิตของโครงการ)	งบประมาณ				ตัวชี้วัด (KPI)	ผลที่คาดว่าจะได้รับ	หน่วยงานรับผิดชอบหลัก
				๒๕๖๖ (บาท)	๒๕๖๗ (บาท)	๒๕๖๘ (บาท)	๒๕๖๙ (บาท)			
๙	โครงการปรับปรุงท่อประปา บริเวณบ้านท่าหนึง หมู่ที่ ๑ บ้านท่าหนึง	เพื่อให้ประชาชนมีน้ำใช้ในการอุปโภคและบริโภคอย่างเพียงพอ	เปลี่ยนท่อน้ำประปา ขนาด ๑.๕ นิ้ว PVC เป็นขนาด ๒ นิ้ว PVC ยาวรวม ๑,๐๐๐ เมตร พร้อมอุปกรณ์ รายละเอียดตามแบบแปลนที่ อบต.กำหนด	-	๑๕๐,๐๐๐	-	-	มีท่อส่งน้ำขนาด ๒ นิ้ว ยาว ๑,๐๐๐ เมตร	ประชาชนมีน้ำใช้ ในการอุปโภคและ บริโภคอย่างเพียงพอ	กองช่าง
๑๐	โครงการจัดทำป้ายชื่อซอย ภายในหมู่บ้าน หมู่ที่ ๑ บ้านท่าหนึง		จัดทำป้ายบอกชื่อซอย จำนวน ๒๕ ป้าย รายละเอียดตามแบบแปลน อบต.กำหนด	-	-	-	๒๕๐,๐๐๐	มีป้ายบอกชื่อซอย ที่ถูกต้อง จำนวน ๒๕ ป้าย	มีความสะดวกในการเรียกชื่อซอยให้ ถูกต้องตรงกัน	กองช่าง

รายละเอียดโครงการพัฒนา

แผนพัฒนาท้องถิ่น (พ.ศ.๒๕๖๖-๒๕๗๐) เพิ่มเติม ครั้งที่ ๑/๒๕๖๗

องค์การบริหารส่วนตำบลตะกุกเหนือ

- ก. ยุทธศาสตร์ชาติ ๒๐ ปี : ยุทธศาสตร์ที่ ๒ ด้านการสร้างความสามารถในการแข่งขัน
- ข. แผนพัฒนาเศรษฐกิจและสังคมแห่งชาติ ฉบับที่ ๑๓ หมายความว่า ๕ ไทยเป็นประเทศการค้าการลงทุนและยุทธศาสตร์ทางโลจิสติกส์ที่สำคัญของภูมิภาค
- ค. Sustainable Development Goals:เป้าหมายที่ ๙ สร้างโครงสร้างพื้นฐานที่มีความทนทาน ส่งเสริมการพัฒนาอุตสาหกรรมที่ครอบคลุมและยั่งยืนและส่งเสริมนวัตกรรม
- ง. ยุทธศาสตร์จังหวัด : ยุทธศาสตร์ที่ ๓ พัฒนาโครงสร้างพื้นฐานเชื่อมโยงภูมิภาคทั้งจังหวัดและกลุ่มจังหวัดโดยใช้พื้นฐานดิจิทัล
- จ. ยุทธศาสตร์การพัฒนาขององค์การบริหารส่วนตำบลจังหวัด ยุทธศาสตร์ที่ ๑ ด้านโครงสร้างพื้นฐาน
- ๑. ยุทธศาสตร์การพัฒนาโครงสร้างพื้นฐาน

๑.๑ กลยุทธ์ พัฒนาเส้นทางคมนาคมเพื่อการพัฒนาและได้มาตรฐาน และ การพัฒนาด้านสาธารณูปโภคและสาธารณูปการ ไฟฟ้า แสงสว่างและการบริหารจัดการน้ำ (๑) แผนงานอุตสาหกรรมและการโยธา

ที่	โครงการ	วัตถุประสงค์	เป้าหมาย (ผลผลิตของโครงการ)	งบประมาณ				ตัวชี้วัด (KPI)	ผลที่คาดว่าจะได้รับ	หน่วยงาน รับผิดชอบ
				๒๕๖๖ (บาท)	๒๕๖๗ (บาท)	๒๕๖๘ (บาท)	๒๕๖๙ (บาท)			
๑๑	โครงการก่อสร้างถนน คล.ล. ขอยในวัย หมู่ที่ ๒ บ้านเขี้ยวเพ็ญ	เพื่อความสะดวกในการคมนาคมและขนส่ง	ก่อสร้างถนน คล.ล.กว้าง ๓ เมตร ยาว ๕๐๐ เมตร หนา ๐.๑๕ เมตร รายละเอียดตามแปลน อบต.กำพวด	-	๕๐๐,๐๐๐	๕๐๐,๐๐๐	๕๐๐,๐๐๐	มีถนน คล.ล.เพิ่มขึ้น ระยะทาง ๕๐๐ เมตร	ประชาชนได้รับความสะดวกในการเดินทางและขนส่ง	กองช่าง
๑๒	โครงการขยายเขตประปา ขอยในวัย หมู่ที่ ๒ เขี้ยวเพ็ญ	เพื่อให้ประชาชนมีน้ำใช้ในการอุปโภคและบริโภคอย่างเพียงพอ	ขยายเขตท่อประปาหมู่บ้าน ขนาด ๓ นิ้ว ๒ นิ้ว ๑.๕ นิ้ว PVC ยาวรวม ๒,๐๐๐ เมตร พร้อมอุปกรณ์ รายละเอียดตามแบบแปลนที่ อบต.กำพวด	-	-	๔๐๐,๐๐๐	-	มีท่อประปาเพิ่มขึ้น ๒,๐๐๐ เมตร	ประชาชนมีน้ำใช้ใน การอุปโภคและบริโภคอย่างเพียงพอ	กองช่าง

รายละเอียดโครงการพัฒนา

แผนพัฒนาท้องถิ่น (พ.ศ.๒๕๖๖-๒๕๗๐) เพิ่มเติม ครั้งที่ ๑/๒๕๖๗

องค์การบริหารส่วนตำบลตะกุกเหนือ

- ก. ยุทธศาสตร์ชาติ ๒๐ ปี : ยุทธศาสตร์ที่ ๒ ด้านการสร้างความสามารถในการแข่งขัน
- ข. แผนพัฒนาเศรษฐกิจและสังคมแห่งชาติ ฉบับที่ ๑๓ หมายเหตุที่ ๕ ไทยเป็นประตูการค้าการลงทุนและยุทธศาสตร์ทางโลจิสติกส์ที่สำคัญของภูมิภาค
- ค. Sustainable Development Goals:เป้าหมายที่ ๙ สร้างโครงสร้างพื้นฐานที่มีความหนาแน่น ส่งเสริมการพัฒนาอุตสาหกรรมที่ครอบคลุมและยั่งยืนและส่งเสริมนวัตกรรม
- ง. ยุทธศาสตร์จังหวัด : ยุทธศาสตร์ที่ ๓ พัฒนาโครงสร้างพื้นฐานและโลจิสติกส์เชื่อมโยงภูมิภาคทั้งจังหวัดและกลุ่มจังหวัดโดยใช้พื้นฐานดิจิทัล
- จ. ยุทธศาสตร์การพัฒนาขององค์กรปกครองส่วนท้องถิ่นในเขตจังหวัด ยุทธศาสตร์ที่ ๑ ด้านโครงสร้างพื้นฐาน
- ๑. ยุทธศาสตร์การพัฒนาระบบโครงสร้างพื้นฐาน

๑.๑ กลยุทธ์ พัฒนาเส้นทางคมนาคมเพื่อการขนส่งให้มีคุณภาพและได้มาตรฐาน และ การพัฒนาด้านสาธารณูปโภคและสาธารณูปการ ไฟฟ้า แสงสว่างและการบริหารจัดการน้ำ (๑) แผนงานอุตสาหกรรมและการโยธา

ที่	โครงการ	วัตถุประสงค์	เป้าหมาย (ผลผลิตของโครงการ)	งบประมาณ				ตัวชี้วัด (KPI)	ผลที่คาดว่าจะได้รับ	หน่วยงานรับผิดชอบหลัก
				๒๕๖๖ (บาท)	๒๕๖๗ (บาท)	๒๕๖๘ (บาท)	๒๕๖๙ (บาท)			
๑๓	โครงการก่อสร้างถนน คลส. ขยายพื้นที่ ๓ บ้านตะกุก	เพื่อความสะดวกในการคมนาคมและขนส่ง	ก่อสร้างถนน คลส. กว้าง ๔ เมตร ยาว ๒๐๐ เมตร หนา ๐.๑๕ เมตร รายละเอียดตามแปลน อบรม กำนัน	-	-	๕๖๐,๐๐๐	-	มีถนน คลส.เพิ่มขึ้น ระยะทาง ๒๐๐ เมตร	ประชาชนได้รับความสะดวกในการเดินทางและขนส่ง	กองช่าง
๑๔	โครงการปรับปรุงถนนลูกรัง ขยายบ้านเลขที่ ๓ บ้านตะกุก	เพื่อความสะดวกในการคมนาคมและขนส่ง	ปรับปรุงถนนลูกรัง กว้าง ๔ เมตร ยาว ๕๐๐ เมตร รายละเอียดตามแปลน อบรม กำนัน	-	-	๖๐,๐๐๐	-	ถนนลูกรังได้รับการปรับปรุง ระยะทาง ยาว ๕๐๐ เมตร	ประชาชนได้รับความสะดวกในการเดินทางและขนส่ง	กองช่าง

รายละเอียดโครงการพัฒนา

แผนพัฒนาท้องถิ่น (พ.ศ.๒๕๖๖-๒๕๗๐) เพิ่มเติม ครั้งที่ ๑/๒๕๖๗

องค์การบริหารส่วนตำบลตะกุกเหนือ

- ก. ยุทธศาสตร์ชาติ ๒๐ ปี : ยุทธศาสตร์ที่ ๒ ด้านการสร้างความสามารถในการแข่งขัน
- ข. แผนพัฒนาเศรษฐกิจและสังคมแห่งชาติ ฉบับที่ ๑๓ หมายความว่า ๕ ไทยเป็นประตูการค้าการลงทุนและยุทธศาสตร์ทางโลจิสติกส์ที่สำคัญของภูมิภาค
- ค. Sustainable Development Goals-เป้าหมายที่ ๙ สร้างโครงสร้างพื้นฐานที่มีคุณภาพ ส่งเสริมการพัฒนาอุตสาหกรรมที่ครอบคลุมและยั่งยืนและส่งเสริมนวัตกรรม
- ง. ยุทธศาสตร์จังหวัด : ยุทธศาสตร์ที่ ๓ พัฒนาโครงสร้างพื้นฐานเชื่อมโยงภูมิภาคทั้งจังหวัดและกลุ่มจังหวัดโดยใช้พื้นฐานดิจิทัล
- จ. ยุทธศาสตร์การพัฒนาขององค์กรปกครองส่วนท้องถิ่นในเขตจังหวัด ยุทธศาสตร์ที่ ๑ ด้านโครงสร้างพื้นฐาน
- ฉ. ยุทธศาสตร์การพัฒนาโครงสร้างพื้นฐาน

๑.๑ กลยุทธ์ พัฒนาเส้นทางคมนาคมเพื่อการขนส่งให้มีคุณภาพและได้มาตรฐาน และ การพัฒนาด้านสาธารณูปโภคและสาธารณูปโภคไฟฟ้า แสงสว่างและการบริหารจัดการน้ำ (๑) แผนงานอุตสาหกรรมและการโยธา

ที่	โครงการ	วัตถุประสงค์	เป้าหมาย (ผลผลิตของโครงการ)	งบประมาณ					ตัวชี้วัด (KPI)	ผลที่คาดว่าจะได้รับ	หน่วยงาน รับผิดชอบ หลัก
				๒๕๖๖ (บาท)	๒๕๖๗ (บาท)	๒๕๖๘ (บาท)	๒๕๖๙ (บาท)	๒๕๗๐ (บาท)			
๑๕	โครงการปรับปรุงถนนลูกรัง ซอยในบ้าน หมู่ที่ ๓ บ้านตะกุก	เพื่อความสะดวกในการ คมนาคมและขนส่ง	ปรับปรุงถนนลูกรัง กว้าง ๓ เมตร ยาว ๓๐๐ เมตร รายละเอียดตามแปลน อบต. กำกับ	-	-	-	๕๐,๐๐๐	-	ถนนลูกรังได้รับการ ปรับปรุง ระยะทาง ยาว ๕๐๐ เมตร	ประชาชนได้รับ ความสะดวกในการ เดินทางและขนส่ง	กองช่าง
๑๖	โครงการปรับปรุงถนนลูกรัง ซอยโรงเรียนวัดอรัญญาราม หมู่ที่ ๓ บ้านตะกุก	เพื่อความสะดวกในการ คมนาคมและขนส่ง	ปรับปรุงถนนลูกรัง กว้าง ๔ เมตร ยาว ๘๐๐ เมตร รายละเอียดตามแปลน อบต. กำกับ	-	-	-	๘๐,๐๐๐	-	ถนนลูกรังได้รับการ ปรับปรุง ระยะทาง ยาว ๘๐๐ เมตร	ประชาชนได้รับ ความสะดวกในการ เดินทางและขนส่ง	กองช่าง

รายละเอียดโครงการพัฒนา

แผนพัฒนาท้องถิ่น (พ.ศ.๒๕๖๖-๒๕๗๐) เพิ่มเติม ครั้งที่ ๑/๒๕๖๗

องค์การบริหารส่วนตำบลตะกุกเหนือ

- ก. ยุทธศาสตร์ชาติ ๒๐ ปี : ยุทธศาสตร์ที่ ๒ ด้านการสร้างความรู้ความสามารถในการแข่งขัน
- ข. แผนพัฒนาเศรษฐกิจและสังคมแห่งชาติ ฉบับที่ ๑๓ หมายเหตุที่ ๕ ไทยเป็นประเทศกำลังพัฒนาและยุทธศาสตร์ทางโลจิสติกส์ที่สำคัญของภูมิภาค
- ค. Sustainable Development Goals: เป้าหมายที่ ๙ สร้างโครงสร้างพื้นฐานที่มีคุณภาพ ส่งเสริมการพัฒนาอุตสาหกรรมที่ครอบคลุมและยั่งยืนและส่งเสริมนวัตกรรม
- ง. ยุทธศาสตร์จังหวัด : ยุทธศาสตร์ที่ ๓ พัฒนาโครงสร้างพื้นฐานและโลจิสติกส์เชื่อมโยงภูมิภาคทั้งจังหวัดและกลุ่มจังหวัดโดยใช้พื้นฐานดิจิทัล
- จ. ยุทธศาสตร์การพัฒนาขององค์กรปกครองส่วนท้องถิ่นในเขตจังหวัด ยุทธศาสตร์ที่ ๑ ด้านโครงสร้างพื้นฐาน
- ๑. ยุทธศาสตร์การพัฒนาโครงสร้างพื้นฐาน

๑.๑ กลยุทธ์ พัฒนาเส้นทางคมนาคมเพื่อการขนส่งให้มีคุณภาพและได้มาตรฐาน และ การพัฒนาด้านสาธารณูปโภคและสาธารณูปการ ไฟฟ้า แสงสว่างและการบริหารจัดการน้ำ

(๑) แผนงานอุตสาหกรรมและการโยธา

ที่	โครงการ	วัตถุประสงค์	เป้าหมาย (ผลผลิตของโครงการ)	งบประมาณ				ตัวชี้วัด (KPI)	ผลที่คาดว่าจะได้รับ	หน่วยงาน รับผิดชอบ หลัก	
				๒๕๖๖ (บาท)	๒๕๖๗ (บาท)	๒๕๖๘ (บาท)	๒๕๖๙ (บาท)				
๑๗	โครงการปรับปรุงถนนลูกรัง ซอยบ้านยายสง่า หมู่ที่ ๓ บ้านตะกุก	เพื่อความสะดวกใน การคมนาคมและขนส่ง	ปรับปรุงถนนลูกรัง กว้าง ๔ เมตร ยาว ๓๐๐ เมตร รายละเอียดตามแบบแปลน กำหนด	-	-	-	๗๐,๐๐๐	-	ถนนลูกรังได้รับการ ปรับปรุง ระยะทาง ยาว ๓๐๐ เมตร	ประชาชนได้รับ ความสะดวกในการ เดินทางและขนส่ง	กองช่าง
๑๘	โครงการก่อสร้างฝายน้ำล้น ซอยในหลอบ หมู่ที่ ๓ บ้านตะกุก	เพื่อให้ประชาชนมีน้ำ ใช้ในการอุปโภคและ น้ำเพื่อการเกษตร อย่างเพียงพอ	ก่อสร้างฝายน้ำล้น ขนาดกว้าง ๖ เมตร สูง ๒.๕๐ เมตร รายละเอียดตามแบบแปลนที่ อบต.กำหนด	-	-	-	๕๐๐,๐๐๐	-	มีฝายน้ำล้น ๑ จุด	ประชาชนมีน้ำใช้ ในการอุปโภค บริโภคอย่างเพียงพอ และสามารถคมนาคม สะดวก	กองช่าง

รายละเอียดโครงการพัฒนา

แผนพัฒนาท้องถิ่น (พ.ศ.๒๕๖๖-๒๕๗๐) เพิ่มเติม ครั้งที่ ๑/๒๕๖๗

องค์การบริหารส่วนตำบลตะกุกเหนือ

- ก. ยุทธศาสตร์ชาติ ๒๐ ปี : ยุทธศาสตร์ที่ ๒ ด้านการสร้างความสามารถในการแข่งขัน
- ข. แผนพัฒนาเศรษฐกิจและสังคมแห่งชาติ ฉบับที่ ๑๓ หมายความว่า ๕ ไทยเป็นประตูการค้าการลงทุนและยุทธศาสตร์ทางโลจิสติกส์ที่สำคัญของภูมิภาค
- ค. Sustainable Development Goals:เป้าหมายที่ ๙ สร้างโครงสร้างพื้นฐานที่มีความทนทาน ส่งเสริมการพัฒนาอุตสาหกรรมที่ครอบคลุมและยั่งยืนและส่งเสริมนวัตกรรม
- ง. ยุทธศาสตร์จังหวัด : ยุทธศาสตร์ที่ ๓ พัฒนาโครงสร้างพื้นฐานและโลจิสติกส์เชื่อมโยงภูมิภาคทั้งจังหวัดและกลุ่มจังหวัดโดยใช้พื้นฐานดิจิทัล
- จ. ยุทธศาสตร์การพัฒนาขององค์กรปกครองส่วนท้องถิ่นในเขตจังหวัด ยุทธศาสตร์ที่ ๑ ด้านโครงสร้างพื้นฐาน
- ๑. ยุทธศาสตร์การพัฒนาโครงสร้างพื้นฐาน

๑.๑ กลยุทธ์ พัฒนาเส้นทางคมนาคมเพื่อการขนส่งให้มีคุณภาพและได้มาตรฐาน และ การพัฒนาด้านสาธารณูปโภคและสาธารณูปการ ไฟฟ้า แสงสว่างและการบริหารจัดการน้ำ

(๑) แผนงานอุตสาหกรรมและการโยธา

ที่	โครงการ	วัตถุประสงค์	เป้าหมาย (ผลผลิตของโครงการ)	งบประมาณ				ตัวชี้วัด (KPI)	ผลที่คาดว่าจะได้รับ	หน่วยงาน รับผิดชอบ	
				๒๕๖๖ (บาท)	๒๕๖๗ (บาท)	๒๕๖๘ (บาท)	๒๕๖๙ (บาท)				๒๕๗๐ (บาท)
๑๙	โครงการปรับปรุงประปา ซอยคลองทลอบ หมู่ที่ ๓ บ้านตะกุก	เพื่อให้ประชาชนมีน้ำ ใช้ในการอุปโภคและ บริโภคอย่างเพียงพอ	เปลี่ยนถังแคมเปญ ขนาด ๓ คิว สูง ๓๐ เมตร พร้อมระบบ สูบน้ำ รายละเอียดตามแบบ แปลนที่ อบต.กำหนด	-	-	-	๑,๐๐๐,๐๐๐	-	มีระบบประปา ๑ แห่ง	ประชาชนมีน้ำใช้ ในการอุปโภคและ บริโภคอย่างเพียงพอ	กองช่าง
๒๐	โครงการก่อสร้างถนน คสล. ซอย ๘ หมู่ที่ ๔ ตำบลตะกุก เหนือ เชื่อมต่อ หมู่ที่ ๑๒ ตำบลตะกุกใต้	เพื่อความสะดวกใน การคมนาคมและขนส่ง	ก่อสร้างถนน คสล.กว้าง ๖ เมตร ยาว ๓๔ เมตร ทน ๐.๑๕ เมตรรายละเอียดตาม แปลน อบต.กำหนด	-	-	๑๕๐,๐๐๐	-	-	มีถนน คสล.เพิ่มขึ้น ระยะทาง ๓๔ เมตร	ประชาชนได้รับ ความสะดวกในการ เดินทางและขนส่ง	กองช่าง

รายละเอียดโครงการพัฒนา

แผนพัฒนาท้องถิ่น (พ.ศ.๒๕๖๖-๒๕๗๐) เพิ่มเติม ครั้งที่ ๑/๒๕๖๗

องค์การบริหารส่วนตำบลตะกุกเหนือ

- ก. ยุทธศาสตร์ชาติ ๒๐ ปี : ยุทธศาสตร์ที่ ๒ ด้านการสร้างความสามารถในการแข่งขัน
- ข. แผนพัฒนาเศรษฐกิจและสังคมแห่งชาติ ฉบับที่ ๑๓ หมวดขยายที่ ๕ ไทยเป็นประเทศรายได้สูงที่สำคัญของภูมิภาค
- ค. Sustainable Development Goals เป้าหมายที่ ๙ สร้างโครงสร้างพื้นฐานที่มีความทนทาน ส่งเสริมการพัฒนาอุตสาหกรรมที่ครอบคลุมและยั่งยืนและส่งเสริมนวัตกรรม
- ง. ยุทธศาสตร์จังหวัด : ยุทธศาสตร์ที่ ๓ พัฒนาโครงสร้างพื้นฐานเชื่อมโยงภูมิภาคทั้งจังหวัดและกลุ่มจังหวัดโดยใช้พื้นฐานดิจิทัล
- จ. ยุทธศาสตร์การพัฒนาขององค์กรปกครองส่วนท้องถิ่นในเขตจังหวัด อุพธศสตร์ที่ ๑ ด้านโครงสร้างพื้นฐาน
- ๑. ยุทธศาสตร์การพัฒนาโครงสร้างพื้นฐาน

๑.๑ กัลยบุรี พัฒนาเส้นทางคมนาคมเพื่อการขนส่งให้มีคุณภาพและได้มาตรฐาน และ การพัฒนาด้านสาธารณูปโภคและสาธารณูปการ ไฟฟ้า แสงสว่างและการบริหารจัดการน้ำ

(๑) แผนงานอุตสาหกรรมและกาไรเยธา

ที่	โครงการ	วัตถุประสงค์	เป้าหมาย (ผลผลิตของโครงการ)	งบประมาณ					ตัวชี้วัด (KPI)	ผลที่คาดว่าจะได้รับ	หน่วยงาน รับผิดชอบ
				๒๕๖๖ (บาท)	๒๕๖๗ (บาท)	๒๕๖๘ (บาท)	๒๕๖๙ (บาท)	๒๕๗๐ (บาท)			
๒๑	โครงการก่อสร้างถนน คสล. ขอยพิเศษ ๓ เชื่อมต่อ ถนน วงแหวน หมู่ที่ ๔ ตำบลตะกุกเหนือ	เพื่อความสะดวกในการคมนาคมและขนส่ง	ก่อสร้างถนน คสล. กว้าง ๕ เมตร ยาว ๑๕๐ เมตร ทนทาน ๐.๑๕ เมตร รายละเอียดตามแปลน อนุมัติกำหนด	-	-	๕๒๕,๐๐๐	-	-	มีถนน คสล.เพิ่มขึ้น ระยะทาง ๑๕๐ เมตร	ประชาชนได้รับความสะดวกในการเดินทางและขนส่ง	กองช่าง

รายละเอียดโครงการพัฒนา

แผนพัฒนาท้องถิ่น (พ.ศ.๒๕๖๖-๒๕๗๐) เพิ่มเติม ครั้งที่ ๑/๒๕๖๗

องค์การบริหารส่วนตำบลตะกุกเหนือ

- ก. ยุทธศาสตร์ชาติ ๒๐ ปี : ยุทธศาสตร์ที่ ๒ ด้านการสร้างความสามารถในการแข่งขัน
- ข. แผนพัฒนาเศรษฐกิจและสังคมแห่งชาติ ฉบับที่ ๑๓ หมายเหตุที่ ๕ ไทยเป็นประเทศกำลังพัฒนาและยุทธศาสตร์ทางโลจิสติกส์ที่สำคัญของภูมิภาค
- ค. Sustainable Development Goals: เป้าหมายที่ ๙ สร้างโครงสร้างพื้นฐานที่มีความหนาแน่น ส่งเสริมการพัฒนาอุตสาหกรรมที่ครอบคลุมและยั่งยืนและส่งเสริมนวัตกรรม
- ง. ยุทธศาสตร์จังหวัด : ยุทธศาสตร์ที่ ๑ พัฒนาโครงสร้างพื้นฐานและโลจิสติกส์เชื่อมโยงภูมิภาคทั้งจังหวัดและกลุ่มจังหวัดโดยใช้พื้นฐานดิจิทัล
- จ. ยุทธศาสตร์การพัฒนาขององค์กรปกครองส่วนท้องถิ่นในเขตจังหวัด ยุทธศาสตร์ที่ ๑ ด้านโครงสร้างพื้นฐาน
- ๑. ยุทธศาสตร์การพัฒนาโครงสร้างพื้นฐาน

๑.๑ กลยุทธ์ พัฒนาเส้นทางคมนาคมเพื่อการขนส่งให้มีคุณภาพและได้มาตรฐาน และ การพัฒนาด้านสาธารณูปโภคและสาธารณูปการ ไฟฟ้า แสงสว่างและการบริหารจัดการน้ำ

(๑) แผนงานอุตสาหกรรมและการโยธา

ที่	โครงการ	วัตถุประสงค์	เป้าหมาย (ผลผลิตของโครงการ)	งบประมาณ				ตัวชี้วัด (KPI)	ผลที่คาดว่าจะได้รับ	หน่วยงาน รับผิดชอบ หลัก		
				๒๕๖๖ (บาท)	๒๕๖๗ (บาท)	๒๕๖๘ (บาท)	๒๕๖๙ (บาท)				๒๕๗๐ (บาท)	
๒๒	โครงการก่อสร้างถนน คสล. ขยาย ข้างบ่อนไก่ เชื่อมต่อ หมู่ที่ ๑๒ บ้านหัวสะพาน	เพื่อความสะดวกในการคมนาคมและขนส่ง	ก่อสร้างถนน คสล. กว้าง ๕ เมตร ยาว ๑,๐๐๐ เมตร หนา ๐.๑๕ เมตร รายละเอียดตาม แปลน อบต. กัทหนด	-	๘๐๐,๐๐๐	๘๐๐,๐๐๐	๘๐๐,๐๐๐	๘๐๐,๐๐๐	๘๐๐,๐๐๐	มีถนน คสล. เพิ่มขึ้น ระยะทาง ๑,๐๐๐ เมตร	ประชาชนได้รับความสะดวกในการเดินทางและขนส่ง	กองช่าง
๒๓	โครงการก่อสร้างถนน คสล. ขยาย บ่อนไก่ เชื่อมต่อ หมู่ที่ ๑๗ บ้านหน้าเขา	เพื่อความสะดวกในการคมนาคมและขนส่ง	ก่อสร้างถนน คสล. กว้าง ๖ เมตร ยาว ๑,๐๐๐ เมตร หนา ๐.๑๕ เมตร รายละเอียดตาม แปลน อบต. กัทหนด	-	๑,๒๕๐,๐๐๐	๑,๒๕๐,๐๐๐	๑,๒๕๐,๐๐๐	๑,๒๕๐,๐๐๐	๑,๒๕๐,๐๐๐	มีถนน คสล. เพิ่มขึ้น ระยะทาง ๑,๐๐๐ เมตร	ประชาชนได้รับความสะดวกในการเดินทางและขนส่ง	กองช่าง
๒๔	โครงการก่อสร้างถนน คสล. ถนนวงแหวนรอบหมู่บ้าน หมู่ที่ ๔ บ้านสหกรณ์	เพื่อความสะดวกในการคมนาคมและขนส่ง	ก่อสร้างถนน คสล. กว้าง ๕ เมตร ยาว ๘๐๐ เมตร หนา ๐.๑๕ เมตร รายละเอียดตาม แปลน อบต. กัทหนด	-	๗๐๐,๐๐๐	๗๐๐,๐๐๐	๗๐๐,๐๐๐	๗๐๐,๐๐๐	๗๐๐,๐๐๐	มีถนน คสล. เพิ่มขึ้น ระยะทาง ๘๐๐ เมตร	ประชาชนได้รับความสะดวกในการเดินทางและขนส่ง	กองช่าง

รายละเอียดโครงการพัฒนา

แผนพัฒนาท้องถิ่น (พ.ศ.๒๕๖๖-๒๕๗๐) เพิ่มเติม ครั้งที่ ๑/๒๕๖๗

องค์การบริหารส่วนตำบลตะกุกเหนือ

- ก. ยุทธศาสตร์ชาติ ๒๐ ปี : ยุทธศาสตร์ที่ ๒ ด้านการสร้างความสามารถในการแข่งขัน
- ข. แผนพัฒนาเศรษฐกิจและสังคมแห่งชาติ ฉบับที่ ๑๓ หมายเหตุที่ ๕ ไทยเป็นประเทศรายได้สูงที่สำคัญของภูมิภาค
- ค. Sustainable Development Goals:เป้าหมายที่ ๙ สร้างโครงสร้างพื้นฐานที่มีความทนทาน ส่งเสริมการพัฒนาอุตสาหกรรมที่ครอบคลุมและยั่งยืนและส่งเสริมนวัตกรรม
- ง. ยุทธศาสตร์จังหวัด : ยุทธศาสตร์ที่ ๓ พัฒนาโครงสร้างพื้นฐานและโลจิสติกส์เชื่อมโยงภูมิภาคทั้งจังหวัดและกลุ่มจังหวัดโดยใช้พื้นฐานดิจิทัล
- จ. ยุทธศาสตร์การพัฒนาขององค์กรปกครองส่วนท้องถิ่นในเขตจังหวัด ยุทธศาสตร์ที่ ๑ ด้านโครงสร้างพื้นฐาน
- ฉ. ยุทธศาสตร์การพัฒนาโครงสร้างพื้นฐาน

๑.๑ กลยุทธ์ พัฒนาเส้นทางคมนาคมเพื่อการพัฒนาและได้มาตรฐาน และ การพัฒนาด้านสาธารณูปโภคและสาธารณูปการ ไฟฟ้า แสงสว่างและการบริหารจัดการน้ำ (๑) แผนงานอุตสาหกรรมและการโยธา

ที่	โครงการ	วัตถุประสงค์	เป้าหมาย (ผลผลิตของโครงการ)	งบประมาณ				ตัวชี้วัด (KPI)	ผลที่คาดว่าจะได้รับ	หน่วยงานรับผิดชอบหลัก
				๒๕๖๖ (บาท)	๒๕๖๗ (บาท)	๒๕๖๘ (บาท)	๒๕๖๙ (บาท)			
๒๕	โครงการขยายถนน คลส. หลังตลาด เชื่อมต่อ หมู่ที่ ๑๗ บ้านหน้าเขา พร้อมคูระบายน้ำ หมู่ที่ ๔	เพื่อความสะดวกในการคมนาคมและขนส่ง	ทำการขยายถนนจากเดิม ๔ เมตร เป็น ๖ เมตร ยาว ๑,๐๐๐ เมตร พร้อมระบายน้ำ รายละเอียดตามแปลน ๑๑ กิ่งทาง	-	-	-	๒,๕๐๐,๐๐๐ (บาท)	มีถนน คลส. กว้างขึ้น พร้อมคูระบายน้ำ	ประชาชนได้รับความสะดวกในการเดินทางและขนส่ง	กองช่าง
๒๖	โครงการจัดทำป้ายชื่อซอยภายในหมู่บ้าน หมู่ที่ ๔ บ้านหน้าหญิง	เพื่อความสะดวกในการเรียกชื่อซอยให้ถูกต้องตรงกัน	จัดทำป้ายบอกชื่อซอย จำนวน ๔๐ ป้าย รายละเอียดตามแปลน ๑๑ กิ่งทาง	-	-	-	๓,๕๐๐,๐๐๐ (บาท)	มีป้ายบอกชื่อซอยที่ถูกต้อง จำนวน ๔๐ ป้าย	มีความสะดวกในการเรียกชื่อซอยให้ถูกต้องตรงกัน	กองช่าง

รายละเอียดโครงการพัฒนา

แผนพัฒนาท้องถิ่น (พ.ศ.๒๕๖๖-๒๕๗๐) เพิ่มเติม ครั้งที่ ๑/๒๕๖๗

องค์การบริหารส่วนตำบลตะกุกเหนือ

- ก. ยุทธศาสตร์ชาติ ๒๐ ปี : ยุทธศาสตร์ที่ ๒ ด้านการสร้างความสามารถในการแข่งขัน
- ข. แผนพัฒนาเศรษฐกิจและสังคมแห่งชาติ ฉบับที่ ๑๓ หมายความว่า ๕ ไทยเป็นประเทศรายได้สูงที่สำคัญของภูมิภาค
- ค. Sustainable Development Goals:เป้าหมายที่ ๙ สร้างโครงสร้างพื้นฐานที่มีความทนทาน ส่งเสริมการพัฒนาอุตสาหกรรมที่ครอบคลุมและยั่งยืนและส่งเสริมนวัตกรรม
- ง. ยุทธศาสตร์จังหวัด : ยุทธศาสตร์ที่ ๓ พัฒนาโครงสร้างพื้นฐานและโลจิสติกส์เชื่อมโยงภูมิภาคทั้งจังหวัดและกลุ่มจังหวัดโดยใช้พื้นฐานดิจิทัล
- จ. ยุทธศาสตร์การพัฒนาขององค์การปกครองส่วนท้องถิ่นในเขตจังหวัด ยุทธศาสตร์ที่ ๑ ด้านโครงสร้างพื้นฐาน
- ๑. ยุทธศาสตร์การพัฒนาโครงสร้างพื้นฐาน

๑.๑ กอปรุห์ พัฒนาเส้นทางคมนาคมเพื่อการขนส่งให้มีคุณภาพและได้มาตรฐาน และ การพัฒนาด้านสาธารณูปโภคและสาธารณูปการ ไฟฟ้า แสงสว่างและการบริหารจัดการน้ำ (๑) แผนงานอุตสาหกรรมและการโยธา

ที่	โครงการ	วัตถุประสงค์	เป้าหมาย (ผลผลิตของโครงการ)	งบประมาณ				ตัวชี้วัด (KPI)	ผลที่คาดว่าจะได้รับ	หน่วยงานรับผิดชอบหลัก	
				๒๕๖๖ (บาท)	๒๕๖๗ (บาท)	๒๕๖๘ (บาท)	๒๕๖๙ (บาท)				
๒๗	โครงการก่อสร้างท่อลอดเหล็กมุง หมู่ที่ ๔ บ้านสหกรณ์ เชื่อมต่อ หมู่ที่ ๑๒ ตำบลตะกุกใต้	เพื่อใช้การระบายน้ำ สะดวก ป้องกันน้ำท่วมการคมนาคม สะดวก	ก่อสร้างท่อลอดเหล็กมุง คลส. ขนาด ๑.๘๐x๑.๘๐x๘ เมตร ชนิด ๒ ช่องทาง จำนวน ๒ จุด รายละเอียดรายละเอียดตามแบบแปลน อนุมัติ	-	๕๐๐,๐๐๐	-	๕๐๐,๐๐๐	-	มีท่อลอดเหล็กมุง คลส. ๒ จุด	การระบายน้ำ สะดวก ป้องกันน้ำท่วม การคมนาคม สะดวก	กองช่าง
๒๘	โครงการขยายเขตประปาภายในหมู่บ้าน หมู่ที่ ๔ บ้านสหกรณ์	เพื่อให้ประชาชนมีน้ำใช้ในการอุปโภคและบริโภคอย่างเพียงพอ	ขยายเขตท่อประปาหมู่บ้าน ขนาด ๓ นิ้ว PVC ยาวรวม ๒,๐๐๐ เมตร พร้อมอุปกรณ์ โดยการจัดตั้งกลบ รายละเอียดตามแบบแปลนที่ อนุมัติ	-	-	-	๕๐๐,๐๐๐	-	มีท่อประปาเพิ่มขึ้น ๒,๐๐๐ เมตร	ประชาชนมีน้ำใช้ ในการอุปโภคและบริโภคอย่างเพียงพอ	

รายละเอียดโครงการพัฒนา

แผนพัฒนาท้องถิ่น (พ.ศ.๒๕๖๖-๒๕๗๐) เพิ่มเติม ครั้งที่ ๑/๒๕๖๗

องค์การบริหารส่วนตำบลตะกอกเหนือ

- ก. ยุทธศาสตร์ชาติ ๒๐ ปี : ยุทธศาสตร์ที่ ๒ ด้านการสร้างความสามารถในการแข่งขัน
- ข. แผนพัฒนาเศรษฐกิจและสังคมแห่งชาติ ฉบับที่ ๑๓ หมวดขยายที่ ๕ ไทยเป็นประตูการค้าการลงทุนและยุทธศาสตร์ทางโลจิสติกส์ที่สำคัญของภูมิภาค
- ค. Sustainable Development Goals:เป้าหมายที่ ๙ สร้างโครงสร้างพื้นฐานที่มีความทนทาน ส่งเสริมการพัฒนาอุตสาหกรรมที่ครอบคลุมและยั่งยืนและส่งเสริมนวัตกรรม
- ง. ยุทธศาสตร์จังหวัด : ยุทธศาสตร์ที่ ๓ พัฒนาโครงสร้างพื้นฐานและโลจิสติกส์เชื่อมโยงภูมิภาคทั้งจังหวัดและกลุ่มจังหวัดโดยใช้พื้นฐานดิจิทัล
- จ. ยุทธศาสตร์การพัฒนาขององค์กรปกครองส่วนท้องถิ่นในเขตจังหวัด ยุทธศาสตร์ที่ ๑ ด้านโครงสร้างพื้นฐาน
- ๑. ยุทธศาสตร์การพัฒนาโครงการพื้นฐาน

๑.๑ กลยุทธ์ พัฒนาเส้นทางคมนาคมเพื่อการพัฒนาและได้มาตรฐาน และ การพัฒนาด้านสาธารณูปโภคและสาธารณูปการ ไฟฟ้า แสงสว่างและการบริหารจัดการน้ำ (๑) แผนงานอุตสาหกรรมและการโยธา

ที่	โครงการ	วัตถุประสงค์	เป้าหมาย (ผลผลิตของโครงการ)	งบประมาณ					ตัวชี้วัด (KPI)	ผลที่คาดว่าจะได้รับ	หน่วยงานรับผิดชอบหลัก
				๒๕๖๖ (บาท)	๒๕๖๗ (บาท)	๒๕๖๘ (บาท)	๒๕๖๙ (บาท)	๒๕๗๐ (บาท)			
๒๙	โครงการก่อสร้างท่อลอดเพื่อเชื่อม ขอบนอกหมู่ที่ ๔ เชื่อมต่อ หมู่ที่ ๑๗ บ้านหน้าเขา	เพื่อให้การระบายน้ำ สะดวก ป้องกันน้ำท่วม การคมนาคม สะดวก	ก่อสร้างท่อลอดเหลี่ยม คสล. ขนาด ๑.๘๐x๑.๘๐x๘ เมตร ชนิด ๒ ช่องทาง จำนวน ๒ จุด รายละเอียดรายละเอียดตามแบบแปลน อนุมัติ	-	-	๕๐๐,๐๐๐	๕๐๐,๐๐๐	-	มีท่อลอดเหลี่ยม คสล. ๒ จุด	การระบายน้ำ สะดวก ป้องกันน้ำท่วม การคมนาคม สะดวก	กองช่าง
๓๐	โครงการก่อสร้างถนน คสล. ภายในหมู่บ้านสหกรณ์ หมู่ที่ ๔ บ้านสหกรณ์	เพื่อความสะดวกในการคมนาคมและขนส่ง	ก่อสร้างถนน คสล. กว้าง ๖ เมตร ยาว ๖๕๐ เมตร หนา ๐.๑๕ เมตร รายละเอียดตามแปลน อนุมัติ	-	-	๑,๐๐๐,๐๐๐	๑,๐๐๐,๐๐๐	๑,๐๐๐,๐๐๐	มีถนน คสล.เพิ่มขึ้น ระยะทาง ๖๕๐ เมตร	ประชาชนได้รับความสะดวกในการเดินทางและขนส่ง	กองช่าง

รายละเอียดโครงการพัฒนา

แผนพัฒนาท้องถิ่น (พ.ศ.๒๕๖๖-๒๕๗๐) เพิ่มเติม ครั้งที่ ๑/๒๕๖๗

องค์การบริหารส่วนตำบลตะกุกเหนือ

- ก. ยุทธศาสตร์ชาติ ๒๐ ปี : ยุทธศาสตร์ที่ ๒ ด้านการสร้างความสามารถในการแข่งขัน
- ข. แผนพัฒนาเศรษฐกิจและสังคมแห่งชาติ ฉบับที่ ๑๓ หมายเหตุที่ ๕ ไทยเป็นประเทศอุตสาหกรรมและอุตสาหกรรมที่ผลิตสินค้าสำคัญของภูมิภาค
- ค. Sustainable Development Goals: เป้าหมายที่ ๙ สร้างโครงสร้างพื้นฐานที่มีความทนทาน ส่งเสริมการพัฒนาอุตสาหกรรมที่ครอบคลุมและยั่งยืนและส่งเสริมนวัตกรรม
- ง. ยุทธศาสตร์จังหวัด : ยุทธศาสตร์ที่ ๓ พัฒนาโครงสร้างพื้นฐานและโลจิสติกส์เชื่อมโยงภูมิภาคทั้งจังหวัดและกลุ่มจังหวัดใช้พื้นฐานดิจิทัล
- จ. ยุทธศาสตร์การพัฒนาขององค์การปกครองส่วนท้องถิ่นในเขตจังหวัด สุทศศาสตร์ที่ ๑ ด้านโครงสร้างพื้นฐาน
- ฉ. ยุทธศาสตร์การพัฒนาโครงสร้างพื้นฐาน

๑.๑ กลยุทธ์ พัฒนาเส้นทางคมนาคมเพื่อการขนส่งให้มีคุณภาพและได้มาตรฐาน และ การพัฒนาด้านสาธารณูปโภคและสาธารณูปการ ไฟฟ้า แสงสว่างและการบริหารจัดการน้ำ

(๑) แผนงานอุตสาหกรรมและการโยธา

ที่	โครงการ	วัตถุประสงค์	เป้าหมาย (ผลผลิตของโครงการ)	งบประมาณ				ตัวชี้วัด (KPI)	ผลที่คาดว่าจะได้รับ	หน่วยงาน รับผิดชอบ
				๒๕๖๖ (บาท)	๒๕๖๗ (บาท)	๒๕๖๘ (บาท)	๒๕๖๙ (บาท)			
๓๑	โครงการปรับปรุงถนนคอนกรีต ภายในหมู่บ้าน หมู่ที่ ๔ บ้านสหกรณ์	เพื่อความสะดวกในการคมนาคมและขนส่ง	ปรับปรุงถนน คลส. จำนวน ๑๐ จุด รายละเอียดตามแบบเสนอต.กาทนต	-	-	๖๐๐,๐๐๐	-	มีถนน คลส.ได้รับการปรับปรุง ๑๐ จุด	ประชาชนได้รับความสะดวกในการเดินทางและขนส่ง	กองช่าง
๓๒	โครงการปรับปรุงถนนลาดยาง ภายในหมู่บ้าน หมู่ที่ ๔ บ้านสหกรณ์	เพื่อความสะดวกในการคมนาคมและขนส่ง	ปรับปรุงถนน ลาดยาง กว้าง ๖ เมตร ยาว ๖๕๐ เมตร รายละเอียดตามแบบเสนอต.กาทนต	-	-	๓,๐๐๐,๐๐๐	-	มีถนน ลาดยาง. ได้รับการปรับปรุง ยาว ๖๕๐ เมตร	ประชาชนได้รับความสะดวกในการเดินทางและขนส่ง	กองช่าง

รายละเอียดโครงการพัฒนา

แผนพัฒนาท้องถิ่น (พ.ศ.๒๕๖๖-๒๕๗๐) เพิ่มเติม ครั้งที่ ๑/๒๕๖๗

องค์การบริหารส่วนตำบลตะกุกเหนือ

- ก. ยุทธศาสตร์ชาติ ๒๐ ปี : ยุทธศาสตร์ที่ ๒ ด้านการสร้างความสามารถในการแข่งขัน
- ข. แผนพัฒนาเศรษฐกิจและสังคมแห่งชาติ ฉบับที่ ๑๓ หมายเหตุที่ ๕ ไทยเป็นประตูการค้าการลงทุนและยุทธศาสตร์ทางโลจิสติกส์ที่สำคัญของภูมิภาค
- ค. Sustainable Development Goals:เป้าหมายที่ ๙ สร้างโครงสร้างพื้นฐานที่มีความทนทาน ส่งเสริมการพัฒนาอุตสาหกรรมที่ครอบคลุมและยั่งยืนและส่งเสริมนวัตกรรม
- ง. ยุทธศาสตร์จังหวัด : ยุทธศาสตร์ที่ ๓ พัฒนาโครงสร้างพื้นฐานเชื่อมโยงภูมิภาคทั้งจังหวัดและกลุ่มจังหวัดโดยใช้พื้นฐานดิจิทัล
- จ. ยุทธศาสตร์การพัฒนาขององค์กรปกครองส่วนท้องถิ่นในเขตจังหวัด ยุทธศาสตร์ที่ ๑ ด้านโครงสร้างพื้นฐาน
- ๑. ยุทธศาสตร์การพัฒนาโครงสร้างพื้นฐาน

๑.๑ กลยุทธ์ พัฒนาเส้นทางคมนาคมเพื่อการพัฒนาและได้มาตรฐาน และ การพัฒนาด้านสาธารณูปโภคและสาธารณูปการ ไฟฟ้า แสงสว่างและการบริหารจัดการน้ำ

(๑) แผนงานอุตสาหกรรมและการโยธา

ที่	โครงการ	วัตถุประสงค์	เป้าหมาย (ผลผลิตของโครงการ)	งบประมาณ					ตัวชี้วัด (KPI)	ผลที่คาดว่าจะได้รับ	หน่วยงาน รับผิดชอบ หลัก
				๒๕๖๖ (บาท)	๒๕๖๗ (บาท)	๒๕๖๘ (บาท)	๒๕๖๙ (บาท)	๒๕๗๐ (บาท)			
๓๓	โครงการจัดทำป้ายชื่อซอย ภายในหมู่บ้าน หมู่ที่ ๕ บ้านเขี้ยวข้วย	เพื่อความสะดวกใน การเรียกชื่อซอยให้ ถูกต้องตรงกัน	จัดทำป้ายบอกชื่อซอย จำนวน ๗ ป้าย รายละเอียดตามแบบ อบต.กัทนต	-	๗๐,๐๐๐	-	-	-	มีป้ายบอกชื่อซอย ที่ถูกต้อง จำนวน ๗ ป้าย	กองช่าง	
๓๔	โครงการก่อสร้างถนน คสล. สายคูศาลา หมู่ที่ ๕ บ้านเขี้ยวข้วย	เพื่อความสะดวกใน การคมนาคมและขนส่ง	ก่อสร้างถนน คสล.กว้าง ๔ เมตร ยาว ๕๐๐ เมตร หนา ๐.๑๕ เมตร รายละเอียดตาม แบบ อบต.กัทนต	-	๕๐๐,๐๐๐	-	๕๐๐,๐๐๐	๕๐๐,๐๐๐	มีถนน คสล.เพิ่มขึ้น ระยะทาง ๕๐๐ เมตร	กองช่าง	

รายละเอียดโครงการพัฒนา

แผนพัฒนาท้องถิ่น (พ.ศ.๒๕๖๖-๒๕๗๐) เพิ่มเติม ครั้งที่ ๑/๒๕๖๗

องค์การบริหารส่วนตำบลตะกุกเหนือ

- ก. ยุทธศาสตร์ชาติ ๒๐ ปี : ยุทธศาสตร์ที่ ๒ ด้านการสร้างความสามารถในการแข่งขัน
- ข. แผนพัฒนาเศรษฐกิจและสังคมแห่งชาติ ฉบับที่ ๑๓ หมายเหตุที่ ๕ ไทยเป็นประตูการค้าการลงทุนและยุทธศาสตร์ทางดิจิทัลที่สำคัญของภูมิภาค
- ค. Sustainable Development Goals เป้าหมายที่ ๙ สร้างโครงสร้างพื้นฐานที่มีความทนทาน ส่งเสริมการพัฒนาอุตสาหกรรมที่ครอบคลุมและยั่งยืนและส่งเสริมนวัตกรรม
- ง. ยุทธศาสตร์จังหวัด : ยุทธศาสตร์ที่ ๓ พัฒนาโครงสร้างพื้นฐานและดิจิทัลเชื่อมโยงภูมิภาคทั้งจังหวัดและกลุ่มจังหวัดใช้พื้นฐานดิจิทัล
- จ. ยุทธศาสตร์การพัฒนาขององค์กรปกครองส่วนท้องถิ่นในเขตจังหวัด ยุทธศาสตร์ที่ ๑ ด้านโครงสร้างพื้นฐาน
- ๑. ยุทธศาสตร์การพัฒนาโครงสร้างพื้นฐาน

๑.๑ กลยุทธ์ พัฒนาเส้นทางคมนาคมเพื่อการค้าการลงทุน และได้มาตรฐาน และ การพัฒนาด้านสาธารณูปโภคและสาธารณูปการ ไฟฟ้า แสงสว่างและการบริหารจัดการน้ำ
(๑) แผนงานอุตสาหกรรมและการโยธา

ที่	โครงการ	วัตถุประสงค์	เป้าหมาย (ผลผลิตของโครงการ)	งบประมาณ				ตัวชี้วัด (KPI)	ผลที่คาดว่าจะได้รับ	หน่วยงาน รับผิดชอบ
				๒๕๖๖ (บาท)	๒๕๖๗ (บาท)	๒๕๖๘ (บาท)	๒๕๖๙ (บาท)			
๓๔	โครงการก่อสร้างท่อลอด เหลี่ยม ขอยหินโรงเรียน (สวนปาล์ม) หมู่ที่ ๕ บ้าน เขี้ยวข้วย	เพื่อให้เกิดการระบายน้ำ สะดวก ป้องกันน้ำ ท่วมกรมคมนาคม สะดวก	ก่อสร้างท่อลอดเหลี่ยม คสล. ขนาด ๑.๘๐x๑.๘๐x๑๐เมตร ชนิด ๒ ช่องทาง จำนวน ๑ จุด รายละเอียดรายละเอียดตาม แบบแปลน อบต.กำพืด	-	-	๕๐๐,๐๐๐	-	มีท่อลอดเหลี่ยม คสล. ๑ จุด	การระบายน้ำ สะดวก ป้องกันน้ำ ท่วม กรมคมนาคม สะดวก	กองช่าง
๓๖	โครงการปรับปรุงถนนลูกรัง ขอยร่วมใจพัฒนา หมู่ที่ ๕ บ้านเขี้ยวข้วย	เพื่อความสะดวกใน การคมนาคมและขนส่ง	ปรับปรุงถนนลูกรัง กว้าง ๔ เมตร ยาว ๘๐๐ เมตร รายละเอียดตามแปลน อบต. กำพืด	-	-	-	๑๐๐,๐๐๐	ถนนลูกรังได้รับการ ปรับปรุง ระยะทาง ยาว ๘๐๐ เมตร	ประชาชนได้รับ ความสะดวกในการ เดินทางและขนส่ง	กองช่าง

รายละเอียดโครงการพัฒนา

แผนพัฒนาท้องถิ่น (พ.ศ.๒๕๖๖-๒๕๗๐) เพิ่มเติม ครั้งที่ ๑/๒๕๖๗

องค์การบริหารส่วนตำบลตะกุกเหนือ

- ก. ยุทธศาสตร์ชาติ ๒๐ ปี : ยุทธศาสตร์ที่ ๒ ด้านการสร้างความสามารถในการแข่งขัน
- ข. แผนพัฒนาเศรษฐกิจและสังคมแห่งชาติ ฉบับที่ ๑๓ หมายเหตุที่ ๕ ไทยเป็นประเทศรายได้สูงที่สำคัญของภูมิภาค
- ค. Sustainable Development Goals:เป้าหมายที่ ๙ สร้างโครงสร้างพื้นฐานที่มีความทนทาน ส่งเสริมการพัฒนาอุตสาหกรรมที่ครอบคลุมและยั่งยืนและส่งเสริมนวัตกรรม
- ง. ยุทธศาสตร์จังหวัด : ยุทธศาสตร์ที่ ๓ พัฒนาโครงสร้างพื้นฐานและเชื่อมโยงภูมิภาคทั้งจังหวัดและกลุ่มจังหวัดโดยใช้พื้นฐานดิจิทัล
- จ. ยุทธศาสตร์การพัฒนาขององค์กรปกครองส่วนท้องถิ่นในเขตจังหวัด ยุทธศาสตร์ที่ ๑ ด้านโครงสร้างพื้นฐาน
- ฉ. ยุทธศาสตร์การพัฒนาโครงสร้างพื้นฐาน

๑.๑ กลยุทธ์ พัฒนาเส้นทางคมนาคมเพื่อการขนส่งให้มีคุณภาพและได้มาตรฐาน และ การพัฒนาด้านสาธารณูปโภคและสาธารณูปการ ไฟฟ้า แสงสว่างและการบริหารจัดการน้ำ

(๑) แผนงานอุตสาหกรรมและการโยธา

ที่	โครงการ	วัตถุประสงค์	เป้าหมาย (ผลผลิตของโครงการ)	งบประมาณ				ตัวชี้วัด (KPI)	ผลที่คาดว่าจะได้รับ	หน่วยงาน รับผิดชอบ	
				๒๕๖๖ (บาท)	๒๕๖๗ (บาท)	๒๕๖๘ (บาท)	๒๕๖๙ (บาท)				
๓๗	โครงการปรับปรุงถนนลูกรัง ซอยโคตส้มพันธ์ หมู่ที่ ๕ บ้านเขี้ยวขวัญ	เพื่อความสะดวกในการ การคมนาคมและขนส่ง	ปรับปรุงถนนลูกรัง กว้าง ๔ เมตร ยาว ๑,๖๐๐ เมตร รายละเอียดตามแปลน อบต. กำหนด	-	-	-	๒๐๐,๐๐๐	-	ถนนลูกรังได้รับการ ปรับปรุง ระยะทาง ยาว ๑,๖๐๐ เมตร	ประชาชนได้รับ ความสะดวกในการ เดินทางและขนส่ง	กองช่าง
๓๘	โครงการขยายเขตประปา หมู่ที่ ๕ บ้านเขี้ยวขวัญ เชื่อมต่อ หมู่ที่ ๑๒ บ้านหัว สะพาน	เพื่อให้ประชาชนมีน้ำ ใช้ในการอุปโภคและ บริโภคอย่างเพียงพอ	ขยายเขตประปาหมู่บ้าน ขนาด ๒ นิ้ว PVC ยาวรวม ๑,๐๐๐ เมตร พร้อมอุปกรณ์ โดยการขุดฝังกลบ รายละเอียด ตามแบบแปลนที่ อบต.กำหนด	-	-	-	๑๕๐,๐๐๐	-	มีท่อประปาเพิ่มขึ้น ๑,๐๐๐ เมตร	ประชาชนมีน้ำใช้ ในการอุปโภคและ บริโภคอย่างเพียงพอ	

รายละเอียดโครงการพัฒนา

แผนพัฒนาท้องถิ่น (พ.ศ.๒๕๖๖-๒๕๗๐) เพิ่มเติม ครั้งที่ ๑/๒๕๖๗

องค์การบริหารส่วนตำบลตะกอกเหนือ

- ก. ยุทธศาสตร์ชาติ ๒๐ ปี : ยุทธศาสตร์ที่ ๒ ด้านการสร้างความสามารถในการแข่งขัน
- ข. แผนพัฒนาเศรษฐกิจและสังคมแห่งชาติ ฉบับที่ ๑๓ หมายความว่าที่ ๕ ไทยเป็นประตูการค้าการลงทุนและยุทธศาสตร์ทางโลจิสติกส์ที่สำคัญของภูมิภาค
- ค. Sustainable Development Goals:เป้าหมายที่ ๙ สร้างโครงสร้างพื้นฐานที่มีความทนทาน ส่งเสริมการพัฒนาอุตสาหกรรมที่ครอบคลุมและยั่งยืนและส่งเสริมนวัตกรรม
- ง. ยุทธศาสตร์จังหวัด : ยุทธศาสตร์ที่ ๓ พัฒนาโครงสร้างพื้นฐานและโลจิสติกส์เชื่อมโยงภูมิภาคทั้งจังหวัดและกลุ่มจังหวัดโดยใช้พื้นฐานดิจิทัล
- จ. ยุทธศาสตร์การพัฒนาขององค์กรปกครองส่วนท้องถิ่นเขตจังหวัด ยุทธศาสตร์ที่ ๑ ด้านโครงสร้างพื้นฐาน
- ๑. ยุทธศาสตร์การพัฒนาโครงการสร้างพื้นฐาน

๑.๑ กลยุทธ์ พัฒนาเส้นทางคมนาคมเพื่อการขนส่งให้มีคุณภาพและได้มาตรฐาน และ การพัฒนาด้านสาธารณูปโภคและสาธารณูปการ ไฟฟ้า แสงสว่างและการบริหารจัดการน้ำ

(๑) แผนงานอุตสาหกรรมและการโยธา

ที่	โครงการ	วัตถุประสงค์	เป้าหมาย (ผลผลิตของโครงการ)	งบประมาณ				ตัวชี้วัด (KPI)	ผลที่คาดว่าจะได้รับ	หน่วยงาน รับผิดชอบ
				๒๕๖๖ (บาท)	๒๕๖๗ (บาท)	๒๕๖๘ (บาท)	๒๕๖๙ (บาท)			
๓๙	โครงการก่อสร้างถนน คสล. ซอยไกรสูดขุนเพชร หมู่ที่ ๖ บ้านเขมา	เพื่อความสะดวกในการคมนาคมและขนส่ง	ก่อสร้างถนน คสล.กว้าง ๓ เมตร ยาว ๒๐๐ เมตร หนา ๐.๑๕ เมตร รายละเอียดตามแปลน อนุมัติกำหนด	-	-	๕๕๐,๐๐๐	-	มีถนน คสล.เพิ่มขึ้น ระยะทาง ๒๐๐ เมตร	ประชาชนได้รับความสะดวกในการเดินทางและขนส่ง	กองช่าง
๔๐	โครงการขยายเขตประปา หมู่ที่ ๖ บ้านเขมา เชื่อมต่อ หมู่ที่ ๑๐ บ้านช่องอินทนิล	เพื่อให้ประชาชนมีน้ำใช้ในการอุปโภคและบริโภคอย่างเพียงพอ	ขยายเขตท่อประปา ขนาด ๒ นิ้ว PVC ยาวรวม ๓,๕๐๐ เมตร พร้อมอุปกรณ์ รายละเอียดตามแบบแปลนที่ อนุมัติกำหนด	-	-	๕๐๐,๐๐๐	-	มีท่อประปาเพิ่มขึ้น ๓,๕๐๐ เมตร	ประชาชนมีน้ำใช้ ในการอุปโภคและ บริโภคอย่างเพียงพอ	กองช่าง

รายละเอียดโครงการพัฒนา

แผนพัฒนาท้องถิ่น (พ.ศ.๒๕๖๖-๒๕๗๐) เพิ่มเติม ครั้งที่ ๑/๒๕๖๗

องค์การบริหารส่วนตำบลตะกุกเหนือ

- ก. ยุทธศาสตร์ชาติ ๒๐ ปี : ยุทธศาสตร์ที่ ๒ ด้านการสร้างความสามารถในการแข่งขัน
- ข. แผนพัฒนาเศรษฐกิจและสังคมแห่งชาติ ฉบับที่ ๑๓ หมายเหตุที่ ๕ ไทยเป็นประเทศกำลังพัฒนาและยุทธศาสตร์ทางโลจิสติกส์ที่สำคัญของภูมิภาค
- ค. Sustainable Development Goals:เป้าหมายที่ ๙ สร้างโครงสร้างพื้นฐานที่มีความทนทาน ส่งเสริมการพัฒนาอุตสาหกรรมที่ครอบคลุมและยั่งยืนและส่งเสริมนวัตกรรม
- ง. ยุทธศาสตร์จังหวัด : ยุทธศาสตร์ที่ ๓ พัฒนาโครงสร้างพื้นฐานและโลจิสติกส์เชื่อมโยงภูมิภาคทั้งจังหวัดและกลุ่มจังหวัดโดยใช้พื้นฐานดิจิทัล
- จ. ยุทธศาสตร์การพัฒนาขององค์กรปกครองส่วนท้องถิ่นในเขตจังหวัด ยุทธศาสตร์ที่ ๑ ด้านโครงสร้างพื้นฐาน
- ๑. ยุทธศาสตร์การพัฒนาโครงสร้างพื้นฐาน

๑.๑ กลยุทธ์ พัฒนาเส้นทางคมนาคมเพื่อการค้าการลงทุน และ การพัฒนาด้านสาธารณูปโภคและสาธารณูปการ ไฟฟ้า แสงสว่างและการบริหารจัดการน้ำ

(๑) แผนงานอุตสาหกรรมและการโยธา

ที่	โครงการ	วัตถุประสงค์	เป้าหมาย (ผลผลิตของโครงการ)	งบประมาณ					ตัวชี้วัด (KPI)	ผลที่คาดว่าจะได้รับ	หน่วยงานรับผิดชอบหลัก
				๒๕๖๖ (บาท)	๒๕๖๗ (บาท)	๒๕๖๘ (บาท)	๒๕๖๙ (บาท)	๒๕๗๐ (บาท)			
๔๑	โครงการขยายเขตประปาซอยอริ หมู่ที่ ๖ บ้านเขมา	เพื่อให้ประชาชนมีน้ำใช้ในการอุปโภคและบริโภคอย่างเพียงพอ	ขยายเขตท่อประปาซอยอริ ขนาด ๑.๕ นิ้ว PVC ยาวรวม ๑,๐๐๐ เมตร พร้อมอุปกรณ์ โดยการจัดจ้างกลบ รายละเอียดตามแบบแปลนที่ อบต.กำหนด	-	-	๑๕๐,๐๐๐	-	-	มีท่อประปาเพิ่มขึ้น ๑,๕๐๐ เมตร	ประชาชนมีน้ำใช้ในการอุปโภคและบริโภคอย่างเพียงพอ	กองช่าง
๔๒	โครงการก่อสร้างท่อลอดเหลี่ยม ห้วยต้นไทร หมู่ที่ ๖ บ้านเขมา	เพื่อใช้การระบายน้ำ สะดวก ป้องกันน้ำท่วมการคมนาคม สะดวก	ก่อสร้างท่อลอดเหลี่ยม คสล. ขนาด ๑.๕๐x๑.๕๐x๔ เมตร ชนิด ๒ ช่องทาง จำนวน ๒ จุด รายละเอียดรายละเอียดตามแบบแปลน อบต.กำหนด	-	-	๕๐๐,๐๐๐	๕๐๐,๐๐๐	-	มีท่อลอดเหลี่ยม คสล. ๒ จุด	การระบายน้ำ สะดวก ป้องกันน้ำท่วม การคมนาคม สะดวก	กองช่าง

รายละเอียดโครงการพัฒนา

แผนพัฒนาท้องถิ่น (พ.ศ.๒๕๖๖-๒๕๗๐) เพิ่มเติม ครั้งที่ ๑/๒๕๖๗

องค์การบริหารส่วนตำบลตะกุกเหนือ

- ก. ยุทธศาสตร์ชาติ ๒๐ ปี : ยุทธศาสตร์ที่ ๒ ด้านการสร้างโอกาสและความเสมอภาคในการแข่งขัน
- ข. แผนพัฒนาเศรษฐกิจและสังคมแห่งชาติ ฉบับที่ ๑๓ พุทธศักราชที่ ๕ ไทยเป็นประเทศรายได้สูงที่มีคุณภาพชีวิตที่ดีอย่างยั่งยืนและส่งเสริมนวัตกรรม
- ค. Sustainable Development Goals:เป้าหมายที่ ๙ สร้างโครงสร้างพื้นฐานที่มีความทนทาน ส่งเสริมการพัฒนาอุตสาหกรรมที่ครอบคลุมและยั่งยืนและส่งเสริมนวัตกรรม
- ง. ยุทธศาสตร์จังหวัด : ยุทธศาสตร์ที่ ๓ พัฒนาโครงสร้างพื้นฐานและโลจิสติกส์เชื่อมโยงภูมิภาคทั้งจังหวัดและกลุ่มจังหวัดใช้พื้นฐานดิจิทัล
- จ. ยุทธศาสตร์การพัฒนาขององค์กรปกครองส่วนท้องถิ่นในเขตจังหวัด ยุทธศาสตร์ที่ ๑ ด้านโครงสร้างพื้นฐาน
- ด. ยุทธศาสตร์การพัฒนาโครงสร้างพื้นฐาน

๑.๑ กัลยพัทธ์ พัฒนาเส้นทางคมนาคมเพื่อการขนส่งให้มีคุณภาพและได้มาตรฐาน และ การพัฒนาด้านสาธารณูปการ ไฟฟ้า แสงสว่างและการบริหารจัดการน้ำ (๑) แผนงานอุตสาหกรรมและการโยธา

ที่	โครงการ	วัตถุประสงค์	เป้าหมาย (ผลผลิตของโครงการ)	งบประมาณ				ตัวชี้วัด (KPI)	ผลที่คาดว่าจะได้รับ	หน่วยงานรับผิดชอบหลัก
				๒๕๖๖ (บาท)	๒๕๖๗ (บาท)	๒๕๖๘ (บาท)	๒๕๖๙ (บาท)			
๔๓	โครงการก่อสร้างท่อลอดเหลี่ยม ซอยอริ หมู่ที่ ๖ บ้านเขมา	เพื่อใ้การระบายน้ำ สะดวก ป้องกันน้ำท่วม การคมนาคม สะดวก	ก่อสร้างท่อลอดเหลี่ยม คลส. ขนาด ๑.๕๐x๑.๕๐x๘ เมตร ชนิด ๒ ช่องทาง จำนวน ๑ จุด รายละเอียดรายละเอียดตามแบบแปลน อบต.กำหนด	-	-	-	๕๐๐,๐๐๐	-	การระบายน้ำ สะดวก ป้องกันน้ำท่วม การคมนาคม สะดวก	กองช่าง
๔๔	โครงการก่อสร้างท่อลอดเหลี่ยม ทางเข้าซอยอินทนิล หมู่ที่ ๖ บ้านเขมา	เพื่อใ้การระบายน้ำ สะดวก ป้องกันน้ำท่วม การคมนาคม สะดวก	ก่อสร้างท่อลอดเหลี่ยม คลส. ขนาด ๑.๕๐x๑.๕๐x๘ เมตร ชนิด ๒ ช่องทาง จำนวน ๑ จุด รายละเอียดรายละเอียดตามแบบแปลน อบต.กำหนด	-	-	-	๕๐๐,๐๐๐	-	การระบายน้ำ สะดวก ป้องกันน้ำท่วม การคมนาคม สะดวก	กองช่าง

รายละเอียดโครงการพัฒนา

แผนพัฒนาท้องถิ่น (พ.ศ.๒๕๖๖-๒๕๗๐) เพิ่มเติม ครั้งที่ ๑/๒๕๖๗

องค์การบริหารส่วนตำบลตะกุกเหนือ

ก. ยุทธศาสตร์ชาติ ๒๐ ปี : ยุทธศาสตร์ที่ ๒ ด้านการสร้างโอกาสเสมอภาคในการแข่งขัน

ข. แผนพัฒนาเศรษฐกิจและสังคมแห่งชาติ ฉบับที่ ๑๓ หมายความว่า ๕ ไทยเป็นประตูการค้าการลงทุนและยุทธศาสตร์ทางโลจิสติกส์ที่สำคัญของภูมิภาค

ค. Sustainable Development Goals:เป้าหมายที่ ๙ สร้างโครงสร้างพื้นฐานที่มีความทนทาน ส่งเสริมการพัฒนาอุตสาหกรรมที่ครอบคลุมและยั่งยืนและส่งเสริมนวัตกรรม

ง. ยุทธศาสตร์จังหวัด : ยุทธศาสตร์ที่ ๓ พัฒนาโครงสร้างพื้นฐานและโลจิสติกส์เชื่อมโยงภูมิภาคทั้งจังหวัดและกลุ่มจังหวัดโดยใช้พื้นฐานดิจิทัล

จ. ยุทธศาสตร์การพัฒนาขององค์กรปกครองส่วนท้องถิ่นในเขตจังหวัด ยุทธศาสตร์ที่ ๑ ด้านโครงสร้างพื้นฐาน

๑. ยุทธศาสตร์การพัฒนาโครงสร้างพื้นฐาน

๑.๑ กลยุทธ์ พัฒนาเส้นทางคมนาคมเพื่อการขนส่งให้มีคุณภาพและได้มาตรฐาน และ การพัฒนาด้านสาธารณูปโภคและสาธารณูปการ ไฟฟ้า แสงสว่างและการบริหารจัดการน้ำ

(๑) แผนงานอุตสาหกรรมและการโยธา

ที่	โครงการ	วัตถุประสงค์	เป้าหมาย (ผลผลิตของโครงการ)	งบประมาณ				ตัวชี้วัด (KPI)	ผลที่คาดว่าจะได้รับ	หน่วยงาน รับผิดชอบ	
				๒๕๖๖ (บาท)	๒๕๖๗ (บาท)	๒๕๖๘ (บาท)	๒๕๖๙ (บาท)				๒๕๗๐ (บาท)
๔๕	โครงการปรับปรุงถนนลูกรังซอยที่ ๒ ซ้ำ หมู่ที่ ๗ บ้านคลองวาย	เพื่อความสะดวกในการคมนาคมและขนส่ง	ปรับปรุงถนนลูกรัง กว้าง ๔ เมตร ยาว ๒,๐๐๐ เมตร รายละเอียดตามแปลน อนุมัติกำหนด	-	-	-	๒๐๐,๐๐๐	-	ถนนลูกรังได้รับการปรับปรุง ระยะทางยาว ๒,๐๐๐ เมตร	ประชาชนได้รับความสะดวกในการเดินทางและขนส่ง	กองช่าง
๔๖	โครงการปรับปรุงถนนลูกรังซอยสันระเบ็ด หมู่ที่ ๗ บ้านคลองวาย	เพื่อความสะดวกในการคมนาคมและขนส่ง	ปรับปรุงถนนลูกรัง กว้าง ๔ เมตร ยาว ๒,๐๐๐ เมตร รายละเอียดตามแปลน อนุมัติกำหนด	-	-	-	๒๐๐,๐๐๐	-	ถนนลูกรังได้รับการปรับปรุง ระยะทางยาว ๒,๐๐๐ เมตร	ประชาชนได้รับความสะดวกในการเดินทางและขนส่ง	กองช่าง

รายละเอียดโครงการพัฒนา

แผนพัฒนาท้องถิ่น (พ.ศ.๒๕๖๖-๒๕๗๐) เพิ่มเติม ครั้งที่ ๑/๒๕๖๗

องค์การบริหารส่วนตำบลตะกุกเหนือ

- ก. ยุทธศาสตร์ชาติ ๒๐ ปี : ยุทธศาสตร์ที่ ๒ ด้านการสร้างความสามารถในการแข่งขัน
- ข. แผนพัฒนาเศรษฐกิจและสังคมแห่งชาติ ฉบับที่ ๑๓ หมวดภายใต้ ๕ ไทยเป็นประตูการค้าการลงทุนและยุทธศาสตร์ทางโลจิสติกส์ที่สำคัญของภูมิภาค
- ค. Sustainable Development Goals:เป้าหมายที่ ๙ สร้างโครงสร้างพื้นฐานที่มีความทนทาน ส่งเสริมการพัฒนาอุตสาหกรรมที่ครอบคลุมและยั่งยืนและส่งเสริมนวัตกรรม
- ง. ยุทธศาสตร์จังหวัด : ยุทธศาสตร์ที่ ๓ พัฒนาโครงสร้างพื้นฐานและโลจิสติกส์เชื่อมโยงภูมิภาคทั้งจังหวัดและกลุ่มจังหวัดโดยใช้พื้นฐานดิจิทัล
- จ. ยุทธศาสตร์การพัฒนาขององค์กรปกครองส่วนท้องถิ่นในเขตจังหวัด ยุทธศาสตร์ที่ ๑ ด้านโครงสร้างพื้นฐาน
- ๑. ยุทธศาสตร์การพัฒนาโครงสร้างพื้นฐาน

๑.๑ กลยุทธ์ พัฒนาเส้นทางคมนาคมเพื่อการขนส่งให้มีความปลอดภัยและได้มาตรฐาน และ การพัฒนาด้านสาธารณูปโภคและสาธารณูปการ ไฟฟ้า แสงสว่างและการบริหารจัดการน้ำ
(๑) แผนงานอุตสาหกรรมและการโยธา

ที่	โครงการ	วัตถุประสงค์	เป้าหมาย (ผลผลิตของโครงการ)	งบประมาณ				ตัวชี้วัด (KPI)	ผลที่คาดว่าจะได้รับ	หน่วยงาน รับผิดชอบ หลัก	
				๒๕๖๖ (บาท)	๒๕๖๗ (บาท)	๒๕๖๘ (บาท)	๒๕๖๙ (บาท)				๒๕๗๐ (บาท)
๔๗	โครงการปรับปรุงถนนลูกรัง ซอยป่าตูด แยก ๒ หมู่ที่ ๗ บ้านคลองเวาย	เพื่อความสะดวกในการคมนาคมและขนส่ง	ปรับปรุงถนนลูกรัง กว้าง ๔ เมตร ยาว ๑,๕๐๐ เมตร รายละเอียดตามแปลน อปต. กำหนด	-	-	๑๕๐,๐๐๐	-	-	ถนนลูกรังได้รับการ ปรับปรุง ระยะทาง ยาว ๑,๕๐๐ เมตร	ประชาชนได้รับ ความสะดวกในการ เดินทางและขนส่ง	กองช่าง
๔๘	โครงการปรับปรุงถนนลูกรัง ซอยมูลแดง หมู่ที่ ๗ บ้านคลองเวาย	เพื่อความสะดวกในการคมนาคมและขนส่ง	ปรับปรุงถนนลูกรัง กว้าง ๔ เมตร ยาว ๑,๐๐๐ เมตร รายละเอียดตามแปลน อปต. กำหนด	-	-	๑๒๐,๐๐๐	-	-	ถนนลูกรังได้รับการ ปรับปรุง ระยะทาง ยาว ๑,๒๐๐ เมตร	ประชาชนได้รับ ความสะดวกในการ เดินทางและขนส่ง	กองช่าง

รายละเอียดโครงการพัฒนา

แผนพัฒนาท้องถิ่น (พ.ศ.๒๕๖๖-๒๕๗๐) เพิ่มเติม ครั้งที่ ๑/๒๕๖๗

องค์การบริหารส่วนตำบลฤกษ์เหนือ

- ก. ยุทธศาสตร์ชาติ ๒๐ ปี : ยุทธศาสตร์ที่ ๒ ด้านการสร้างความสามารถในการแข่งขัน
- ข. แผนพัฒนาเศรษฐกิจและสังคมแห่งชาติ ฉบับที่ ๑๓ หมายความว่า ๕ ไทยเป็นประตูการค้าการลงทุนและยุทธศาสตร์ทางโลจิสติกส์ที่สำคัญของภูมิภาค
- ค. Sustainable Development Goals:เป้าหมายที่ ๙ สร้างโครงสร้างพื้นฐานที่มีความทนทาน ส่งเสริมการพัฒนาอุตสาหกรรมที่ครอบคลุมและยั่งยืนและส่งเสริมนวัตกรรม
- ง. ยุทธศาสตร์จังหวัด : ยุทธศาสตร์ที่ ๓ พัฒนาโครงสร้างพื้นฐานและโลจิสติกส์เชื่อมโยงภูมิภาคทั้งจังหวัดและกลุ่มจังหวัดโดยใช้พื้นฐานดิจิทัล
- จ. ยุทธศาสตร์การพัฒนาขององค์กรปกครองส่วนท้องถิ่นในเขตจังหวัด ยุทธศาสตร์ที่ ๑ ด้านโครงสร้างพื้นฐาน
- ฉ. ยุทธศาสตร์การพัฒนาโครงการสร้างพื้นฐาน

๑.๑ กลยุทธ์ พัฒนาเส้นทางคมนาคมเพื่อการขนส่งให้มีคุณภาพและได้มาตรฐาน และ การพัฒนาด้านสาธารณูปการ ไฟฟ้า แสงสว่างและการบริหารจัดการน้ำ

(๑) แผนงานอุตสาหกรรมและการโยธา

ที่	โครงการ	วัตถุประสงค์	เป้าหมาย (ผลผลิตของโครงการ)	งบประมาณ				ตัวชี้วัด (KPI)	ผลที่คาดว่าจะได้รับ	หน่วยงาน รับผิดชอบ
				๒๕๖๖ (บาท)	๒๕๖๗ (บาท)	๒๕๖๘ (บาท)	๒๕๖๙ (บาท)			
๔๙	โครงการปรับปรุงถนนลูกรัง ซอยสุขปัย หมู่ที่ ๗ บ้านคลองวาย	เพื่อความสะดวกใน การคมนาคมและขนส่ง	ปรับปรุงถนนลูกรัง กว้าง ๔ เมตร ยาว ๒,๐๐๐ เมตร รายละเอียดตามแปลน อบต. กำหนด	-	-	๒๐๐,๐๐๐	-	ถนนลูกรังได้รับการ ปรับปรุง ระยะทาง ยาว ๒,๐๐๐ เมตร	ประชาชนได้รับ ความสะดวกในการ เดินทางและขนส่ง	กองช่าง
๕๐	โครงการปรับปรุงถนนลูกรัง ซอยทวนสุ หมู่ที่ ๗ บ้านคลองวาย	เพื่อความสะดวกใน การคมนาคมและขนส่ง	ปรับปรุงถนนลูกรัง กว้าง ๔ เมตร ยาว ๒,๐๐๐ เมตร รายละเอียดตามแปลน อบต. กำหนด	-	-	๒๐๐,๐๐๐	-	ถนนลูกรังได้รับการ ปรับปรุง ระยะทาง ยาว ๒,๐๐๐ เมตร	ประชาชนได้รับ ความสะดวกในการ เดินทางและขนส่ง	กองช่าง
๕๑	โครงการปรับปรุงถนนลูกรัง ซอยหัวสะพาน หมู่ที่ ๗ บ้านคลองวาย	เพื่อความสะดวกใน การคมนาคมและขนส่ง	ปรับปรุงถนนลูกรัง กว้าง ๔ เมตร ยาว ๒,๐๐๐ เมตร รายละเอียดตามแปลน อบต. กำหนด	-	-	๒๐๐,๐๐๐	-	ถนนลูกรังได้รับการ ปรับปรุง ระยะทาง ยาว ๒,๐๐๐ เมตร	ประชาชนได้รับ ความสะดวกในการ เดินทางและขนส่ง	กองช่าง

รายละเอียดโครงการพัฒนา

แผนพัฒนาท้องถิ่น (พ.ศ.๒๕๖๖-๒๕๗๐) เพิ่มเติม ครั้งที่ ๑/๒๕๖๗

องค์การบริหารส่วนตำบลตะกุกเหนือ

- ก. ยุทธศาสตร์ชาติ ๒๐ ปี : ยุทธศาสตร์ที่ ๒ ด้านการสร้างความสามารถในการแข่งขัน
- ข. แผนพัฒนาเศรษฐกิจและสังคมแห่งชาติ ฉบับที่ ๑๓ หมายเหตุที่ ๕ ไทยเป็นประตูการค้าการลงทุนและยุทธศาสตร์ทางโลจิสติกส์ที่สำคัญของภูมิภาค
- ค. Sustainable Development Goals:เป้าหมายที่ ๙ สร้างโครงสร้างพื้นฐานที่มีความทนทาน ส่งเสริมการพัฒนาอุตสาหกรรมที่ครอบคลุมและยั่งยืนและส่งเสริมนวัตกรรม
- ง. ยุทธศาสตร์จังหวัด : ยุทธศาสตร์ที่ ๓ พัฒนาโครงสร้างพื้นฐานและโลจิสติกส์เชื่อมโยงภูมิภาคทั้งจังหวัดและกลุ่มจังหวัดโดยใช้พื้นฐานดิจิทัล
- จ. ยุทธศาสตร์การพัฒนาขององค์กรปกครองส่วนท้องถิ่นในเขตจังหวัด ยุทธศาสตร์ที่ ๑ ด้านโครงสร้างพื้นฐาน
- ฉ. ยุทธศาสตร์การพัฒนาโครงสร้างพื้นฐาน

๑.๑ กลยุทธ์ พัฒนาเส้นทางคมนาคมเพื่อการขนส่งให้มีความปลอดภัยและได้มาตรฐาน และ การพัฒนาด้านสาธารณูปโภคและสาธารณูปการ ไฟฟ้า แสงสว่างและการบริหารจัดการน้ำ

(๑) แผนงานอุตสาหกรรมและการโยธา

ที่	โครงการ	วัตถุประสงค์	เป้าหมาย (ผลผลิตของโครงการ)	งบประมาณ					ตัวชี้วัด (KPI)	ผลที่คาดว่าจะได้รับ	หน่วยงาน รับผิดชอบ หลัก
				๒๕๖๖ (บาท)	๒๕๖๗ (บาท)	๒๕๖๘ (บาท)	๒๕๖๙ (บาท)	๒๕๗๐ (บาท)			
๕๒	โครงการปรับปรุงถนนลูกรัง ซอยสุวดี ๑ หมู่ที่ ๗ บ้านคลองวาย	เพื่อความสะดวกในการคมนาคมและขนส่ง	ปรับปรุงถนนลูกรัง กว้าง ๔ เมตร ยาว ๒,๐๐๐ เมตร รายละเอียดตามแปลน อบต. กำหนด	-	-	-	๒๐๐,๐๐๐	-	ถนนลูกรังได้รับการ ปรับปรุง ระยะทาง ยาว ๒,๐๐๐ เมตร	ประชาชนได้รับ ความสะดวกในการ เดินทางและขนส่ง	กองช่าง
๕๓	โครงการปรับปรุงถนนลูกรัง ซอยสุวดี ๒ หมู่ที่ ๗ บ้านคลองวาย	เพื่อความสะดวกในการคมนาคมและขนส่ง	ปรับปรุงถนนลูกรัง กว้าง ๔ เมตร ยาว ๒,๐๐๐ เมตร รายละเอียดตามแปลน อบต. กำหนด	-	-	-	๒๐๐,๐๐๐	-	ถนนลูกรังได้รับการ ปรับปรุง ระยะทาง ยาว ๒,๐๐๐ เมตร	ประชาชนได้รับ ความสะดวกในการ เดินทางและขนส่ง	กองช่าง

รายละเอียดโครงการพัฒนา

แผนพัฒนาท้องถิ่น (พ.ศ.๒๕๖๖-๒๕๗๐) เพิ่มเติม ครั้งที่ ๑/๒๕๖๗

องค์การบริหารส่วนตำบลตะกอกเหนือ

- ก. ยุทธศาสตร์ชาติ ๒๐ ปี : ยุทธศาสตร์ที่ ๒ ด้านการสร้างความสามารถในการแข่งขัน
- ข. แผนพัฒนาเศรษฐกิจและสังคมแห่งชาติ ฉบับที่ ๑๓ หมวดหมายเหตุที่ ๕ ไทยเป็นประเทศการค้าการลงทุนและยุทธศาสตร์ทางโลจิสติกส์ที่สำคัญของภูมิภาค
- ค. Sustainable Development Goals:เป้าหมายที่ ๙ สร้างโครงสร้างพื้นฐานที่มีความทนทาน ส่งเสริมการพัฒนาอุตสาหกรรมที่ครอบคลุมและยั่งยืนและส่งเสริมนวัตกรรม
- ง. ยุทธศาสตร์จังหวัด : ยุทธศาสตร์ที่ ๓ พัฒนาโครงสร้างพื้นฐานและโลจิสติกส์เชื่อมโยงภูมิภาคทั้งจังหวัดและกลุ่มจังหวัดโดยใช้พื้นฐานดิจิทัล
- จ. ยุทธศาสตร์การพัฒนาขององค์กรปกครองส่วนท้องถิ่นในเขตจังหวัด ยุทธศาสตร์ที่ ๑ ด้านโครงสร้างพื้นฐาน
- ด. ยุทธศาสตร์การพัฒนาโครงสร้างพื้นฐาน

๑.๑ กัลยर्थ พัฒนาเส้นทางคมนาคมเพื่อการขนส่งให้มีคุณภาพและได้มาตรฐาน และ การพัฒนาด้านสาธารณูปโภคและสาธารณูปการ ไฟฟ้า แสงสว่างและการบริหารจัดการน้ำ

(๑) แผนงานอุตสาหกรรมและการโยธา

ที่	โครงการ	วัตถุประสงค์	เป้าหมาย (ผลผลิตของโครงการ)	งบประมาณ					ตัวชี้วัด (KPI)	ผลที่คาดว่าจะได้รับ	หน่วยงาน รับผิดชอบ
				๒๕๖๖ (บาท)	๒๕๖๗ (บาท)	๒๕๖๘ (บาท)	๒๕๖๙ (บาท)	๒๕๗๐ (บาท)			
๕๔	โครงการปรับปรุงถนนลูกรัง ขอยพรางเตล็ก หมู่ที่ ๗ บ้านคลองวาย	เพื่อความสะดวกในการคมนาคมและขนส่ง	ปรับปรุงถนนลูกรัง กว้าง ๔ เมตร ยาว ๑,๕๐๐ เมตร รายละเอียดตามแปลน อบต. กำหนด	-	-	-	๑๕๐,๐๐๐	๒๕๗๐ (บาท)	ถนนลูกรังได้รับการ ปรับปรุง ระยะทาง ยาว ๑,๕๐๐ เมตร	ประชาชนได้รับ ความสะดวกในการ เดินทางและขนส่ง	กองช่าง
๕๕	โครงการปรับปรุงถนนลูกรัง ขอยพรางเตล็ก หมู่ที่ ๗ บ้านคลองวาย	เพื่อความสะดวกในการคมนาคมและขนส่ง	ปรับปรุงถนนลูกรัง กว้าง ๔ เมตร ยาว ๒,๐๐๐ เมตร รายละเอียดตามแปลน อบต. กำหนด	-	-	๒๐๐,๐๐๐	-	-	ถนนลูกรังได้รับการ ปรับปรุง ระยะทาง ยาว ๒,๐๐๐ เมตร	ประชาชนได้รับ ความสะดวกในการ เดินทางและขนส่ง	กองช่าง

รายละเอียดโครงการพัฒนา

แผนพัฒนาท้องถิ่น (พ.ศ.๒๕๖๖-๒๕๗๐) เพิ่มเติม ครั้งที่ ๑/๒๕๖๗

องค์การบริหารส่วนตำบลตะกอกเหนือ

ก. ยุทธศาสตร์ชาติ ๒๐ ปี : ยุทธศาสตร์ที่ ๒ ด้านการสร้างเสริมศักยภาพในการแข่งขัน

ข. แผนพัฒนาเศรษฐกิจและสังคมแห่งชาติ ฉบับที่ ๑๓ หมายความว่า ๕ ไทยเป็นประตูการค้าการลงทุนและยุทธศาสตร์ทางโลจิสติกส์ที่สำคัญของภูมิภาค

ค. Sustainable Development Goals:เป้าหมายที่ ๙ สร้างโครงสร้างพื้นฐานที่มีความทนทาน ส่งเสริมการพัฒนาอุตสาหกรรมที่ครอบคลุมและยั่งยืนและส่งเสริมนวัตกรรม

ง. ยุทธศาสตร์จังหวัด : ยุทธศาสตร์ที่ ๓ พัฒนาโครงสร้างพื้นฐานและโลจิสติกส์เชื่อมโยงภูมิภาคทั้งจังหวัดและกลุ่มจังหวัดโดยใช้พื้นฐานดิจิทัล

จ. ยุทธศาสตร์การพัฒนาขององค์กรปกครองส่วนท้องถิ่นในเขตจังหวัด ยุทธศาสตร์ที่ ๑ ด้านโครงสร้างพื้นฐาน

๑. ยุทธศาสตร์การพัฒนาโครงสร้างพื้นฐาน

๑-๑ กอ.ยุทธ พัฒนาเส้นทางคมนาคมเพื่อการขนส่งให้มีคุณภาพและได้มาตรฐาน และ การพัฒนาด้านสาธารณูปโภคและสาธารณูปการ ไฟฟ้า แสงสว่างและการบริหารจัดการน้ำ

(๑) แผนงานอุตสาหกรรมและการโยธา

ที่	โครงการ	วัตถุประสงค์	เป้าหมาย (ผลผลิตของโครงการ)	งบประมาณ			ตัวชี้วัด (KPI)	ผลที่คาดว่าจะได้รับ	หน่วยงาน รับผิดชอบ หลัก
				๒๕๖๖ (บาท)	๒๕๖๗ (บาท)	๒๕๖๘ (บาท)			
๕๖	โครงการปรับปรุงถนนลูกรัง ซอยทองสุข หมู่ที่ ๗ บ้านคลองวาย	เพื่อความสะดวกในการคมนาคมและขนส่ง	ปรับปรุงถนนลูกรัง กว้าง ๔ เมตร ยาว ๒,๐๐๐ เมตร รายละเอียดตามแปลน อบต. กำหนด	-	-	๒๐๐,๐๐๐	ถนนลูกรังได้รับการ ปรับปรุง ระยะทาง ยาว ๒,๐๐๐ เมตร	ประชาชนได้รับ ความสะดวกในการ เดินทางและขนส่ง	กองช่าง
๕๗	โครงการปรับปรุงถนนลูกรัง ซอยหลุมพอง หมู่ที่ ๗ บ้านคลองวาย	เพื่อความสะดวกในการคมนาคมและขนส่ง	ปรับปรุงถนนลูกรัง กว้าง ๔ เมตร ยาว ๒,๐๐๐ เมตร รายละเอียดตามแปลน อบต. กำหนด	-	-	๒๐๐,๐๐๐	ถนนลูกรังได้รับการ ปรับปรุง ระยะทาง ยาว ๒,๐๐๐ เมตร	ประชาชนได้รับ ความสะดวกในการ เดินทางและขนส่ง	กองช่าง

รายละเอียดโครงการพัฒนา

แผนพัฒนาท้องถิ่น (พ.ศ.๒๕๖๖-๒๕๗๐) เพิ่มเติม ครั้งที่ ๑/๒๕๖๗

องค์การบริหารส่วนตำบลตะกอกเหนือ

- ก. ยุทธศาสตร์ชาติ ๒๐ ปี : ยุทธศาสตร์ที่ ๒ ด้านการสร้างความรู้ความสามารถในการแข่งขัน
- ข. แผนพัฒนาเศรษฐกิจและสังคมแห่งชาติ ฉบับที่ ๑๓ หนุมหมายที่ ๕ ไทยเป็นประชาคมอาเซียนและยุทธศาสตร์ทางโลจิสติกส์ที่สำคัญของภูมิภาค
- ค. Sustainable Development Goals:เป้าหมายที่ ๙ สร้างโครงสร้างพื้นฐานที่มีความทนทาน ส่งเสริมการพัฒนาอุตสาหกรรมที่ครอบคลุมและยั่งยืนและส่งเสริมนวัตกรรม
- ง. ยุทธศาสตร์จังหวัด : ยุทธศาสตร์ที่ ๓ พัฒนาโครงสร้างพื้นฐานและโลจิสติกส์เชื่อมโยงภูมิภาคทั้งจังหวัดและกลุ่มจังหวัดโดยใช้พื้นฐานดิจิทัล
- จ. ยุทธศาสตร์การพัฒนาขององค์กรส่วนท้องถิ่นในเขตจังหวัด ยุทธศาสตร์ที่ ๑ ด้านโครงสร้างพื้นฐาน
- ด. ยุทธศาสตร์การพัฒนาโครงการพื้นฐาน

๑.๑ กลยุทธ์ พัฒนาเส้นทางคมนาคมเพื่อการขนส่งให้มีคุณภาพและได้มาตรฐาน และ การพัฒนากำหนดด้านสาธารณูปโภคและสาธารณูปการ ไฟฟ้า แสงสว่างและการบริหารจัดการน้ำ

(๑) แผนงานบูรณาการและกาโยธา

ที่	โครงการ	วัตถุประสงค์	เป้าหมาย (ผลผลิตของโครงการ)	งบประมาณ				ตัวชี้วัด (KPI)	ผลที่คาดว่าจะได้รับ	หน่วยงาน รับผิดชอบ	
				๒๕๖๖ (บาท)	๒๕๖๗ (บาท)	๒๕๖๘ (บาท)	๒๕๖๙ (บาท)				
๕๘	โครงการปรับปรุงถนนลูกรัง ขอความเงิน หมู่ที่ ๗ บ้านคลองวาย	เพื่อความสะดวกในการ การคมนาคมและขนส่ง	ปรับปรุงถนนลูกรัง กว้าง ๔ เมตร ยาว ๒,๐๐๐ เมตร รายละเอียดตามแบบ อบต. กำหนด	-	-	-	๒๐๐,๐๐๐	๒๕๗๐ (บาท)	ถนนลูกรังได้รับการ ปรับปรุง ระยะทาง ยาว ๒,๐๐๐ เมตร	ประชาชนได้รับ ความสะดวกในการ เดินทางและขนส่ง	กองช่าง
๕๙	โครงการขยายท่อส่งน้ำ ขอพื้นที่ซึ่ง ๑ หมู่ที่ ๗ บ้าน คลองวาย	เพื่อให้ประชาชนมีน้ำ ใช้ในการอุปโภคและ บริโภคอย่างเพียงพอ	ขยายเขตท่อส่งน้ำ ขนาด ๓ นิ้ว PVC ยาวรวม ๒,๐๐๐ เมตร พร้อมอุปกรณ์ โดยการจัดตั้ง กลบ รายละเอียดตามแบบ แปลนที่ อบต.กำหนด	-	-	-	๕๐๐,๐๐๐	-	มีท่อส่งน้ำเพิ่มขึ้น ๒,๐๐๐ เมตร	ประชาชนมีน้ำใช้ ในการอุปโภคและ บริโภคอย่างเพียงพอ	กองช่าง

รายละเอียดโครงการพัฒนา

แผนพัฒนาท้องถิ่น (พ.ศ.๒๕๖๖-๒๕๗๐) เพิ่มเติม ครั้งที่ ๑/๒๕๖๗

องค์การบริหารส่วนตำบลตะกุกเหนือ

- ก. ยุทธศาสตร์ชาติ ๒๐ ปี : ยุทธศาสตร์ที่ ๒ ด้านการสร้างความสามารถในการแข่งขัน
- ข. แผนพัฒนาเศรษฐกิจและสังคมแห่งชาติ ฉบับที่ ๑๓ หมายความว่า ๕ ไทยเป็นประเทศอุตสาหกรรมและอุตสาหกรรมที่เจริญและยั่งยืนและส่งเสริมนวัตกรรม
- ค. Sustainable Development Goals:เป้าหมายที่ ๙ สร้างโครงสร้างพื้นฐานที่มีความทนทาน ส่งเสริมการพัฒนาอุตสาหกรรมที่ครอบคลุมและยั่งยืนและส่งเสริมนวัตกรรม
- ง. ยุทธศาสตร์จังหวัด : ยุทธศาสตร์ที่ ๓ พัฒนาโครงสร้างพื้นฐานและโลจิสติกส์เชื่อมโยงภูมิภาคทั้งจังหวัดและกลุ่มจังหวัดโดยใช้พื้นฐานดิจิทัล
- จ. ยุทธศาสตร์การพัฒนาขององค์การบริหารส่วนท้องถิ่นในเขตจังหวัด ยุทธศาสตร์ที่ ๑ ด้านโครงสร้างพื้นฐาน
- ๑. ยุทธศาสตร์การพัฒนาโครงสร้างพื้นฐาน

๑.๑ กลยุทธ์ พัฒนาเส้นทางคมนาคมเพื่อการขนส่งให้มีคุณภาพและได้มาตรฐาน และ การพัฒนาด้านสาธารณูปโภคและสาธารณูปการ ไฟฟ้า แสงสว่างและการบริหารจัดการน้ำ

(๑) แผนงานอุตสาหกรรมและการโยธา

ที่	โครงการ	วัตถุประสงค์	เป้าหมาย (ผลผลิตของโครงการ)	งบประมาณ					ตัวชี้วัด (KPI)	ผลที่คาดว่าจะได้รับ	หน่วยงานรับผิดชอบหลัก
				๒๕๖๖ (บาท)	๒๕๖๗ (บาท)	๒๕๖๘ (บาท)	๒๕๖๙ (บาท)	๒๕๗๐ (บาท)			
๖๐	โครงการขยายท่อส่งน้ำ ชอย น้ําราด หมู่ที่ ๗ บ้านคลองวาย	เพื่อให้ประชาชนมีน้ำใช้ในการอุปโภคและบริโภคอย่างเพียงพอ	ขยายเขตท่อส่งน้ำ ขนาด ๓ นิ้ว PVC ยาวรวม ๒,๐๐๐ เมตร พร้อมอุปกรณ์ โดยการจัดจ้างกลบ รายละเอียดตามแบบแปลนที่ อบต.กำหนด	-	-	-	๕๐๐,๐๐๐	-	มีท่อส่งน้ำเพิ่มขึ้น ๒,๐๐๐ เมตร	การระบายนํ้า สะดวก ป้องกันน้ำท่วม การคมนาคมสะดวก	กองช่าง
๖๑	โครงการจัดทำป้ายชื่อชอยภายในหมู่บ้าน หมู่ที่ ๗ บ้านคลองวาย	เพื่อความสะดวกในการเรียกชื่อชอยให้ถูกต้องตรงกัน	จัดทำป้ายบอกชื่อชอย จำนวน ๒๕ ป้าย รายละเอียดตามแปลนที่ อบต.กำหนด	-	-	-	๒๕๐,๐๐๐	-	มีป้ายบอกชื่อชอยที่ถูกต้อง จำนวน ๒๕ ป้าย	มีความสะดวกในการเรียกชื่อชอยให้ถูกต้องตรงกัน	กองช่าง
๖๒	โครงการก่อสร้างระบบประปาหมู่บ้าน หมู่ที่ ๘ บ้านคลองไผ่	เพื่อให้ประชาชนมีน้ำใช้ในการอุปโภคและบริโภคอย่างเพียงพอ	ก่อสร้างระบบประปาแบบเบญจขนาบ ๓๐ เมตร ๓๐ ล.ม. รายละเอียดตามแบบแปลนที่ อบต.กำหนด	-	-	-	๘๐๐,๐๐๐	-	มีระบบประปาหมู่บ้าน ๑ แห่ง	ประชาชนมีน้ำใช้ในการอุปโภคและบริโภคอย่างเพียงพอ	กองช่าง

รายละเอียดโครงการพัฒนา

แผนพัฒนาท้องถิ่น (พ.ศ.๒๕๖๖-๒๕๗๐) เพิ่มเติม ครั้งที่ ๑/๒๕๖๗

องค์การบริหารส่วนตำบลตะกุงเหนือ

- ก. ยุทธศาสตร์ชาติ ๒๐ ปี : ยุทธศาสตร์ที่ ๒ ด้านการสร้างความสามารถในการแข่งขัน
- ข. แผนพัฒนาเศรษฐกิจและสังคมแห่งชาติ ฉบับที่ ๑๓ หมายความว่า ๔ ไทยเป็นประเทศรายได้สูงที่สำคัญของภูมิภาค
- ค. Sustainable Development Goals-เป้าหมายที่ ๙ สร้างโครงสร้างพื้นฐานที่มีความทนทาน ส่งเสริมการพัฒนาอุตสาหกรรมที่ครอบคลุมและยั่งยืนและส่งเสริมนวัตกรรม
- ง. ยุทธศาสตร์จังหวัด : ยุทธศาสตร์ที่ ๓ พัฒนาก่อสร้างพื้นที่และได้เกิดเชื่อมโยงภูมิภาคทั้งจังหวัดและกลุ่มจังหวัดโดยใช้พื้นฐานดิจิทัล
- จ. ยุทธศาสตร์การพัฒนาขององค์กรปกครองส่วนท้องถิ่นในเขตจังหวัด ยุทธศาสตร์ที่ ๑ ด้านโครงสร้างพื้นฐาน
- ๑. ยุทธศาสตร์การพัฒนาโครงสร้างพื้นฐาน

๑.๑ กกลยุทธ์ พัฒนาเส้นทางคมนาคมเพื่อการขนส่งให้มีคุณภาพและได้มาตรฐาน และ การพัฒนาด้านสาธารณูปโภคและสาธารณูปการ ไฟฟ้า แสงสว่างและการบริหารจัดการน้ำ

(๑) แผนงานอุตสาหกรรมและการโยธา

ที่	โครงการ	วัตถุประสงค์	เป้าหมาย (ผลผลิตของโครงการ)	งบประมาณ				ตัวชี้วัด (KPI)	ผลที่คาดว่าจะได้รับ	หน่วยงาน รับผิดชอบ หลัก
				๒๕๖๖ (บาท)	๒๕๖๗ (บาท)	๒๕๖๘ (บาท)	๒๕๖๙ (บาท)			
๖๓	โครงการปรับปรุงระบบประปาคลองยัน หมู่ที่ ๘ บ้านคลองไเส	เพื่อให้ประชาชนมีน้ำใช้ในการอุปโภคและบริโภคอย่างเพียงพอ	ปรับปรุงระบบและเพิ่มขนาดของเครื่องสูบน้ำ รายละเอียดตามแบบแปลนที่ อบต.กำหนด	-	-	-	๕๐๐,๐๐๐	มีระบบประปาได้รับการปรับปรุง ๑ แห่ง	ประชาชนมีน้ำใช้ใน การอุปโภคและ บริโภคอย่างเพียงพอ	กองช่าง
๖๔	โครงการปรับปรุงถนนลูกรังซอยวิเชียรวงศ์ หมู่ที่ ๘ บ้านคลองไเส	เพื่อความสะดวกในการคมนาคมและขนส่ง	ปรับปรุงถนนลูกรัง กว้าง ๔ เมตร ยาว ๒,๐๐๐ เมตร รายละเอียดตามแปลน อบต. กำหนด	-	-	๒๐๐,๐๐๐	-	ถนนลูกรังได้รับการปรับปรุง ระยะทาง ยาว ๒,๐๐๐ เมตร	ประชาชนได้รับความสะดวกในการเดินทางและขนส่ง	กองช่าง
๖๕	โครงการปรับปรุงถนนลูกรังซอยโดนยาว หมู่ที่ ๘ บ้านคลองไเส	เพื่อความสะดวกในการคมนาคมและขนส่ง	ปรับปรุงถนนลูกรัง กว้าง ๔ เมตร ยาว ๑,๕๐๐ เมตร รายละเอียดตามแปลน อบต. กำหนด	-	-	๑๕๐,๐๐๐	-	ถนนลูกรังได้รับการปรับปรุง ระยะทาง ยาว ๑,๕๐๐ เมตร	ประชาชนได้รับความสะดวกในการเดินทางและขนส่ง	กองช่าง

รายละเอียดโครงการพัฒนา

แผนพัฒนาท้องถิ่น (พ.ศ.๒๕๖๖-๒๕๗๐) เพิ่มเติม ครั้งที่ ๑/๒๕๖๗

องค์การบริหารส่วนตำบลกุ๊กเหนือ

ก. ยุทธศาสตร์ชาติ ๒๐ ปี : ยุทธศาสตร์ที่ ๒ ด้านการสร้างความสามารถในการแข่งขัน

ข. แผนพัฒนาเศรษฐกิจและสังคมแห่งชาติ ฉบับที่ ๑๓ หมายเหตุที่ ๕ ไทยเป็นประเทศกำลังพัฒนาและยุทธศาสตร์ทางโลจิสติกส์ที่สำคัญของภูมิภาค

ค. Sustainable Development Goals:เป้าหมายที่ ๙ สร้างโครงสร้างพื้นฐานที่มีความทนทาน ส่งเสริมการพัฒนาอุตสาหกรรมที่ครอบคลุมและยั่งยืนและส่งเสริมนวัตกรรม

ง. ยุทธศาสตร์จังหวัด : ยุทธศาสตร์ที่ ๓ พัฒนาโครงสร้างพื้นฐานและโลจิสติกส์เชื่อมโยงภูมิภาคทั้งจังหวัดและกลุ่มจังหวัดโดยใช้พื้นฐานดิจิทัล

จ. ยุทธศาสตร์การพัฒนาขององค์กรปกครองส่วนท้องถิ่นในเขตจังหวัด ยุทธศาสตร์ที่ ๑ ด้านโครงสร้างพื้นฐาน

๑. ยุทธศาสตร์การพัฒนาโครงการพื้นฐาน

๑-๑ กลยุทธ์ พัฒนาเส้นทางคมนาคมเพื่อการขนส่งให้มีคุณภาพและได้มาตรฐาน และ การพัฒนาด้านสาธารณูปโภคและสาธารณูปการ ไฟฟ้า แสงสว่างและการบริหารจัดการน้ำ

(๑) แผนงานอุตสาหกรรมและการโยธา

ที่	โครงการ	วัตถุประสงค์	เป้าหมาย (ผลผลิตของโครงการ)	งบประมาณ				ตัวชี้วัด (KPI)	ผลที่คาดว่าจะได้รับ	หน่วยงาน รับผิดชอบ
				๒๕๖๖ (บาท)	๒๕๖๗ (บาท)	๒๕๖๘ (บาท)	๒๕๖๙ (บาท)			
๖๗	โครงการปรับปรุงถนนลูกรัง ซอยต้นค่างคา หมู่ที่ ๘ บ้านคลองไผ่	เพื่อความสะดวกใน การคมนาคมและขนส่ง	ปรับปรุงถนนลูกรัง กว้าง ๔ เมตร ยาว ๒,๐๐๐ เมตร รายละเอียดตามแปลน อบต. กำหนด	-	๒๐๐,๐๐๐	-	-	ถนนลูกรังได้รับการ ปรับปรุง ระยะทาง ยาว ๒,๐๐๐ เมตร	ประชาชนได้รับ ความสะดวกในการ เดินทางและขนส่ง	กองช่าง
๖๘	โครงการปรับปรุงถนนลูกรัง ซอยต้นค่างคา ๑ หมู่ที่ ๘ บ้านคลองไผ่	เพื่อความสะดวกใน การคมนาคมและขนส่ง	ปรับปรุงถนนลูกรัง กว้าง ๔ เมตร ยาว ๑,๐๐๐ เมตร รายละเอียดตามแปลน อบต. กำหนด	-	๑๕๐,๐๐๐	-	-	ถนนลูกรังได้รับการ ปรับปรุง ระยะทาง ยาว ๑,๐๐๐ เมตร	ประชาชนได้รับ ความสะดวกในการ เดินทางและขนส่ง	กองช่าง
๖๙	โครงการปรับปรุงถนนลูกรัง ซอยต้นค่าง ๑ หมู่ที่ ๘ บ้านคลองไผ่	เพื่อความสะดวกใน การคมนาคมและขนส่ง	ปรับปรุงถนนลูกรัง กว้าง ๔ เมตร ยาว ๑,๐๐๐ เมตร รายละเอียดตามแปลน อบต. กำหนด	-	๑๕๐,๐๐๐	-	-	ถนนลูกรังได้รับการ ปรับปรุง ระยะทาง ยาว ๑,๐๐๐ เมตร	ประชาชนได้รับ ความสะดวกในการ เดินทางและขนส่ง	กองช่าง

รายละเอียดโครงการพัฒนา

แผนพัฒนาท้องถิ่น (พ.ศ.๒๕๖๖-๒๕๗๐) เพิ่มเติม ครั้งที่ ๑/๒๕๖๗

องค์การบริหารส่วนตำบลตะกอกเหนือ

ก. ยุทธศาสตร์ชาติ ๒๐ ปี : ยุทธศาสตร์ที่ ๒ ด้านการสร้างความสามารถในการแข่งขัน

ข. แผนพัฒนาเศรษฐกิจและสังคมแห่งชาติ ฉบับที่ ๑๓ ระบุจุดหมายที่ ๕ ไทยเป็นประเทศการค้าการลงทุนและยุทธศาสตร์ทางโลจิสติกส์ที่สำคัญของภูมิภาค

ค. Sustainable Development Goals:เป้าหมายที่ ๙ สร้างโครงสร้างพื้นฐานที่มีความทนทาน ส่งเสริมการพัฒนาอุตสาหกรรมที่ครอบคลุมและยั่งยืนและส่งเสริมนวัตกรรม

ง. ยุทธศาสตร์จังหวัด : ยุทธศาสตร์ที่ ๓ พัฒนาโครงสร้างพื้นฐานและโลจิสติกส์เชื่อมโยงภูมิภาคทั้งจังหวัดและกลุ่มจังหวัดโดยใช้พื้นฐานดิจิทัล

จ. ยุทธศาสตร์การพัฒนาขององค์กรปกครองส่วนท้องถิ่นในเขตจังหวัด ยุทธศาสตร์ที่ ๑ ด้านโครงสร้างพื้นฐาน

๑. ยุทธศาสตร์การพัฒนาโครงสร้างพื้นฐาน

๑.๑ กลยุทธ์ พัฒนาเส้นทางคมนาคมเพื่อการขนส่งให้มีคุณภาพและได้มาตรฐาน และ การพัฒนาด้านสาธารณูปโภคและสาธารณูปการ ไฟฟ้า แสงสว่างและการบริหารจัดการน้ำ

(๑) แผนงานอุตสาหกรรมและการโยธา

ที่	โครงการ	วัตถุประสงค์	เป้าหมาย (ผลผลิตของโครงการ)	งบประมาณ				ตัวชี้วัด (KPI)	ผลที่คาดว่าจะได้รับ	หน่วยงาน รับผิดชอบ
				๒๕๖๖ (บาท)	๒๕๖๗ (บาท)	๒๕๖๘ (บาท)	๒๕๖๙ (บาท)			
๗๐	โครงการก่อสร้างถนน คสล. เชื่อมโนนต้นตางฝั่งขวา หมู่ที่ ๘ บ้านคลองไต่	เพื่อความสะดวกในการคมนาคมและขนส่ง	ก่อสร้างถนน คสล.ขนาด กว้าง ๔ เมตร ยาว ๒,๐๐๐ เมตร หนา ๐.๑๕ เมตร รายละเอียด ตามแบบแปลนอบต.กำหนด	๑,๕๐๐,๐๐๐	๑,๕๐๐,๐๐๐	๑,๕๐๐,๐๐๐	๑,๕๐๐,๐๐๐	มีถนน คสล.เพิ่มขึ้น ระยะทาง ๒,๐๐๐ เมตร	ประชาชนได้รับความสะดวกในการเดินทางและขนส่ง	กองช่าง
๗๑	โครงการก่อสร้างถนน คสล. สายวงแหวน หมู่ที่ ๘ บ้านคลองไต่	เพื่อความสะดวกในการคมนาคมและขนส่ง	ก่อสร้างถนน คสล.ขนาด กว้าง ๖ เมตร ยาว ๓๐๐ เมตร หนา ๐.๑๕ เมตร รายละเอียดตาม แบบแปลนอบต.กำหนด	-	-	๖๕๐,๐๐๐	๖๕๐,๐๐๐	มีถนน คสล.เพิ่มขึ้น ระยะทาง ๓๐๐ เมตร	ประชาชนได้รับความสะดวกในการเดินทางและขนส่ง	กองช่าง

รายละเอียดโครงการพัฒนา

แผนพัฒนาท้องถิ่น (พ.ศ.๒๕๖๖-๒๕๗๐) เพิ่มเติม ครั้งที่ ๑/๒๕๖๗

องค์การบริหารส่วนตำบลตะกุกเหนือ

- ก. ยุทธศาสตร์ชาติ ๒๐ ปี : ยุทธศาสตร์ที่ ๒ ด้านการสร้างโอกาสและความเสมอภาคในการแข่งขัน
- ข. แผนพัฒนาเศรษฐกิจและสังคมแห่งชาติ ฉบับที่ ๑๓ หมายเหตุที่ ๕ ไทยเป็นประตูการค้าการลงทุนและยุทธศาสตร์ทางโลจิสติกส์ที่สำคัญของภูมิภาค
- ค. Sustainable Development Goals: เป้าหมายที่ ๙ สร้างโครงสร้างพื้นฐานที่มีความทนทาน ส่งเสริมการพัฒนาอุตสาหกรรมที่ครอบคลุมและยั่งยืนและส่งเสริมนวัตกรรม
- ง. ยุทธศาสตร์จังหวัด : ยุทธศาสตร์ที่ ๓ พัฒนาโครงสร้างพื้นฐานและโลจิสติกส์เชื่อมโยงภูมิภาคทั้งจังหวัดและกลุ่มจังหวัดโดยใช้พื้นฐานดิจิทัล
- จ. ยุทธศาสตร์การพัฒนาขององค์กรปกครองส่วนท้องถิ่นในเขตจังหวัด ยุทธศาสตร์ที่ ๑ ด้านโครงสร้างพื้นฐาน

๑. ยุทธศาสตร์การพัฒนาโครงสร้างพื้นฐาน

๑.๑ กลยุทธ์ พัฒนาเส้นทางคมนาคมเพื่อการขนส่งให้มีคุณภาพและได้มาตรฐาน และ การพัฒนาด้านสาธารณูปโภคและสาธารณูปการ ไฟฟ้า แสงสว่างและการบริหารจัดการน้ำ

(๑) แผนงานอุตสาหกรรมและการโยธา

ที่	โครงการ	วัตถุประสงค์	เป้าหมาย (ผลผลิตของโครงการ)	งบประมาณ				ตัวชี้วัด (KPI)	ผลที่คาดว่าจะได้รับ	หน่วยงาน รับผิดชอบ
				๒๕๖๖ (บาท)	๒๕๖๗ (บาท)	๒๕๖๘ (บาท)	๒๕๗๐ (บาท)			
๗๒	โครงการก่อสร้างถนน คสล. ซอยในบ้าน หมู่ที่ ๘ บ้านคลองไผ่	เพื่อความสะดวกในการคมนาคมและขนส่ง	ก่อสร้างถนน คสล.ขนาด กว้าง ๔ เมตร ยาว ๑๐๐ เมตร หนา ๐.๑๕ เมตร รายละเอียดตามแบบแปลนอบต.กำหนด	-	-	๓๐๐,๐๐๐	-	มีถนน คสล.เพิ่มขึ้น ระยะทาง ๑๐๐ เมตร	ประชาชนได้รับความสะดวกในการเดินทางและขนส่ง	กองช่าง
๗๓	โครงการปรับปรุงระบบประปาหมู่บ้าน หมู่ที่ ๘ บ้านคลองไผ่	เพื่อให้ประชาชนมีน้ำใช้ในการอุปโภคและบริโภคอย่างเพียงพอ	ติดตั้งซีเมนต์พร้อม ท่อส่งน้ำ PVC ๒ นิ้ว จำนวน ๑๐๐ ท่อน รายละเอียดตาม แบบแปลน อบต.กำหนด	-	-	๑๕๐,๐๐๐	-	มีระบบประปาหมู่บ้านได้รับการปรับปรุง ๑ แห่ง	ประชาชนมีน้ำใช้ในการอุปโภคบริโภคอย่างเพียงพอ	กองช่าง

รายละเอียดโครงการพัฒนา

แผนพัฒนาท้องถิ่น (พ.ศ.๒๕๖๖-๒๕๗๐) เพิ่มเติม ครั้งที่ ๑/๒๕๖๗

องค์การบริหารส่วนตำบลตะกุกเหนือ

- ก. ยุทธศาสตร์ชาติ ๒๐ ปี : ยุทธศาสตร์ที่ ๒ ด้านการสร้างความสามารถในการแข่งขัน
- ข. แผนพัฒนาเศรษฐกิจและสังคมแห่งชาติ ฉบับที่ ๑๓ หมวดภายใต้ที่ ๕ ไทยเป็นประตูการค้าการลงทุนและยุทธศาสตร์ทางโลจิสติกส์ที่สำคัญของภูมิภาค
- ค. Sustainable Development Goals:เป้าหมายที่ ๙ สร้างโครงสร้างพื้นฐานที่มีความทนทาน ส่งเสริมการพัฒนาอุตสาหกรรมที่ครอบคลุมและยั่งยืนและส่งเสริมนวัตกรรม
- ง. ยุทธศาสตร์จังหวัด : ยุทธศาสตร์ที่ ๓ พัฒนาโครงสร้างพื้นฐานและโลจิสติกส์เชื่อมโยงภูมิภาคทั้งจังหวัดและกลุ่มจังหวัดโดยใช้พื้นฐานดิจิทัล
- จ. ยุทธศาสตร์การพัฒนาขององค์กรปกครองส่วนท้องถิ่นในเขตจังหวัด ยุทธศาสตร์ที่ ๑ ด้านโครงสร้างพื้นฐาน
- ๑. ยุทธศาสตร์การพัฒนาโครงสร้างพื้นฐาน

๑.๑ กลยุทธ์ พัฒนาลู่ทางคมนาคมเพื่อการขนส่งให้มีคุณภาพและได้มาตรฐาน และ การพัฒนาด้านสาธารณูปโภคและสาธารณูปการ ไฟฟ้า แสงสว่างและการบริหารจัดการน้ำ (๑) แผนงานอุตสาหกรรมและการใช้ธา

ที่	โครงการ	วัตถุประสงค์	เป้าหมาย (ผลผลิตของโครงการ)	งบประมาณ				ตัวชี้วัด (KPI)	ผลที่คาดว่าจะได้รับ	หน่วยงาน รับผิดชอบ หลัก
				๒๕๖๖ (บาท)	๒๕๖๗ (บาท)	๒๕๖๘ (บาท)	๒๕๖๙ (บาท)			
๑๔	โครงการก่อสร้างถนนน้ำล้นหน้าบ้านนายสุรเชษฐ์ พิษผล หมู่ที่ ๘ บ้านคลองไเส	เพื่อให้ประชาชนมีน้ำใช้ในการอุปโภคและน้ำเพื่อการเกษตรอย่างเพียงพอ	ก่อสร้างถนนน้ำล้น ขนาดกว้าง ๔ เมตร ยาว ๒๐ เมตร รายละเอียดตามแบบแปลนที่ อบต.กำหนด	-	๓๐๐,๐๐๐	-	-	มีถนนน้ำล้น ๑ จุด	ประชาชนมีน้ำใช้ ในการอุปโภค บริโภคอย่างเพียงพอ และการคมนาคม สะดวก	กองช่าง
๑๕	โครงการก่อสร้างถนนน้ำล้นห้วยสุพรรณ หมู่ที่ ๑๐ บ้านช่องอินทนิล	เพื่อให้ประชาชนมีน้ำใช้ในการอุปโภคและน้ำเพื่อการเกษตรอย่างเพียงพอ	ก่อสร้างถนนน้ำล้น ขนาดกว้าง ๔ เมตร ยาว ๒๐ เมตร พร้อมทำการขุดลอกหน้าดินบนน้ำล้น รายละเอียดตามแบบแปลนที่ อบต.กำหนด	-	-	๕๐๐,๐๐๐	-	มีถนนน้ำล้น ๑ จุด	ประชาชนมีน้ำใช้ ในการอุปโภค บริโภคอย่างเพียงพอ และการคมนาคม สะดวก	กองช่าง

รายละเอียดโครงการพัฒนา

แผนพัฒนาท้องถิ่น (พ.ศ.๒๕๖๖-๒๕๗๐) เพิ่มเติม ครั้งที่ ๑/๒๕๖๗

องค์การบริหารส่วนตำบลระกุกเหนือ

- ก. ยุทธศาสตร์ชาติ ๒๐ ปี : ยุทธศาสตร์ที่ ๒ ด้านการสร้างความรู้ความสามารถในการแข่งขัน
- ข. แผนพัฒนาเศรษฐกิจและสังคมแห่งชาติ ฉบับที่ ๑๓ หมายเหตุที่ ๕ ไทยเป็นประตูการค้าการลงทุนและยุทธศาสตร์ทางดิจิทัลที่สำคัญของภูมิภาค
- ค. Sustainable Development Goals:เป้าหมายที่ ๙ สร้างโครงสร้างพื้นฐานที่มีความทนทาน ส่งเสริมการพัฒนาอุตสาหกรรมที่ครอบคลุมและยั่งยืนและส่งเสริมนวัตกรรม
- ง. ยุทธศาสตร์จังหวัด : ยุทธศาสตร์ที่ ๓ พัฒนาโครงสร้างพื้นฐานและดิจิทัลเชื่อมโยงภูมิภาคทั้งจังหวัดและกลุ่มจังหวัดโดยใช้พื้นฐานดิจิทัล
- จ. ยุทธศาสตร์การพัฒนาขององค์กรปกครองส่วนท้องถิ่นในเขตจังหวัด ยุทธศาสตร์ที่ ๑ ด้านโครงสร้างพื้นฐาน
- ฉ. ยุทธศาสตร์การพัฒนาโครงสร้างพื้นฐาน

๑.๑ กลยุทธ์ พัฒนาเส้นทางคมนาคมเพื่อการขนส่งให้มีคุณภาพและได้มาตรฐาน และ การพัฒนาด้านสาธารณูปโภคและสาธารณูปการ ไฟฟ้า แสงสว่างและการบริหารจัดการน้ำ

(๑) แผนงานอุตสาหกรรมและการโยธา

ที่	โครงการ	วัตถุประสงค์	เป้าหมาย (ผลผลิตของโครงการ)	งบประมาณ				ตัวชี้วัด (KPI)	ผลที่คาดว่าจะได้รับ	หน่วยงาน รับผิดชอบ หลัก	
				๒๕๖๖ (บาท)	๒๕๖๗ (บาท)	๒๕๖๘ (บาท)	๒๕๖๙ (บาท)				
๓๖	โครงการก่อสร้างถนน คสล. ซอยวังทอง ๑ หมู่ที่ ๑๐ บ้านช่องอินทนิล	เพื่อความสะดวกในการคมนาคมและขนส่ง	ก่อสร้างถนน คสล. ขนาด กว้าง ๔ เมตร ยาว ๒๕๐ เมตร หนา ๐.๑๕ เมตร รายละเอียดตามแบบแปลนอบต.กำหนด	-	-	๕๐๐,๐๐๐	๓๐๐,๐๐๐	-	มีถนน คสล.เพิ่มขึ้น ระยะทาง ๒๕๐ เมตร	ประชาชนได้รับ ความสะดวกในการ เดินทางและขนส่ง	กองช่าง
๓๗	โครงการก่อสร้างถนน คสล. ซอยวังทอง ๒ หมู่ที่ ๑๐ บ้านช่องอินทนิล	เพื่อความสะดวกในการคมนาคมและขนส่ง	ก่อสร้างถนน คสล. ขนาด กว้าง ๖ เมตร ยาว ๑,๐๐๐ เมตร หนา ๐.๑๕ เมตร รายละเอียดตามแบบแปลนอบต.กำหนด	-	๑,๑๐๐,๐๐๐	๑,๑๐๐,๐๐๐	๑,๑๐๐,๐๐๐	๑,๑๐๐,๐๐๐	มีถนน คสล.เพิ่มขึ้น ระยะทาง ๑,๐๐๐ เมตร	ประชาชนได้รับ ความสะดวกในการ เดินทางและขนส่ง	กองช่าง

รายละเอียดโครงการพัฒนา

แผนพัฒนาท้องถิ่น (พ.ศ.๒๕๖๖-๒๕๗๐) เพิ่มเติม ครั้งที่ ๑/๒๕๖๗

องค์การบริหารส่วนตำบลตะกุกเหนือ

- ก. ยุทธศาสตร์ชาติ ๒๐ ปี : ยุทธศาสตร์ที่ ๒ ด้านการสร้างความสามารถในการแข่งขัน
- ข. แผนพัฒนาเศรษฐกิจและสังคมแห่งชาติ ฉบับที่ ๑๓ หมวดภายใต้ ๕ ไทยเป็นประตูการค้าการลงทุนและยุทธศาสตร์ทางโลจิสติกส์ที่สำคัญของภูมิภาค
- ค. Sustainable Development Goals: เป้าหมายที่ ๙ สร้างโครงสร้างพื้นฐานที่มีความทนทาน ส่งเสริมการพัฒนาอุตสาหกรรมที่ครอบคลุมและยั่งยืนและส่งเสริมนวัตกรรม
- ง. ยุทธศาสตร์จังหวัด : ยุทธศาสตร์ที่ ๓ พัฒนาโครงสร้างพื้นฐานและโลจิสติกส์เชื่อมโยงภูมิภาคทั้งจังหวัดและกลุ่มจังหวัดโดยใช้พื้นฐานดิจิทัล
- จ. ยุทธศาสตร์การพัฒนาขององค์กรปกครองส่วนท้องถิ่นในเขตจังหวัด ยุทธศาสตร์ที่ ๑ ด้านโครงสร้างพื้นฐาน
- ฉ. ยุทธศาสตร์การพัฒนาโครงการสร้างพื้นฐาน

๑.๑ กลยุทธ์ พัฒนาเส้นทางคมนาคมเพื่อการขนส่งให้มีคุณภาพและได้มาตรฐาน และ การพัฒนาด้านสาธารณูปโภคและสาธารณูปการ ไฟฟ้า แสงสว่างและการบริหารจัดการน้ำ (๑) แผนงานอุตสาหกรรมและการโยธา

ที่	โครงการ	วัตถุประสงค์	เป้าหมาย (ผลลัพธ์ของโครงการ)	งบประมาณ				ตัวชี้วัด (KPI)	ผลที่คาดว่าจะได้รับ	หน่วยงาน รับผิดชอบ หลัก
				๒๕๖๖ (บาท)	๒๕๖๗ (บาท)	๒๕๖๘ (บาท)	๒๕๖๙ (บาท)			
๓๘	โครงการก่อสร้างถนน คสล. ขอยวังทอง ๓ หมู่ที่ ๑๐ บ้านของอินทนิล	เพื่อความสะดวกในการคมนาคมและขนส่ง	ก่อสร้างถนน คสล.ขนาด กว้าง ๔ เมตร ยาว ๒๕๐ เมตร หนา ๐.๑๕ เมตร รายละเอียดตามแบบแปลนอบต.กัทนต	-	-	๕๐๐,๐๐๐	๓๐๐,๐๐๐	มีถนน คสล.เพิ่มขึ้น ระยะทาง ๒๕๐ เมตร	ประชาชนได้รับความสะดวกในการเดินทางและขนส่ง	กองช่าง
๓๙	โครงการก่อสร้างถนน คสล. ขอยวังทอง ๔ หมู่ที่ ๑๐ บ้านของอินทนิล	เพื่อความสะดวกในการคมนาคมและขนส่ง	ก่อสร้างถนน คสล.ขนาด กว้าง ๔ เมตร ยาว ๒๕๐ เมตร หนา ๐.๑๕ เมตร รายละเอียดตามแบบแปลนอบต.กัทนต	-	-	๕๐๐,๐๐๐	๓๐๐,๐๐๐	มีถนน คสล.เพิ่มขึ้น ระยะทาง ๒๕๐ เมตร	ประชาชนได้รับความสะดวกในการเดินทางและขนส่ง	กองช่าง

รายละเอียดโครงการพัฒนา

แผนพัฒนาท้องถิ่น (พ.ศ.๒๕๖๖-๒๕๗๐) เพิ่มเติม ครั้งที่ ๑/๒๕๖๗

องค์การบริหารส่วนตำบลตะกุกเหนือ

- ก. ยุทธศาสตร์ชาติ ๒๐ ปี : ยุทธศาสตร์ที่ ๒ ด้านการสร้างความสามารถในการแข่งขัน
- ข. แผนพัฒนาเศรษฐกิจและสังคมแห่งชาติ ฉบับที่ ๑๓ หมวดภายใต้ที่ ๕ ไทยเป็นประตูการค้าการลงทุนและยุทธศาสตร์ทางโลจิสติกส์ที่สำคัญของภูมิภาค
- ค. Sustainable Development Goals:เป้าหมายที่ ๙ สร้างโครงสร้างพื้นฐานที่มีความทนทาน ส่งเสริมการพัฒนาอุตสาหกรรมที่ครอบคลุมและยั่งยืนและส่งเสริมนวัตกรรม
- ง. ยุทธศาสตร์จังหวัด : ยุทธศาสตร์ที่ ๓ พัฒนาโครงสร้างพื้นฐานและโลจิสติกส์เชื่อมโยงภูมิภาคทั้งจังหวัดและกลุ่มจังหวัดโดยใช้พื้นฐานดิจิทัล
- จ. ยุทธศาสตร์การพัฒนาขององค์กรปกครองส่วนท้องถิ่นในเขตจังหวัด ยุทธศาสตร์ที่ ๑ ด้านโครงสร้างพื้นฐาน
- ฉ. ยุทธศาสตร์การพัฒนาโครงสร้างพื้นฐาน

๑.๑ กติยุทธ์ พัฒนาเส้นทางคมนาคมเพื่อการขนส่งให้มีคุณภาพและได้มาตรฐาน และ การพัฒนาด้านสาธารณูปโภคและสาธารณูปการ ไฟฟ้า แสงสว่างและการบริหารจัดการน้ำ (๑) แผนงานอุตสาหกรรมและการโยธา

ที่	โครงการ	วัตถุประสงค์	เป้าหมาย (ผลผลิตของโครงการ)	งบประมาณ					ตัวชี้วัด (KPI)	ผลที่คาดว่าจะได้รับ	หน่วยงาน รับผิดชอบ หลัก
				๒๕๖๖ (บาท)	๒๕๖๗ (บาท)	๒๕๖๘ (บาท)	๒๕๖๙ (บาท)	๒๕๗๐ (บาท)			
๘๐	โครงการก่อสร้างถนน คสล. ซอยวังทอง ๕ หมู่ที่ ๑๐ บ้านช่องอินทนิล	เพื่อความสะดวกในการคมนาคมและขนส่ง	ก่อสร้างถนน คสล.ขนาด กว้าง ๔ เมตร ยาว ๒๕๐ เมตร หนา ๐.๑๕ เมตร รายละเอียดตามแบบแปลนอบต.กำหนด	-	-	๕๐๐,๐๐๐	๓๐๐,๐๐๐	-	มีถนน คสล.เพิ่มขึ้น ระยะทาง ๒๕๐ เมตร	ประชาชนได้รับ ความสะดวกในการ เดินทางและขนส่ง	กองช่าง
๘๑	โครงการก่อสร้างถนน คสล. ซอยเขมา หมู่ที่ ๑๐ บ้านช่องอินทนิล	เพื่อความสะดวกในการคมนาคมและขนส่ง	ก่อสร้างถนน คสล.ขนาด กว้าง ๖ เมตร ยาว ๑,๕๐๐ เมตร หนา ๐.๑๕ เมตร รายละเอียดตามแบบแปลนอบต.กำหนด	-	๒,๐๐๐,๐๐๐	๒,๐๐๐,๐๐๐	๒,๐๐๐,๐๐๐	๒,๐๐๐,๐๐๐	มีถนน คสล.เพิ่มขึ้น ระยะทาง ๑,๕๐๐ เมตร	ประชาชนได้รับ ความสะดวกในการ เดินทางและขนส่ง	กองช่าง

รายละเอียดโครงการพัฒนา

แผนพัฒนาท้องถิ่น (พ.ศ.๒๕๖๖-๒๕๗๐) เพิ่มเติม ครั้งที่ ๑/๒๕๖๗

องค์การบริหารส่วนตำบลตะกุกเหนือ

- ก. ยุทธศาสตร์ชาติ ๒๐ ปี : ยุทธศาสตร์ที่ ๒ ด้านการสร้างความสามารถในการแข่งขัน
- ข. แผนพัฒนาเศรษฐกิจและสังคมแห่งชาติ ฉบับที่ ๑๓ หมายความว่า ๕ ไทยเป็นประตูการค้าการลงทุนและยุทธศาสตร์ทางโลจิสติกส์ที่สำคัญของภูมิภาค
- ค. Sustainable Development Goals:เป้าหมายที่ ๙ สร้างโครงสร้างพื้นฐานที่มีความทนทาน ส่งเสริมการพัฒนาอุตสาหกรรมที่ครอบคลุมและยั่งยืนและส่งเสริมนวัตกรรม
- ง. ยุทธศาสตร์จังหวัด : ยุทธศาสตร์ที่ ๓ พัฒนาโครงสร้างพื้นฐานและโลจิสติกส์เชื่อมโยงภูมิภาคทั้งจังหวัดและกลุ่มจังหวัดโดยใช้พื้นฐานดิจิทัล
- จ. ยุทธศาสตร์การพัฒนาขององค์กรปกครองส่วนท้องถิ่นในเขตจังหวัด ยุทธศาสตร์ที่ ๑ ด้านโครงสร้างพื้นฐาน
- ด. ยุทธศาสตร์การพัฒนาโครงการสร้างพื้นฐาน

๑.๑ กลยุทธ์ พัฒนาเส้นทางคมนาคมเพื่อการขนส่งให้มีคุณภาพและได้มาตรฐาน และ การพัฒนาด้านสาธารณูปโภคและสาธารณูปการ ไฟฟ้า แสงสว่างและการบริหารจัดการน้ำ (๑) แผนงานอุตสาหกรรมและการโยธา

ที่	โครงการ	วัตถุประสงค์	เป้าหมาย (ผลผลิตของโครงการ)	งบประมาณ				ตัวชี้วัด (KPI)	ผลที่คาดว่าจะได้รับ	หน่วยงาน รับผิดชอบ หลัก	
				๒๕๖๖ (บาท)	๒๕๖๗ (บาท)	๒๕๖๘ (บาท)	๒๕๖๙ (บาท)				
๘๒	โครงการก่อสร้างถนน คสล. ฝั่งหน้าฝาย หมู่ที่ ๑๐ บ้านของอินทนิล	เพื่อความสะดวกในการคมนาคมและขนส่ง	ก่อสร้างถนน คสล.ขนาด กว้าง ๖ เมตร ยาว ๑,๒๐๐ เมตร หน้า ๐.๑๕ เมตร รายละเอียดตามแบบแปลนอบต.กัทหนต	-	๑,๒๕๐,๐๐๐	๑,๒๕๐,๐๐๐	๑,๒๕๐,๐๐๐	๑,๒๕๐,๐๐๐	มีถนน คสล.เพิ่มขึ้น ระยะเวลา ๑,๒๐๐ เมตร	ประชาชนได้รับความสะดวกในการเดินทางและขนส่ง	กองช่าง
๘๓	โครงการปรับปรุงถนนลูกรัง ขยายถนนฝาย หมู่ที่ ๑๐ บ้านของอินทนิล	เพื่อความสะดวกในการคมนาคมและขนส่ง	ปรับปรุงถนนลูกรัง กว้าง ๖ เมตร ยาว ๑,๒๐๐ เมตร รายละเอียดตามแบบแปลน อบต.กัทหนต	-	-	-	๓๐๐,๐๐๐	๓๐๐,๐๐๐	ถนนลูกรังได้รับการปรับปรุง ระยะเวลา ยาว ๑,๒๐๐ เมตร	ประชาชนได้รับความสะดวกในการเดินทางและขนส่ง	กองช่าง

รายละเอียดโครงการพัฒนา

แผนพัฒนาท้องถิ่น (พ.ศ.๒๕๖๖-๒๕๗๐) เพิ่มเติม ครั้งที่ ๑/๒๕๖๗

องค์การบริหารส่วนตำบลตะกุกเหนือ

- ก. ยุทธศาสตร์ชาติ ๒๐ ปี : ยุทธศาสตร์ที่ ๒ ด้านการสร้างความสามารถในการแข่งขัน
- ข. แผนพัฒนาเศรษฐกิจและสังคมแห่งชาติ ฉบับที่ ๑๓ หมายความว่า ๕ ไทยเป็นประตูการค้าการลงทุนและยุทธศาสตร์ทางโลจิสติกส์ที่สำคัญของภูมิภาค
- ค. Sustainable Development Goals: เป้าหมายที่ ๙ สร้างโครงสร้างพื้นฐานที่มีความทนทาน ส่งเสริมการพัฒนาอุตสาหกรรมที่ครอบคลุมและยั่งยืนและส่งเสริมนวัตกรรม
- ง. ยุทธศาสตร์จังหวัด : ยุทธศาสตร์ที่ ๓ พัฒนาโครงสร้างพื้นฐานและโลจิสติกส์เชื่อมโยงภูมิภาคทั้งจังหวัดและกลุ่มจังหวัดโดยใช้พื้นฐานดิจิทัล
- จ. ยุทธศาสตร์การพัฒนาขององค์การบริหารส่วนท้องถิ่นในเขตจังหวัด ยุทธศาสตร์ที่ ๑ ด้านโครงสร้างพื้นฐาน
- ๑. ยุทธศาสตร์การพัฒนาโครงสร้างพื้นฐาน

๑.๑ กติยุทธ์ พัฒนาเส้นทางคมนาคมเพื่อการขนส่งให้มีคุณภาพและได้มาตรฐาน และ การพัฒนาด้านสาธารณูปโภคและสาธารณูปการ ไฟฟ้า แสงสว่างและการบริหารจัดการน้ำ

(๑) แผนงานอุตสาหกรรมและการโยธา

ที่	โครงการ	วัตถุประสงค์	เป้าหมาย (ผลผลิตของโครงการ)	งบประมาณ				ตัวชี้วัด (KPI)	ผลที่คาดว่าจะได้รับ	หน่วยงาน รับผิดชอบ
				๒๕๖๖ (บาท)	๒๕๖๗ (บาท)	๒๕๖๘ (บาท)	๒๕๖๙ (บาท)			
๘๔	โครงการปรับปรุงถนนลูกรังสาย หมู่ที่ ๑ - หมู่ที่ ๑๐ บ้านช่องอินทนิล เชื่อมต่อ หมู่ที่ ๔ ตำบลปากหลุย บ้านช่องอินทนิล	เพื่อความสะดวกและขนส่ง	ปรับปรุงถนนลูกรัง กว้าง ๘ เมตร ยาว ๓,๕๐๐ เมตร รายละเอียดตามแปลน อบรม กำนัน	-	๕๐๐,๐๐๐	๕๐๐,๐๐๐	๕๐๐,๐๐๐	ถนนลูกรังได้รับการปรับปรุง ระยะทาง ยาว ๓,๕๐๐ เมตร	ประชาชนได้รับความสะดวกในการเดินทางและขนส่ง	กองช่าง
๘๕	โครงการก่อสร้างท่อลอดเหล็กมัลเลียม คสล. หัวปลายแคณสายหลัก หมู่ที่ ๑๐ บ้านช่องอินทนิล	เพื่อให้การระบายน้ำสะดวก ป้องกันน้ำท่วมการคมนาคมสะดวก	ก่อสร้างท่อลอดเหล็กมัลเลียม คสล. ขนาด ๑.๘๐X๑.๘๐ เมตร ชนิด ๒ ช่องทาง รายละเอียดตามแปลน อบรม กำนัน	-	๕๐๐,๐๐๐	-	-	มีท่อลอดเหล็กมัลเลียม คสล. ๑ จุด	การระบายน้ำสะดวก ป้องกันน้ำท่วม การคมนาคมสะดวก	กองช่าง

รายละเอียดโครงการพัฒนา

แผนพัฒนาท้องถิ่น (พ.ศ.๒๕๖๖-๒๕๗๐) เพิ่มเติม ครั้งที่ ๑/๒๕๖๗

องค์การบริหารส่วนตำบลตะกอกเหนือ

- ก. ยุทธศาสตร์ชาติ ๒๐ ปี : ยุทธศาสตร์ที่ ๒ ด้านการสร้างความสามารถในการแข่งขัน
- ข. แผนพัฒนาเศรษฐกิจและสังคมแห่งชาติ ฉบับที่ ๑๓ หมายความว่า ๕ ไทยเป็นประเทศการค้าการลงทุนและยุทธศาสตร์ทางโลจิสติกส์ที่สำคัญของภูมิภาค
- ค. Sustainable Development Goals:เป้าหมายที่ ๙ สร้างโครงสร้างพื้นฐานที่มีความทนทาน ส่งเสริมการพัฒนาอุตสาหกรรมที่ครอบคลุมและยั่งยืนและส่งเสริมนวัตกรรม
- ง. ยุทธศาสตร์จังหวัด : ยุทธศาสตร์ที่ ๓ พัฒนาโครงสร้างพื้นฐานและโลจิสติกส์เชื่อมโยงภูมิภาคทั้งจังหวัดและกลุ่มจังหวัดโดยใช้พื้นฐานดิจิทัล
- จ. ยุทธศาสตร์การพัฒนาขององค์กรปกครองส่วนท้องถิ่นในเขตจังหวัด ยุทธศาสตร์ที่ ๑ ด้านโครงสร้างพื้นฐาน
- ด. ยุทธศาสตร์การพัฒนาโครงสร้างพื้นฐาน

๑.๑ กลยุทธ์ พัฒนาเส้นทางคมนาคมเพื่อการขนส่งที่มีคุณภาพและได้มาตรฐาน และ การพัฒนาด้านสาธารณูปโภคและสาธารณูปการ ไฟฟ้า แสงสว่างและการบริหารจัดการน้ำ (๑) แผนงานอุตสาหกรรมและการโยธา

ที่	โครงการ	วัตถุประสงค์	เป้าหมาย (ผลผลิตของโครงการ)	งบประมาณ					ตัวชี้วัด (KPI)	ผลที่คาดว่าจะได้รับ	หน่วยงาน รับผิดชอบ หลัก
				๒๕๖๖ (บาท)	๒๕๖๗ (บาท)	๒๕๖๘ (บาท)	๒๕๖๙ (บาท)	๒๕๗๐ (บาท)			
๘๖	โครงการปรับปรุงระบบ ประปาหมู่บ้าน หมู่ที่ ๑๐ บ้านช่องเงินทิล	เพื่อให้ประชาชนมีน้ำ ใช้ในการอุปโภคและ บริโภคอย่างเพียงพอ	ซ่อมแซมระบบประปา พร้อม ขยายท่อประปา PVC ๒ นิ้ว ระยะทางรวม ๒,๐๐๐ เมตร พร้อมอุปกรณ์ รายละเอียดตาม แบบแปลน อนุมัติกำหนด	-	-	๕๐๐,๐๐๐	-	-	มีระบบประปา หมู่บ้านได้รับการ ปรับปรุง ๑ แห่ง พร้อมท่อประปา ๒,๐๐๐ เมตร	ประชาชนมีน้ำใช้ ในการอุปโภค บริโภคอย่างเพียงพอ	กองช่าง
๘๗	โครงการก่อสร้างถนนน้ำล้น หัวประเสริฐ หมู่ที่ ๑๐ บ้านช่องเงินทิล	เพื่อให้ประชาชนมีน้ำ ใช้ในการอุปโภคและ น้ำเพื่อการเกษตร อย่างเพียงพอ	ก่อสร้างถนนน้ำล้น ขนาดกว้าง ๘ เมตร ยาว ๔๐ เมตร รายละเอียดตามแบบแปลนที่ อนุมัติกำหนด	-	-	-	๕๐๐,๐๐๐	-	มีถนนน้ำล้น ๑ จุด	ประชาชนมีน้ำใช้ ในการอุปโภค บริโภคอย่างเพียงพอ และการคมนาคม สะดวก	กองช่าง

รายละเอียดโครงการพัฒนา

แผนพัฒนาท้องถิ่น (พ.ศ.๒๕๖๖-๒๕๗๐) เพิ่มเติม ครั้งที่ ๑/๒๕๖๗

องค์การบริหารส่วนตำบลตะกุกเหนือ

- ก. ยุทธศาสตร์ชาติ ๒๐ ปี : ยุทธศาสตร์ที่ ๒ ด้านการสร้างความรู้ความสามารถในการแข่งขัน
- ข. แผนพัฒนาเศรษฐกิจและสังคมแห่งชาติ ฉบับที่ ๑๓ หมายเหตุที่ ๕ ไทยเป็นประตูการค้าการลงทุนและยุทธศาสตร์ทางโลจิสติกส์ที่สำคัญของภูมิภาค
- ค. Sustainable Development Goals:เป้าหมายที่ ๙ สร้างโครงสร้างพื้นฐานที่มีความทนทาน ส่งเสริมการพัฒนาอุตสาหกรรมที่ครอบคลุมและยั่งยืนและส่งเสริมนวัตกรรม
- ง. ยุทธศาสตร์จังหวัด : ยุทธศาสตร์ที่ ๗ พัฒนาโครงสร้างพื้นฐานและโลจิสติกส์เชื่อมโยงภูมิภาคทั้งจังหวัดและกลุ่มจังหวัดโดยใช้พื้นฐานดิจิทัล
- จ. ยุทธศาสตร์การพัฒนาขององค์กรปกครองส่วนท้องถิ่นในเขตจังหวัด ยุทธศาสตร์ที่ ๑ ด้านโครงสร้างพื้นฐาน
- ๑. ยุทธศาสตร์การพัฒนาโครงสร้างพื้นฐาน

๑.๑ กลยุทธ์ พัฒนาเส้นทางคมนาคมเพื่อการขนส่งให้มีคุณภาพและได้มาตรฐาน และ การพัฒนาด้านสาธารณูปโภคและสาธารณูปการ ไฟฟ้า แสงสว่างและการบริหารจัดการน้ำ

(๑) แผนงานอุตสาหกรรมและกรโยธา

ที่	โครงการ	วัตถุประสงค์	เป้าหมาย (ผลผลิตของโครงการ)	งบประมาณ				ตัวชี้วัด (KPI)	ผลที่คาดว่าจะได้รับ	หน่วยงาน รับผิดชอบหลัก
				๒๕๖๖ (บาท)	๒๕๖๗ (บาท)	๒๕๖๘ (บาท)	๒๕๗๐ (บาท)			
๘๘	โครงการปรับปรุงถนนลูกรัง ขอบหมู่บ้านเลขที่ ๑๑ บ้านเทพนิมิตร	เพื่อความสะดวกในการ การคมนาคมและขนส่ง	ปรับปรุงถนนลูกรัง กว้าง ๕ เมตร ยาว ๑,๐๐๐ เมตร รายละเอียดตามแบบแปลน อบต.กัทนต	-	-	๑๒๐,๐๐๐	๒๕๗๐ (บาท)	ถนนลูกรังได้รับการ ปรับปรุง ระยะทาง ๑,๐๐๐ เมตร	ประชาชนได้รับ ความสะดวกในการ เดินทางและขนส่ง	กองช่าง
๘๙	โครงการก่อสร้างถังพัก น้ำประปาคอนกรีต ขอย เสียดู๊ก หมู่ที่ ๑๑ บ้าน เทพนิมิตร	เพื่อให้ประชาชนมีน้ำ ใช้ในการอุปโภคและ บริโภคอย่างเพียงพอ	ก่อสร้างถังเก็บน้ำคอนกรีต ขนาด กว้าง ๓๕ เมตร ยาว ๖ เมตร สูง ๑.๘๐ เมตร จำนวน ๒ จุด รายละเอียดตาม แบบ แปลน อบต.กัทนต	-	-	๓๕๐,๐๐๐	๓๕๐,๐๐๐	มีถังพักน้ำประปา จำนวน ๒ ลูก	ประชาชนมีน้ำใช้ ในการอุปโภค บริโภคอย่างเพียงพอ	กองช่าง

รายละเอียดโครงการพัฒนา

แผนพัฒนาท้องถิ่น (พ.ศ.๒๕๖๖-๒๕๗๐) เพิ่มเติม ครั้งที่ ๑/๒๕๖๗

องค์การบริหารส่วนตำบลตะกุกเหนือ

- ก. ยุทธศาสตร์ชาติ ๒๐ ปี : ยุทธศาสตร์ที่ ๒ ด้านการสร้างความสามารถในการแข่งขัน
- ข. แผนพัฒนาเศรษฐกิจและสังคมแห่งชาติ ฉบับที่ ๑๓ ยุทธศาสตร์ที่ ๕ ไทยเป็นประตูการค้าการลงทุนและยุทธศาสตร์ทางโลจิสติกส์ที่สำคัญของภูมิภาค
- ค. Sustainable Development Goals:เป้าหมายที่ ๙ สร้างโครงสร้างพื้นฐานที่มีความทนทาน ส่งเสริมการพัฒนาอุตสาหกรรมที่ครอบคลุมและยั่งยืนและส่งเสริมนวัตกรรม
- ง. ยุทธศาสตร์จังหวัด : ยุทธศาสตร์ที่ ๓ พัฒนาโครงสร้างพื้นฐานและโลจิสติกส์เชื่อมโยงภูมิภาคทั้งจังหวัดและกลุ่มจังหวัดโดยใช้พื้นฐานดิจิทัล
- จ. ยุทธศาสตร์การพัฒนาขององค์กรปกครองส่วนท้องถิ่นในเขตจังหวัด ยุทธศาสตร์ที่ ๑ ด้านโครงสร้างพื้นฐาน
- ด. ยุทธศาสตร์การพัฒนาโครงสร้างพื้นฐาน

๑.๑ กลยุทธ์ พัฒนาเส้นทางคมนาคมเพื่อการขนส่งให้มีคุณภาพและได้มาตรฐาน และ การพัฒนาด้านสาธารณูปโภคและสาธารณูปการ ไฟฟ้า แสงสว่างและการบริหารจัดการน้ำ

(๑) แผนงานอุตสาหกรรมและการโยธา

ที่	โครงการ	วัตถุประสงค์	เป้าหมาย (ผลผลิตของโครงการ)	งบประมาณ					ตัวชี้วัด (KPI)	ผลที่คาดว่าจะได้รับ	หน่วยงาน รับผิดชอบ หลัก
				๒๕๖๖ (บาท)	๒๕๖๗ (บาท)	๒๕๖๘ (บาท)	๒๕๖๙ (บาท)	๒๕๗๐ (บาท)			
๕๐	โครงการก่อสร้างระบบประปาหมู่บ้าน หมู่ที่ ๑๒ บ้านหัวสะพาน	เพื่อให้ประชาชนมีน้ำใช้ในการอุปโภคและบริโภคอย่างเพียงพอ	ก่อสร้างระบบแบบถังแฉกเปลี่ยนขนาด ๓๐ เมตร ๓๐ ลบ.ม. รายละเอียดตามแบบแปลนที่ อบต.กำหนด	-	-	๘๐๐,๐๐๐	-	-	มีระบบประปาหมู่บ้าน ๑ แห่ง	ประชาชนมีน้ำใช้ในการอุปโภคและบริโภคอย่างเพียงพอ	กองช่าง
๕๑	โครงการก่อสร้างถนน คสล. ขยายระยะทางได้ หมู่ที่ ๑๒ บ้านหัวสะพาน	เพื่อความสะดวกในการคมนาคมและขนส่ง	ก่อสร้างถนน คสล.ขนาด กว้าง ๕ เมตร ยาว ๑,๕๐๐ เมตร หน้า ๐.๑๕ เมตร รายละเอียดตามแบบแปลนอบต.กำหนด	-	๑,๐๕๐,๐๐๐	๑,๐๕๐,๐๐๐	๑,๐๕๐,๐๐๐	๑,๐๕๐,๐๐๐	มีถนน คสล.เพิ่มขึ้น ระยะทาง ๑,๕๐๐ เมตร	ประชาชนได้รับความสะดวกในการเดินทางและขนส่ง	กองช่าง
๕๒	โครงการก่อสร้างถนน คสล. ขยายระยะทางได้ หมู่ที่ ๑๒ บ้านหัวสะพาน	เพื่อความสะดวกในการคมนาคมและขนส่ง	ก่อสร้างถนน คสล.ขนาด กว้าง ๕ เมตร ยาว ๒๐๐ เมตร หน้า ๐.๑๕ เมตร รายละเอียดตามแบบแปลนอบต.กำหนด	-	-	๕๖๐,๐๐๐	-	-	มีถนน คสล.เพิ่มขึ้น ระยะทาง ๒๐๐ เมตร	ประชาชนได้รับความสะดวกในการเดินทางและขนส่ง	กองช่าง

รายละเอียดโครงการพัฒนา

แผนพัฒนาท้องถิ่น (พ.ศ.๒๕๖๖-๒๕๗๐) เพิ่มเติม ครั้งที่ ๑/๒๕๖๗

องค์การบริหารส่วนตำบลตะกอกเหนือ

- ก. ยุทธศาสตร์ชาติ ๒๐ ปี : ยุทธศาสตร์ที่ ๒ ด้านการสร้างความรู้ความสามารถในการแข่งขัน
- ข. แผนพัฒนาเศรษฐกิจและสังคมแห่งชาติ ฉบับที่ ๑๓ หมวดพหุภาคีที่ ๕ ไทยเป็นประเทศอุตสาหกรรมที่ก้าวไกลของภูมิภาค
- ค. Sustainable Development Goals: เป้าหมายที่ ๙ สร้างโครงสร้างพื้นฐานที่มีความทนทาน ส่งเสริมการพัฒนาอุตสาหกรรมที่ครอบคลุมและยั่งยืนและส่งเสริมนวัตกรรม
- ง. ยุทธศาสตร์จังหวัด : ยุทธศาสตร์ที่ ๓ พัฒนาโครงสร้างพื้นฐานและโลจิสติกส์เชื่อมโยงภูมิภาคทั้งจังหวัดและกลุ่มจังหวัดโดยใช้พื้นฐานดิจิทัล
- จ. ยุทธศาสตร์การพัฒนาขององค์กรปกครองส่วนท้องถิ่นในเขตจังหวัด ยุทธศาสตร์ที่ ๑ ด้านโครงสร้างพื้นฐาน
- ๑. ยุทธศาสตร์การพัฒนาโครงสร้างพื้นฐาน

๑.๑ กลยุทธ์ พัฒนาเส้นทางคมนาคมเพื่อการขนส่งให้มีคุณภาพและได้มาตรฐาน และ การพัฒนาด้านสาธารณูปโภคและสาธารณูปการ ไฟฟ้า แสงสว่างและการบริหารจัดการน้ำ

(๑) แผนงานอุตสาหกรรมและการโยธา

ที่	โครงการ	วัตถุประสงค์	เป้าหมาย (ผลผลิตของโครงการ)	งบประมาณ					ตัวชี้วัด (KPI)	ผลที่คาดว่าจะได้รับ	หน่วยงาน รับผิดชอบ หลัก
				๒๕๖๖ (บาท)	๒๕๖๗ (บาท)	๒๕๖๘ (บาท)	๒๕๖๙ (บาท)	๒๕๗๐ (บาท)			
๙๓	โครงการก่อสร้างท่อลอดเหล็กเสริม ขอบเกาะพริ้ง หมู่ที่ ๑๒ บ้านหัวสะพาน	เพื่อให้การระบายน้ำ สะดวก ป้องกันน้ำท่วมการคมนาคม สะดวก	ก่อสร้างท่อลอดเหล็กเสริม ขนาด ๑.๘๐x๑.๘๐ เมตร ชนิด ๒ ช่องทาง จำนวน ๑ จุด รายละเอียดรายละเอียดตามแบบแปลน อบต.กัทนด	-	-	-	๕๐๐,๐๐๐	-	มีท่อลอดเหล็กเสริม คสล. ๑ จุด	การระบายน้ำ สะดวก ป้องกันน้ำท่วม การคมนาคม สะดวก	กองช่าง
๙๔	โครงการขยายเขตประปา ขอบเกาะพริ้ง หมู่ที่ ๑๒ บ้านหัวสะพาน	เพื่อให้ประชาชนมีน้ำใช้ในการอุปโภคและบริโภคอย่างเพียงพอ	ขยายเขตท่อประปาหมู่บ้าน ขนาด ๓ นิ้ว PVC หน้า ๘.๕ ยาวรวม ๑,๕๐๐ เมตร พร้อมอุปกรณ์ โดยการจัดทำงบลงทุน รายละเอียดตามแบบแปลนที่ อบต.กัทนด	-	-	๒,๕๐๐,๐๐๐	-	-	มีท่อประปาเพิ่มขึ้น ๑,๕๐๐ เมตร	ประชาชนมีน้ำใช้ในการอุปโภคและบริโภคอย่างเพียงพอ	กองช่าง

รายละเอียดโครงการพัฒนา

แผนพัฒนาท้องถิ่น (พ.ศ.๒๕๖๖-๒๕๗๐) เพิ่มเติม ครั้งที่ ๑/๒๕๖๗

องค์การบริหารส่วนตำบลตะกุกเหนือ

- ก. ยุทธศาสตร์ชาติ ๒๐ ปี : ยุทธศาสตร์ที่ ๒ ด้านการสร้างความสามารถในการแข่งขัน
- ข. แผนพัฒนาเศรษฐกิจและสังคมแห่งชาติ ฉบับที่ ๑๓ หมวดภายใต้ที่ ๕ ไทยเป็นประตูการค้าการลงทุนและยุทธศาสตร์ทางโลจิสติกส์ที่สำคัญของภูมิภาค
- ค. Sustainable Development Goals: เป้าหมายที่ ๙ สร้างโครงสร้างพื้นฐานที่มีความทนทาน ส่งเสริมการพัฒนาอุตสาหกรรมที่ครอบคลุมและยั่งยืนและส่งเสริมนวัตกรรม
- ง. ยุทธศาสตร์จังหวัด : ยุทธศาสตร์ที่ ๓ พัฒนาโครงสร้างพื้นฐานและโลจิสติกส์เชื่อมโยงภูมิภาคทั้งจังหวัดและกลุ่มจังหวัดโดยใช้พื้นฐานดิจิทัล
- จ. ยุทธศาสตร์การพัฒนาขององค์กรปกครองส่วนท้องถิ่นในเขตจังหวัด ยุทธศาสตร์ที่ ๑ ด้านโครงสร้างพื้นฐาน
- ด. ยุทธศาสตร์การพัฒนาโครงสร้างพื้นฐาน

๑.๑ กลยุทธ์ พัฒนาเส้นทางคมนาคมเพื่อการขนส่งที่มีคุณภาพและได้มาตรฐาน และ การพัฒนาด้านสาธารณูปโภคและสาธารณูปการ ไฟฟ้า แสงสว่างและการบริหารจัดการน้ำ (๑) แผนงานอุตสาหกรรมและการโยธา

ที่	โครงการ	วัตถุประสงค์	เป้าหมาย (ผลผลิตของโครงการ)	งบประมาณ					ตัวชี้วัด (KPI)	ผลที่คาดว่าจะได้รับ	หน่วยงาน รับผิดชอบ หลัก
				๒๕๖๖ (บาท)	๒๕๖๗ (บาท)	๒๕๖๘ (บาท)	๒๕๖๙ (บาท)	๒๕๗๐ (บาท)			
๔๕	โครงการก่อสร้างท่อลอด เหลี่ยม คลองข่อยเวียงทอง หมู่ที่ ๑๓ บ้านคลองมูย	เพื่อให้การระบายน้ำ สะดวก ป้องกันน้ำ ท่วมการคมนาคม สะดวก	ก่อสร้างท่อลอดเหลี่ยม คล.ล. ขนาด ๑.๘๐x๑.๘๐x๘ เมตร ชนิด ๒ ช่องทาง รายละเอียด ตามแบบแปลน อบต.กำพวด	-	-	๕๐๐,๐๐๐	-	-	มีท่อลอดเหลี่ยม คล.ล. ๑ จุด	การระบายน้ำ สะดวก ป้องกันน้ำ ท่วม การคมนาคม สะดวก	กองช่าง
๔๖	โครงการปรับปรุงถนนลูกรัง ซอยแพกซี้เก้ หมู่ที่ ๑๓ บ้านคลองมูย	เพื่อความสะดวกใน การคมนาคมและขนส่ง	ปรับปรุงถนนลูกรัง กว้าง ๕ เมตร ยาว ๑,๕๐๐ เมตร รายละเอียดตามแบบแปลน อบต.กำพวด	-	-	๒๐๐,๐๐๐	-	-	ถนนลูกรังได้รับการ ปรับปรุง ระยะทาง ๑,๕๐๐ เมตร	ประชาชนได้รับ ความสะดวกในการ เดินทางและขนส่ง	กองช่าง
๔๗	โครงการปรับปรุงถนนลูกรัง ซอยนครขุน หมู่ที่ ๑๓ บ้าน คลองมูย	เพื่อความสะดวกใน การคมนาคมและขนส่ง	ปรับปรุงถนนลูกรัง กว้าง ๕ เมตร ยาว ๑,๕๐๐ เมตร รายละเอียดตามแบบแปลน อบต.กำพวด	-	-	๒๐๐,๐๐๐	-	-	ถนนลูกรังได้รับการ ปรับปรุง ระยะทาง ๑,๕๐๐ เมตร	ประชาชนได้รับ ความสะดวกในการ เดินทางและขนส่ง	กองช่าง

รายละเอียดโครงการพัฒนา

แผนพัฒนาท้องถิ่น (พ.ศ.๒๕๖๖-๒๕๗๐) เพิ่มเติม ครั้งที่ ๑/๒๕๖๗

องค์การบริหารส่วนตำบลตะกอกเหนือ

- ก. ยุทธศาสตร์ชาติ ๒๐ ปี : ยุทธศาสตร์ที่ ๒ ด้านการสร้างความสามารถในการแข่งขัน
- ข. แผนพัฒนาเศรษฐกิจและสังคมแห่งชาติ ฉบับที่ ๑๓ หมายเหตุที่ ๕ ไทยเป็นประตูการค้าการลงทุนและยุทธศาสตร์ทางโลจิสติกส์ที่สำคัญของภูมิภาค
- ค. Sustainable Development Goals: เป้าหมายที่ ๙ สร้างโครงสร้างพื้นฐานที่มีความทนทาน ส่งเสริมการพัฒนาอุตสาหกรรมที่ครอบคลุมและยั่งยืนและส่งเสริมนวัตกรรม
- ง. ยุทธศาสตร์จังหวัด : ยุทธศาสตร์ที่ ๓ พัฒนาโครงสร้างพื้นฐานและโลจิสติกส์เชื่อมโยงภูมิภาคทั้งจังหวัดและกลุ่มจังหวัดโดยใช้พื้นฐานดิจิทัล
- จ. ยุทธศาสตร์การพัฒนาขององค์กรปกครองส่วนท้องถิ่นในเขตจังหวัด ยุทธศาสตร์ที่ ๑ ด้านโครงสร้างพื้นฐาน
- ๑. ยุทธศาสตร์การพัฒนาโครงการสร้างพื้นฐาน

๑.๑ กลยุทธ์ พัฒนาเส้นทางคมนาคมเพื่อการขนส่งให้มีคุณภาพและได้มาตรฐาน และ การพัฒนาด้านสาธารณูปโภคและสาธารณูปการ ไฟฟ้า แสงสว่างและการบริหารจัดการน้ำ

(๑) แผนงานอุตสาหกรรมและการโยธา

ที่	โครงการ	วัตถุประสงค์	เป้าหมาย (ผลผลิตของโครงการ)	งบประมาณ					ตัวชี้วัด (KPI)	ผลที่คาดว่าจะได้รับ	หน่วยงาน รับผิดชอบหลัก
				๒๕๖๖ (บาท)	๒๕๖๗ (บาท)	๒๕๖๘ (บาท)	๒๕๖๙ (บาท)	๒๕๗๐ (บาท)			
๙๘	โครงการปรับปรุงถนนลูกรัง ซอยทองแดง หมู่ที่ ๑๓ บ้าน คลองมุย	เพื่อความสะดวกใน การคมนาคมและขนส่ง	ปรับปรุงถนนลูกรัง กว้าง ๔ เมตร ยาว ๑,๖๐๐ เมตร รายละเอียดตามแบบแปลน อบต.กัทนต	-	-	๒๐๐,๐๐๐	-	-	ถนนลูกรังได้รับการ ปรับปรุง ระยะทาง ๑,๖๐๐ เมตร	ประชาชนได้รับ ความสะดวกในการ เดินทางและขนส่ง	กองช่าง
๙๙	โครงการปรับปรุงถนนลูกรัง ซอยน้ำควน หมู่ที่ ๑๓ บ้าน คลองมุย	เพื่อความสะดวกใน การคมนาคมและขนส่ง	ปรับปรุงถนนลูกรัง กว้าง ๔ เมตร ยาว ๒,๐๐๐ เมตร รายละเอียดตามแบบแปลน อบต.กัทนต	-	-	๒๕๐,๐๐๐	-	-	ถนนลูกรังได้รับการ ปรับปรุง ระยะทาง ๒,๐๐๐ เมตร	ประชาชนได้รับ ความสะดวกในการ เดินทางและขนส่ง	กองช่าง

รายละเอียดโครงการพัฒนา

แผนพัฒนาท้องถิ่น (พ.ศ.๒๕๖๖-๒๕๗๐) เพิ่มเติม ครั้งที่ ๑/๒๕๖๗

องค์การบริหารส่วนตำบลตะกุกเหนือ

- ก. ยุทธศาสตร์ชาติ ๒๐ ปี : ยุทธศาสตร์ที่ ๒ ด้านการสร้างโอกาสและความเสมอภาคในการแข่งขัน
- ข. แผนพัฒนาเศรษฐกิจและสังคมแห่งชาติ ฉบับที่ ๑๓ หมวดภายใต้ ๕ ไทยเป็นประตูการค้าการลงทุนและยุทธศาสตร์ทางโลจิสติกส์ที่สำคัญของภูมิภาค
- ค. Sustainable Development Goals: เป้าหมายที่ ๙ สร้างโครงสร้างพื้นฐานที่มีความทนทาน ส่งเสริมการพัฒนาอุตสาหกรรมที่ครอบคลุมและยั่งยืนและส่งเสริมนวัตกรรม
- ง. ยุทธศาสตร์จังหวัด : ยุทธศาสตร์ที่ ๓ พัฒนาโครงสร้างพื้นฐานและโลจิสติกส์เชื่อมโยงภูมิภาคทั้งจังหวัดและกลุ่มจังหวัดโดยใช้พื้นฐานดิจิทัล
- จ. ยุทธศาสตร์การพัฒนาขององค์กรปกครองส่วนท้องถิ่นในเขตจังหวัด ยุทธศาสตร์ที่ ๑ ด้านโครงสร้างพื้นฐาน
- ๑. ยุทธศาสตร์การพัฒนาโครงสร้างพื้นฐาน

๑.๑ กลยุทธ์ พัฒนาเส้นทางคมนาคมเพื่อการขนส่งที่มีคุณภาพและได้มาตรฐาน และ การพัฒนาด้านสาธารณูปโภคและสาธารณูปการ ไฟฟ้า แสงสว่างและการบริหารจัดการน้ำ (๑) แผนงานอุตสาหกรรมและการโยธา

ที่	โครงการ	วัตถุประสงค์	เป้าหมาย (ผลผลิตของโครงการ)	งบประมาณ				ตัวชี้วัด (KPI)	ผลที่คาดว่าจะได้รับ	หน่วยงาน รับผิดชอบ หลัก
				๒๕๖๖ (บาท)	๒๕๖๗ (บาท)	๒๕๖๘ (บาท)	๒๕๖๙ (บาท)			
๑๐๐	โครงการปรับปรุงถนนหน้าบ้าน ซอยหน้าบ้าน หมู่ที่ ๑๓ บ้านคลองมุย	เพื่อให้ประชาชนมีน้ำใช้ใน การอุปโภคและบริโภคอย่างเพียงพอ และเพื่อความสะดวกในการคมนาคม	ปรับปรุงถนนหน้าบ้าน ซอยหน้าบ้าน กว้าง ๔ เมตร ยาว ๑๐ เมตร รายละเอียดตามแบบแปลน อบต.กำหนด	-	-	๒๐๐,๐๐๐	-	ถนนหน้าบ้านได้มีการปรับปรุง ๑ จุด	ประชาชนมีน้ำใช้ใน การอุปโภคอย่างเพียงพอ และการคมนาคมสะดวก	กองช่าง
๑๐๑	โครงการปรับปรุงถนนลูกรัง ซอยประปา หมู่ที่ ๑๔ บ้านวังลาน	เพื่อความสะดวกในการคมนาคมและขนส่ง	ปรับปรุงถนนลูกรัง กว้าง ๔ เมตร ยาว ๑,๖๐๐ เมตร รายละเอียดตามแบบแปลน อบต.กำหนด	-	-	๒๐๐,๐๐๐	-	ถนนลูกรังได้รับการปรับปรุง ระยะทาง ๑,๖๐๐ เมตร	ประชาชนได้รับความสะดวกในการเดินทางและขนส่ง	กองช่าง

รายละเอียดโครงการพัฒนา

แผนพัฒนาท้องถิ่น (พ.ศ.๒๕๖๖-๒๕๗๐) เพิ่มเติม ครั้งที่ ๑/๒๕๖๗

องค์การบริหารส่วนตำบลตะกุกเหนือ

- ก. ยุทธศาสตร์ชาติ ๒๐ ปี : ยุทธศาสตร์ที่ ๒ ด้านการสร้างความรู้ความสามารถในการแข่งขัน
- ข. แผนพัฒนาเศรษฐกิจและสังคมแห่งชาติ ฉบับที่ ๑๓ หมวดภายใต้ ๕ ไทยเป็นประตูการค้าการลงทุนและยุทธศาสตร์ทางโลจิสติกส์ที่สำคัญของภูมิภาค
- ค. Sustainable Development Goals:เป้าหมายที่ ๙ สร้างโครงสร้างพื้นฐานที่มีความทนทาน ส่งเสริมการพัฒนาอุตสาหกรรมที่ครอบคลุมและยั่งยืนและส่งเสริมนวัตกรรม
- ง. ยุทธศาสตร์จังหวัด : ยุทธศาสตร์ที่ ๓ พัฒนาโครงสร้างพื้นฐานและโลจิสติกส์เชื่อมโยงภูมิภาคทั้งจังหวัดและกลุ่มจังหวัดโดยใช้พื้นฐานดิจิทัล
- จ. ยุทธศาสตร์การพัฒนาขององค์การบริหารส่วนท้องถิ่นในเขตจังหวัด ยุทธศาสตร์ที่ ๑ ด้านโครงสร้างพื้นฐาน
- ๑. ยุทธศาสตร์การพัฒนาโครงสร้างพื้นฐาน

๑.๑ กคยพฐ พัฒนาเส้นทางคมนาคมเพื่อการขนส่งให้มีคุณภาพและได้มาตรฐาน และ การพัฒนาด้านสาธารณูปโภคและสาธารณูปการ ไฟฟ้า แสงสว่างและการบริหารจัดการน้ำ (๑) แผนงานอุตสาหกรรมและการโยธา

ที่	โครงการ	วัตถุประสงค์	เป้าหมาย (ผลผลิตของโครงการ)	งบประมาณ				ตัวชี้วัด (KPI)	ผลที่คาดว่าจะได้รับ	หน่วยงาน รับผิดชอบ หลัก
				๒๕๖๖ (บาท)	๒๕๖๗ (บาท)	๒๕๖๘ (บาท)	๒๕๗๐ (บาท)			
๑๐๒	โครงการปรับปรุงถนนลูกรัง ซอยหัวขั้วต้นฝิ่ง หมู่ที่ ๑๔ บ้านวังลาน	เพื่อความสะดวกไม่ การคมนาคมและขนส่ง	ปรับปรุงถนนลูกรัง กว้าง ๔ เมตร ยาว ๑,๐๐๐ เมตร รายละเอียดตามแบบแปลน อบต.กำพวด	-	-	๑๕๐,๐๐๐	-	ถนนลูกรังได้รับการ ปรับปรุง ระยะทาง ๑,๐๐๐ เมตร	ประชาชนได้รับ ความสะดวกในการ เดินทางและขนส่ง	กองช่าง
๑๐๓	โครงการปรับปรุงถนนน้ำฝน คลองพันวาง หมู่ที่ ๑๔ บ้าน วังลาน	เพื่อให้ประชาชนมีน้ำ ใช้ในการอุปโภคและ บริโภคอย่างเพียงพอ และเพื่อความสะดวก ในการคมนาคม	ปรับปรุงถนนน้ำฝนคลองพัน วาง กว้าง ๔ เมตร ยาว ๒๐ เมตร รายละเอียดตามแบบ แปลน อบต.กำพวด	-	-	๓๐๐,๐๐๐	-	ถนนน้ำฝนได้มีการ ปรับปรุง ๑ จุด	ประชาชนมีน้ำใช้ ในการอุปโภคอย่าง เพียงพอ	กองช่าง

รายละเอียดโครงการพัฒนา

แผนพัฒนาท้องถิ่น (พ.ศ.๒๕๖๖-๒๕๗๐) เพิ่มเติม ครั้งที่ ๑/๒๕๖๗

องค์การบริหารส่วนตำบลตะกอกเหนือ

- ก. ยุทธศาสตร์ชาติ ๒๐ ปี : ยุทธศาสตร์ที่ ๒ ด้านการสร้างความสามารถในการแข่งขัน
- ข. แผนพัฒนาเศรษฐกิจและสังคมแห่งชาติ ฉบับที่ ๑๓ หมวดหมายเหตุที่ ๕ ไทยเป็นประเทศการค้าการลงทุนและยุทธศาสตร์ทางโลจิสติกส์ที่สำคัญของภูมิภาค
- ค. Sustainable Development Goals:เป้าหมายที่ ๙ สร้างโครงสร้างพื้นฐานที่มีความทนทาน ส่งเสริมการพัฒนาอุตสาหกรรมที่ครอบคลุมและยั่งยืนและส่งเสริมนวัตกรรม
- ง. ยุทธศาสตร์จังหวัด : ยุทธศาสตร์ที่ ๓ พัฒนาโครงสร้างพื้นฐานและโลจิสติกส์เชื่อมโยงภูมิภาคทั้งจังหวัดและกลุ่มจังหวัดโดยใช้พื้นฐานดิจิทัล
- จ. ยุทธศาสตร์การพัฒนาขององค์กรปกครองส่วนท้องถิ่นในเขตจังหวัด ยุทธศาสตร์ที่ ๑ ด้านโครงสร้างพื้นฐาน
- ๑. ยุทธศาสตร์การพัฒนาโครงสร้างพื้นฐาน

๑.๑ กลยุทธ์ พัฒนาเส้นทางคมนาคมเพื่อการขนส่งให้มีคุณภาพและได้มาตรฐาน และ การพัฒนาด้านสาธารณูปโภคและสาธารณูปการ ไฟฟ้า แสงสว่างและการบริหารจัดการน้ำ
(๑) แผนงานอุตสาหกรรมและการโยธา

ที่	โครงการ	วัตถุประสงค์	เป้าหมาย (ผลผลิตของโครงการ)	งบประมาณ					ตัวชี้วัด (KPI)	ผลที่คาดว่าจะได้รับ	หน่วยงาน รับผิดชอบ หลัก
				๒๕๖๖ (บาท)	๒๕๖๗ (บาท)	๒๕๖๘ (บาท)	๒๕๖๙ (บาท)	๒๕๗๐ (บาท)			
๑๐๔	โครงการก่อสร้างสิ่งพัก น้ำประปาคอนกรีต หมู่ที่ ๑๔ บ้านวังลาน	เพื่อให้ประชาชนมีน้ำ ใช้ในการอุปโภคและ บริโภคอย่างเพียงพอ	ก่อสร้างถังเก็บน้ำคอนกรีต ขนาด กว้าง ๓๕ เมตร ยาว ๖ เมตร สูง ๑.๘๐ เมตร รายละเอียดตาม แบบแปลน อบต.กัทนต	-	-	-	๓๕๐,๐๐๐	-	มีบ่อน้ำประปา จำนวน ๑ ลูก	ประชาชนมีน้ำใช้ ในการอุปโภค บริโภคอย่างเพียงพอ	กองช่าง
๑๐๕	โครงการก่อสร้างถนน คสล. ช่วงที่ ๑ ภายในหมู่บ้าน หมู่ ที่ ๑๕ บ้านบางเจ้า	เพื่อความสะดวกใน การคมนาคมและขนส่ง	ก่อสร้างถนน คสล.ขนาด กว้าง ๔ เมตร ยาว ๒,๐๐๐ เมตร หนา ๐.๑๕ เมตร รายละเอียด ตามแบบแปลนอบต.กัทนต	-	๑,๕๐๐,๐๐๐	๑,๕๐๐,๐๐๐	๑,๕๐๐,๐๐๐	๑,๕๐๐,๐๐๐	มีถนน คสล.เพิ่มขึ้น ระยะทาง ๒,๐๐๐ เมตร	ประชาชนได้รับ ความสะดวกในการ เดินทางและขนส่ง	กองช่าง

รายละเอียดโครงการพัฒนา

แผนพัฒนาท้องถิ่น (พ.ศ.๒๕๖๖-๒๕๗๐) เพิ่มเติม ครั้งที่ ๑/๒๕๖๗

องค์การบริหารส่วนตำบลตะกุกเหนือ

- ก. ยุทธศาสตร์ชาติ ๒๐ ปี : ยุทธศาสตร์ที่ ๒ ด้านการสร้างโอกาสความเสมอภาคในารเมืองชน
- ข. แผนพัฒนาเศรษฐกิจและสังคมแห่งชาติ ฉบับที่ ๑๓ หมายความว่า ๕ ไทยเป็นประตูการค้าการลงทุนและยุทธศาสตร์ทางโลจิสติกส์ที่สำคัญของภูมิภาค
- ค. Sustainable Development Goals:เป้าหมายที่ ๙ สร้างโครงสร้างพื้นฐานที่มีความทนทาน ส่งเสริมการพัฒนาอุตสาหกรรมที่ครอบคลุมและยั่งยืนและส่งเสริมนวัตกรรม
- ง. ยุทธศาสตร์จังหวัด : ยุทธศาสตร์ที่ ๓ พัฒนาโครงสร้างพื้นฐานและโลจิสติกส์เชื่อมโยงภูมิภาคทั้งจังหวัดและกลุ่มจังหวัดโดยใช้พื้นฐานดิจิทัล
- จ. ยุทธศาสตร์การพัฒนาขององค์การบริหารส่วนท้องถิ่นในเขตจังหวัด ยุทธศาสตร์ที่ ๑ ด้านโครงสร้างพื้นฐาน
- ฉ. ยุทธศาสตร์การพัฒนาโครงสร้างพื้นฐาน

๑.๑ กลยุทธ์ พัฒนาเส้นทางคมนาคมเพื่อการขนส่งให้มีคุณภาพและได้มาตรฐาน และ การพัฒนาด้านสาธารณูปการ ไฟฟ้า แสงสว่างและการบริหารจัดการน้ำ (๑) แผนงานอุตสาหกรรมและการโยธา

ที่	โครงการ	วัตถุประสงค์	เป้าหมาย (ผลผลิตของโครงการ)	งบประมาณ					ตัวชี้วัด (KPI)	ผลที่คาดว่าจะได้รับ	หน่วยงาน รับผิดชอบหลัก
				๒๕๖๖ (บาท)	๒๕๖๗ (บาท)	๒๕๖๘ (บาท)	๒๕๖๙ (บาท)	๒๕๗๐ (บาท)			
๑๐๖	โครงการก่อสร้างถนน คสล. ช่วงที่ ๒ บริเวณหมู่ ๑ พุยาน แขวงชาติแก่งกรุง หมู่ที่ ๑๕ บ้านบางจำ	เพื่อความสะดวกในการคมนาคมและขนส่ง	ก่อสร้างถนน คสล.ขนาด กว้าง ๔ เมตร ยาว ๑,๐๐๐ เมตร หน้า ๐.๑๕ เมตร ระบายน้ำตามแบบแปลนอบต.กำหนด	-	-	๑,๐๐๐,๐๐๐	๑,๐๐๐,๐๐๐	๑,๐๐๐,๐๐๐	มีถนน คสล.เพิ่มขึ้น ระยะทาง ๑,๐๐๐ เมตร	ประชาชนได้รับความสะดวกในการเดินทางและขนส่ง	กองช่าง
๑๐๗	โครงการก่อสร้างถนน คสล. หมู่ ๑ พุยาน แขวงชาติแก่งกรุง บางจำ - ปากทางคลอง ยี่น หมู่ที่ ๑๕ บ้านบางจำ	เพื่อความสะดวกในการคมนาคมและขนส่ง	ก่อสร้างถนน คสล.ขนาด กว้าง ๓ เมตร ยาว ๑,๐๐๐ เมตร หน้า ๐.๑๕ เมตร ระบายน้ำตามแบบแปลนอบต.กำหนด	-	-	-	-	๒,๕๐๐,๐๐๐	มีถนน คสล.เพิ่มขึ้น ระยะทาง ๑,๐๐๐ เมตร	ประชาชนได้รับความสะดวกในการเดินทางและขนส่ง	กองช่าง

รายละเอียดโครงการพัฒนา

แผนพัฒนาท้องถิ่น (พ.ศ.๒๕๖๖-๒๕๗๐) เพิ่มเติม ครั้งที่ ๑/๒๕๖๗

องค์การบริหารส่วนตำบลตะกุกเหนือ

- ก. ยุทธศาสตร์ชาติ ๒๐ ปี : ยุทธศาสตร์ที่ ๒ ด้านการสร้างโอกาสและความเสมอภาคในการแข่งขัน
- ข. แผนพัฒนาเศรษฐกิจและสังคมแห่งชาติ ฉบับที่ ๑๓ หมายความว่า ๕ ไทยเป็นประตูการค้าการลงทุนและยุทธศาสตร์ทางโลจิสติกส์ที่สำคัญของภูมิภาค
- ค. Sustainable Development Goals:เป้าหมายที่ ๙ สร้างโครงสร้างพื้นฐานที่มีความทนทาน ส่งเสริมการพัฒนาอุตสาหกรรมที่ครอบคลุมและยั่งยืนและส่งเสริมนวัตกรรม
- ง. ยุทธศาสตร์จังหวัด : ยุทธศาสตร์ที่ ๓ พัฒนาโครงสร้างพื้นฐานและโลจิสติกส์เชื่อมโยงภูมิภาคทั้งจังหวัดและกลุ่มจังหวัดโดยใช้พื้นฐานดิจิทัล
- จ. ยุทธศาสตร์การพัฒนาขององค์กรปกครองส่วนท้องถิ่นในเขตจังหวัด ยุทธศาสตร์ที่ ๑ ด้านโครงสร้างพื้นฐาน
- ด. ยุทธศาสตร์การพัฒนาโครงสร้างพื้นฐาน

๑.๑ กอ.ยช. พัฒนาเส้นทางคมนาคมเพื่อการขนส่งที่มีคุณภาพและได้มาตรฐาน และ การพัฒนาด้านสาธารณูปโภคและสาธารณูปการ ไฟฟ้า แสงสว่างและการบริหารจัดการน้ำ

(๑) แผนงานอุตสาหกรรมและการโยธา

ที่	โครงการ	วัตถุประสงค์	เป้าหมาย (ผลผลิตของโครงการ)	งบประมาณ					ตัวชี้วัด (KPI)	ผลที่คาดว่าจะได้รับ	หน่วยงาน รับผิดชอบ หลัก
				๒๕๖๖ (บาท)	๒๕๖๗ (บาท)	๒๕๖๘ (บาท)	๒๕๖๙ (บาท)	๒๕๗๐ (บาท)			
๑๐๘	โครงการก่อสร้างถนน คสล.สามแยกสี่เหลี่ยม - เจ็ดเหลี่ยมที่ ๑๕ บ้านบางจำ	เพื่อความสะดวกในการคมนาคมและขนส่ง	ก่อสร้างถนน คสล.ขนาด กว้าง ๓ เมตร ยาว ๑,๐๐๐ เมตร หนา ๐.๑๕ เมตร รายละเอียดตามแบบแปลนอบต.กำหนด	-	-	-	-	๒,๕๐๐,๐๐๐	มีถนน คสล.เพิ่มขึ้น ระยะทาง ๑,๐๐๐ เมตร	ประชาชนได้รับความสะดวกในการเดินทางและขนส่ง	กองช่าง
๑๐๙	โครงการก่อสร้างถนน คสล.สามแยกสี่เหลี่ยม-ป้อมก้านหมูที่ ๑๕ บ้านบางจำ	เพื่อความสะดวกในการคมนาคมและขนส่ง	ก่อสร้างถนน คสล.ขนาด กว้าง ๓ เมตร ยาว ๓,๐๐๐ เมตร หนา ๐.๑๕ เมตร รายละเอียดตามแบบแปลนอบต.กำหนด	-	-	-	-	๒,๑๐๐,๐๐๐	มีถนน คสล.เพิ่มขึ้น ระยะทาง ๓,๐๐๐ เมตร	ประชาชนได้รับความสะดวกในการเดินทางและขนส่ง	กองช่าง

รายละเอียดโครงการพัฒนา

แผนพัฒนาท้องถิ่น (พ.ศ.๒๕๖๖-๒๕๗๐) เพิ่มเติม ครั้งที่ ๑/๒๕๖๗

องค์การบริหารส่วนตำบลตะกุกเหนือ

- ก. ยุทธศาสตร์ชาติ ๒๐ ปี : ยุทธศาสตร์ที่ ๒ ด้านการสร้างความสามารถในการแข่งขัน
- ข. แผนพัฒนาเศรษฐกิจและสังคมแห่งชาติ ฉบับที่ ๑๓ หมวดหมายเหตุที่ ๕ ไทยเป็นประตูการค้าการลงทุนและยุทธศาสตร์ทางโลจิสติกส์ที่สำคัญของภูมิภาค
- ค. Sustainable Development Goals:เป้าหมายที่ ๙ สร้างโครงสร้างพื้นฐานที่มีความทนทาน ส่งเสริมการพัฒนาอุตสาหกรรมที่ครอบคลุมและยั่งยืนและส่งเสริมนวัตกรรม
- ง. ยุทธศาสตร์จังหวัด : ยุทธศาสตร์ที่ ๓ พัฒนาโครงสร้างพื้นฐานและโลจิสติกส์เชื่อมโยงภูมิภาคทั้งจังหวัดและกลุ่มจังหวัดโดยใช้พื้นฐานดิจิทัล
- จ. ยุทธศาสตร์การพัฒนาขององค์กรปกครองส่วนท้องถิ่นในเขตจังหวัด ยุทธศาสตร์ที่ ๑ ด้านโครงสร้างพื้นฐาน
- ฉ. ยุทธศาสตร์การพัฒนาโครงสร้างพื้นฐาน

๑.๑ กลยุทธ์ พัฒนาเส้นทางคมนาคมเพื่อการขนส่งที่มีคุณภาพและได้มาตรฐาน และ การพัฒนาด้านสาธารณูปโภคและสาธารณูปการ ไฟฟ้า แสงสว่างและการบริหารจัดการน้ำ (๑) แผนงานอุตสาหกรรมและการโยธา

ที่	โครงการ	วัตถุประสงค์	เป้าหมาย (ผลผลิตของโครงการ)	งบประมาณ				ตัวชี้วัด (KPI)	ผลที่คาดว่าจะได้รับ	หน่วยงาน รับผิดชอบ หลัก
				๒๕๖๖ (บาท)	๒๕๖๗ (บาท)	๒๕๖๘ (บาท)	๒๕๖๙ (บาท)			
๑๑๐	โครงการวางท่อระบายน้ำ ภายในหมู่บ้าน จุดที่ ๑ หมู่ที่ ๑๕ บ้านบางเจ้า	เพื่อให้การระบายน้ำ สะดวก ป้องกันน้ำ ท่วม การคมนาคม สะดวก	วางท่อระบายน้ำ คลองขนาด ๐.๘๐x๑.๐๐ เมตร จำนวน ๖ ฟอน รายละเอียดตามแบบ แปลนอบต.กำหนด	-	-	๒๐,๐๐๐	-	มีท่อระบายน้ำ ๖ ฟอน	การระบายน้ำ สะดวก ป้องกันน้ำ ท่วม การคมนาคม สะดวก	กองช่าง
๑๑๑	โครงการวางท่อระบายน้ำ ภายในหมู่บ้าน จุดที่ ๒ หมู่ที่ ๑๕ บ้านบางเจ้า	เพื่อให้การระบายน้ำ สะดวก ป้องกันน้ำ ท่วม การคมนาคม สะดวก	วางท่อระบายน้ำ คลองขนาด ๐.๘๐x๑.๐๐ เมตร จำนวน ๖ ฟอน รายละเอียดตามแบบ แปลนอบต.กำหนด	-	-	๒๐,๐๐๐	-	มีท่อระบายน้ำ ๖ ฟอน	การระบายน้ำ สะดวก ป้องกันน้ำ ท่วม การคมนาคม สะดวก	กองช่าง
๑๑๒	โครงการวางท่อระบายน้ำ ภายในหมู่บ้าน จุดที่ ๓ หมู่ที่ ๑๕ บ้านบางเจ้า	เพื่อให้การระบายน้ำ สะดวก ป้องกันน้ำ ท่วม การคมนาคม สะดวก	วางท่อระบายน้ำ คลองขนาด ๐.๘๐x๑.๐๐ เมตร จำนวน ๖ ฟอน รายละเอียดตามแบบ แปลนอบต.กำหนด	-	-	-	๒๐,๐๐๐	มีท่อระบายน้ำ ๖ ฟอน	การระบายน้ำ สะดวก ป้องกันน้ำ ท่วม การคมนาคม สะดวก	กองช่าง

รายละเอียดโครงการพัฒนา

แผนพัฒนาท้องถิ่น (พ.ศ.๒๕๖๖-๒๕๗๐) เพิ่มเติม ครั้งที่ ๑/๒๕๖๗

องค์การบริหารส่วนตำบลตะกุกเหนือ

- ก. ยุทธศาสตร์ชาติ ๒๐ ปี : ยุทธศาสตร์ที่ ๒ ด้านการสร้างความสามารถในการแข่งขัน
- ข. แผนพัฒนาเศรษฐกิจและสังคมแห่งชาติ ฉบับที่ ๑๓ หมายความว่า ๕ ไทยเป็นประตูการค้าการลงทุนและยุทธศาสตร์ทางโลจิสติกส์ที่สำคัญของภูมิภาค
- ค. Sustainable Development Goals-เป้าหมายที่ ๙ สร้างโครงสร้างพื้นฐานที่มีความทนทาน ส่งเสริมการพัฒนาอุตสาหกรรมที่ครอบคลุมและยั่งยืนและส่งเสริมนวัตกรรม
- ง. ยุทธศาสตร์จังหวัด : ยุทธศาสตร์ที่ ๓ พัฒนาโครงสร้างพื้นฐานและโลจิสติกส์เชื่อมโยงภูมิภาคทั้งจังหวัดและกลุ่มจังหวัดโดยใช้พื้นฐานดิจิทัล
- จ. ยุทธศาสตร์การพัฒนาขององค์กรปกครองส่วนท้องถิ่นในเขตจังหวัด ยุทธศาสตร์ที่ ๑ ด้านโครงสร้างพื้นฐาน
- ด. ยุทธศาสตร์การพัฒนาโครงการสร้างพื้นฐาน

๑.๑ กลยุทธ์ พัฒนาเส้นทางคมนาคมเพื่อการขนส่งที่มีคุณภาพและได้มาตรฐาน และ การพัฒนาด้านสาธารณูปโภคและสาธารณูปการ ไฟฟ้า แสงสว่างและการบริหารจัดการน้ำ (๑) แผนงานอุตสาหกรรมและการโยธา

ที่	โครงการ	วัตถุประสงค์	เป้าหมาย (ผลลัพธ์ของโครงการ)	งบประมาณ				ตัวชี้วัด (KPI)	ผลที่คาดว่าจะได้รับ	หน่วยงาน รับผิดชอบหลัก
				๒๕๖๖ (บาท)	๒๕๖๗ (บาท)	๒๕๖๘ (บาท)	๒๕๖๙ (บาท)			
๑๑๓	โครงการวางท่อระบายน้ำ ภายในหมู่บ้าน จุดที่ ๔ หมู่ที่ ๑๕ บ้านบางเจ้า	เพื่อให้การระบายน้ำ สะดวก ป้องกันน้ำ ท่วม การคมนาคม สะดวก	วางท่อระบายน้ำ คสล.ขนาด ๐.๘๐x๑.๐๐ เมตร จำนวน ๖ ฟ่อน รายละเอียดตามแบบ แปลนอบต.กัทหนด	-	-	๒๐,๐๐๐	-	มีท่อระบายน้ำ ๖ ฟ่อน	การระบายน้ำ สะดวก ป้องกันน้ำ ท่วม การคมนาคม สะดวก	กองช่าง
๑๑๔	โครงการวางท่อระบายน้ำ ภายในหมู่บ้าน จุดที่ ๕ หมู่ที่ ๑๕ บ้านบางเจ้า	เพื่อให้การระบายน้ำ สะดวก ป้องกันน้ำ ท่วม การคมนาคม สะดวก	วางท่อระบายน้ำ คสล.ขนาด ๐.๘๐x๑.๐๐ เมตร จำนวน ๖ ฟ่อน รายละเอียดตามแบบ แปลนอบต.กัทหนด	-	-	๒๐,๐๐๐	-	มีท่อระบายน้ำ ๖ ฟ่อน	การระบายน้ำ สะดวก ป้องกันน้ำ ท่วม การคมนาคม สะดวก	กองช่าง

รายละเอียดโครงการพัฒนา

แผนพัฒนาท้องถิ่น (พ.ศ.๒๕๖๖-๒๕๗๐) เพิ่มเติม ครั้งที่ ๑/๒๕๖๗

องค์การบริหารส่วนตำบลตะกอกเหนือ

- ก. ยุทธศาสตร์ชาติ ๒๐ ปี : ยุทธศาสตร์ที่ ๒ ด้านการสร้างความสามารถในการแข่งขัน
- ข. แผนพัฒนาเศรษฐกิจและสังคมแห่งชาติ ฉบับที่ ๑๓ หมวดที่ ๕ ไทยเป็นประตูการค้าการลงทุนและยุทธศาสตร์ทางโลจิสติกส์ที่สำคัญของภูมิภาค
- ค. Sustainable Development Goals:เป้าหมายที่ ๙ สร้างโครงสร้างพื้นฐานที่มีความทนทาน ส่งเสริมการพัฒนาอุตสาหกรรมที่ครอบคลุมและยั่งยืนและส่งเสริมนวัตกรรม
- ง. ยุทธศาสตร์จังหวัด : ยุทธศาสตร์ที่ ๓ พัฒนาโครงสร้างพื้นฐานเชื่อมโยงภูมิภาคทั้งจังหวัดและกลุ่มจังหวัดโดยใช้พื้นฐานดิจิทัล
- จ. ยุทธศาสตร์การพัฒนาขององค์กรปกครองส่วนท้องถิ่นในเขตจังหวัด ยุทธศาสตร์ที่ ๑ ด้านโครงสร้างพื้นฐาน
- ด. ยุทธศาสตร์การพัฒนาโครงสร้างพื้นฐาน

๑-๑ กกลยุทธ์ พัฒนาเส้นทางคมนาคมเพื่อการขนส่งให้มีคุณภาพและได้มาตรฐาน และ การพัฒนาด้านสาธารณูปโภคและสาธารณูปการ ไฟฟ้า แสงสว่างและการบริหารจัดการน้ำ

(๑) แผนงานอุตสาหกรรมและการโยธา

ที่	โครงการ	วัตถุประสงค์	เป้าหมาย (ผลผลิตของโครงการ)	งบประมาณ				ตัวชี้วัด (KPI)	ผลที่คาดว่าจะได้รับ	หน่วยงาน รับผิดชอบ หลัก
				๒๕๖๖ (บาท)	๒๕๖๗ (บาท)	๒๕๖๘ (บาท)	๒๕๗๐ (บาท)			
๑๑๕	โครงการวางท่อระบายน้ำ ภายในหมู่บ้าน จุดที่ ๖ หมู่ที่ ๑๕ บ้านบางเจ้า	เพื่อให้การระบายน้ำ สะดวก ป้องกันน้ำ ท่วม การคมนาคม สะดวก	วางท่อระบายน้ำ คลล.ขนาด ๐.๖๐x๑.๐๐ เมตร จำนวน ๖ ท่อน รายละเอียดตามแบบ แปลนอบต.ภักทนต์	-	-	๑๕,๐๐๐	-	มีท่อระบายน้ำ ๖ ท่อน	การระบายน้ำ สะดวก ป้องกันน้ำ ท่วม การคมนาคม สะดวก	กองช่าง
๑๑๖	โครงการวางท่อระบายน้ำ ภายในหมู่บ้าน จุดที่ ๗ หมู่ที่ ๑๕ บ้านบางเจ้า	เพื่อให้การระบายน้ำ สะดวก ป้องกันน้ำ ท่วม การคมนาคม สะดวก	วางท่อระบายน้ำ คลล.ขนาด ๐.๖๐x๑.๐๐ เมตร จำนวน ๖ ท่อน รายละเอียดตามแบบ แปลนอบต.ภักทนต์	-	-	๑๕,๐๐๐	-	มีท่อระบายน้ำ ๖ ท่อน	การระบายน้ำ สะดวก ป้องกันน้ำ ท่วม การคมนาคม สะดวก	กองช่าง

รายละเอียดโครงการพัฒนา

แผนพัฒนาท้องถิ่น (พ.ศ.๒๕๖๖-๒๕๗๐) เพิ่มเติม ครั้งที่ ๑/๒๕๖๗

องค์การบริหารส่วนตำบลตะกุกเหนือ

ก. ยุทธศาสตร์ชาติ ๒๐ ปี : ยุทธศาสตร์ที่ ๒ ด้านการสร้างความสามารถในการแข่งขัน

ข. แผนพัฒนาเศรษฐกิจและสังคมแห่งชาติ ฉบับที่ ๑๓ หมวดภายใต้ที่ ๕ ไทยเป็นประตูการค้าการลงทุนและยุทธศาสตร์ทางโลจิสติกส์ที่สำคัญของภูมิภาค

ค. Sustainable Development Goals: เป้าหมายที่ ๙ สร้างโครงสร้างพื้นฐานที่มีความทนทาน ส่งเสริมการพัฒนาอุตสาหกรรมที่ครอบคลุมและยั่งยืนและส่งเสริมนวัตกรรม

ง. ยุทธศาสตร์จังหวัด : ยุทธศาสตร์ที่ ๓ พัฒนาโครงสร้างพื้นฐานและโลจิสติกส์เชื่อมโยงภูมิภาคทั้งจังหวัดและกลุ่มจังหวัดโดยใช้พื้นฐานดิจิทัล

จ. ยุทธศาสตร์การพัฒนาขององค์กรปกครองส่วนท้องถิ่นในเขตจังหวัด ยุทธศาสตร์ที่ ๑ ด้านโครงสร้างพื้นฐาน

๑. ยุทธศาสตร์การพัฒนาโครงสร้างพื้นฐาน

๑.๑ กลยุทธ์ พัฒนาเส้นทางคมนาคมเพื่อการขนส่งที่มีคุณภาพและได้มาตรฐาน และ การพัฒนาด้านสาธารณูปโภคและสาธารณูปการ ไฟฟ้า แสงสว่างและการบริหารจัดการน้ำ

(๑) แผนงานอุตสาหกรรมและการโยธา

ที่	โครงการ	วัตถุประสงค์	เป้าหมาย (ผลผลิตของโครงการ)	งบประมาณ				ตัวชี้วัด (KPI)	ผลที่คาดว่าจะได้รับ	หน่วยงาน รับผิดชอบ หลัก
				๒๕๖๖ (บาท)	๒๕๖๗ (บาท)	๒๕๖๘ (บาท)	๒๕๖๙ (บาท)			
๑๑๗	โครงการวางท่อระบายน้ำ ภายในหมู่บ้าน จุดที่ ๘ หมู่ที่ ๑๕ บ้านบางจำ	เพื่อให้การระบายน้ำ สะดวก ป้องกันน้ำ ท่วม การคมนาคม สะดวก	วางท่อระบายน้ำ คสล.ขนาด ๐.๖๐x๑.๐๐ เมตร จำนวน ๖ ท่อน รายละเอียดตามแบบ แปลนอบต.กัทหนด	-	-	-	๑๕,๐๐๐	มีท่อระบายน้ำ ๖ ท่อน	การระบายน้ำ สะดวก ป้องกันน้ำ ท่วม การคมนาคม สะดวก	กองช่าง
๑๑๘	โครงการวางท่อระบายน้ำ ภายในหมู่บ้าน จุดที่ ๙ หมู่ที่ ๑๕ บ้านบางจำ	เพื่อให้การระบายน้ำ สะดวก ป้องกันน้ำ ท่วม การคมนาคม สะดวก	วางท่อระบายน้ำ คสล.ขนาด ๐.๖๐x๑.๐๐ เมตร จำนวน ๖ ท่อน รายละเอียดตามแบบ แปลนอบต.กัทหนด	-	-	๑๕,๐๐๐	-	มีท่อระบายน้ำ ๖ ท่อน	การระบายน้ำ สะดวก ป้องกันน้ำ ท่วม การคมนาคม สะดวก	กองช่าง
๑๑๙	โครงการวางท่อระบายน้ำ ภายในหมู่บ้าน จุดที่ ๑๐ หมู่ที่ ๑๕ บ้านบางจำ	เพื่อให้การระบายน้ำ สะดวก ป้องกันน้ำ ท่วม การคมนาคม สะดวก	วางท่อระบายน้ำ คสล.ขนาด ๐.๖๐x๑.๐๐ เมตร จำนวน ๖ ท่อน รายละเอียดตามแบบ แปลนอบต.กัทหนด	-	-	๑๕,๐๐๐	-	มีท่อระบายน้ำ ๖ ท่อน	การระบายน้ำ สะดวก ป้องกันน้ำ ท่วม การคมนาคม สะดวก	สำนักปลัด

รายละเอียดโครงการพัฒนา

แผนพัฒนาท้องถิ่น (พ.ศ.๒๕๖๖-๒๕๗๐) เพิ่มเติม ครั้งที่ ๑/๒๕๖๗

องค์การบริหารส่วนตำบลตะกุกเหนือ

- ก. ยุทธศาสตร์ชาติ ๒๐ ปี : ยุทธศาสตร์ที่ ๒ ด้านการสร้างโอกาสและความเสมอภาคในการแข่งขัน
- ข. แผนพัฒนาเศรษฐกิจและสังคมแห่งชาติ ฉบับที่ ๑๓ หมวดหมายเหตุที่ ๕ ไทยเป็นประตูการค้าการลงทุนและยุทธศาสตร์ทางโลจิสติกส์ที่สำคัญของภูมิภาค
- ค. Sustainable Development Goals:เป้าหมายที่ ๙ สร้างโครงสร้างพื้นฐานที่มีความทนทาน ส่งเสริมการพัฒนาอุตสาหกรรมที่ครอบคลุมและยั่งยืนและส่งเสริมนวัตกรรม
- ง. ยุทธศาสตร์จังหวัด : ยุทธศาสตร์ที่ ๓ พัฒนาโครงสร้างพื้นฐานและโลจิสติกส์เชื่อมโยงภูมิภาคทั้งจังหวัดและกลุ่มจังหวัดโดยใช้พื้นฐานดิจิทัล
- จ. ยุทธศาสตร์การพัฒนาขององค์กรปกครองส่วนท้องถิ่นในเขตจังหวัด ยุทธศาสตร์ที่ ๑ ด้านโครงสร้างพื้นฐาน
- ๑. ยุทธศาสตร์การพัฒนาโครงสร้างพื้นฐาน

๑.๑ กลยุทธ์ พัฒนาเส้นทางคมนาคมเพื่อการขนส่งให้มีคุณภาพและได้มาตรฐาน และ การพัฒนาด้านสาธารณูปโภคและสาธารณูปการ ไฟฟ้า แสงสว่างและการบริหารจัดการน้ำ

(๑) แผนงานอุตสาหกรรมและการโยธา

ที่	โครงการ	วัตถุประสงค์	เป้าหมาย (ผลผลิตของโครงการ)	งบประมาณ					ตัวชี้วัด (KPI)	ผลที่คาดว่าจะได้รับ	หน่วยงาน รับผิดชอบ หลัก
				๒๕๖๖ (บาท)	๒๕๖๗ (บาท)	๒๕๖๘ (บาท)	๒๕๖๙ (บาท)	๒๕๗๐ (บาท)			
๑๒๐	โครงการก่อสร้างถนนน้ำดิน ข้ามคลองย่นบริเวณวัง กำแพงระหว่าง ๘ บ้านคลอง ใส เชื่อมต่อ หมู่ที่ ๑๖ บ้าน บางใต้	เพื่อให้ประชาชนมีน้ำ ใช้ในการอุปโภคและ บริโภคอย่างเพียงพอ และเพื่อความสะดวก ในการคมนาคม	ก่อสร้างถนนน้ำดิน กว้าง ๕ เมตร ยาว ๔๐ เมตร รายละเอียดตามแบบแปลน อบต.กำหนด	-	๕๐๐,๐๐๐	-	-	-	ถนนน้ำดินได้มีการ ปรับปรุง ๑ จุด	ประชาชนมีน้ำใช้ ในการอุปโภคอย่าง เพียงพอและการ คมนาคมสะดวก	กองช่าง
๑๒๑	โครงการก่อสร้างถนน คสล. ขอยางใต้พัฒนา หมู่ที่ ๑๖ บ้านบางใต้	เพื่อความสะดวกในการ คมนาคมและขนส่ง	ก่อสร้างถนน คสล.ขนาด กว้าง ๔ เมตร ยาว ๑.๕๐๐ เมตร หนา ๐.๑๕ เมตร รายละเอียด ตามแบบแปลนอบต.กำหนด	-	๑,๐๕๐,๐๐๐	๑,๐๕๐,๐๐๐	๑,๐๕๐,๐๐๐	๑,๐๕๐,๐๐๐	มีถนน คสล.เพิ่มขึ้น ระยะทาง ๑.๕๐๐ เมตร	ประชาชนได้รับ ความสะดวกในการ เดินทางและขนส่ง	กองช่าง

รายละเอียดโครงการพัฒนา

แผนพัฒนาท้องถิ่น (พ.ศ.๒๕๖๖-๒๕๗๐) เพิ่มเติม ครั้งที่ ๑/๒๕๖๗

องค์การบริหารส่วนตำบลตะกอกเหนือ

- ก. ยุทธศาสตร์ชาติ ๒๐ ปี : ยุทธศาสตร์ที่ ๒ ด้านการสร้างขีดความสามารถในการแข่งขัน
- ข. แผนพัฒนาเศรษฐกิจและสังคมแห่งชาติ ฉบับที่ ๑๓ หมวดภายใต้ที่ ๕ ไทยเป็นประตูการค้าการลงทุนและยุทธศาสตร์ทางโลจิสติกส์ที่สำคัญของภูมิภาค
- ค. Sustainable Development Goals:เป้าหมายที่ ๙ สร้างโครงสร้างพื้นฐานที่มีความทนทาน ส่งเสริมการพัฒนาอุตสาหกรรมที่ครอบคลุมและยั่งยืนและส่งเสริมนวัตกรรม
- ง. ยุทธศาสตร์จังหวัด : ยุทธศาสตร์ที่ ๓ พัฒนาโครงสร้างพื้นฐานและโลจิสติกส์เชื่อมโยงภูมิภาคทั้งจังหวัดและกลุ่มจังหวัดโดยใช้พื้นฐานดิจิทัล
- จ. ยุทธศาสตร์การพัฒนาขององค์กรปกครองส่วนท้องถิ่นในเขตจังหวัด ยุทธศาสตร์ที่ ๑ ด้านโครงสร้างพื้นฐาน
- ๑. ยุทธศาสตร์การพัฒนาโครงสร้างพื้นฐาน

๑.๑ กลยุทธ์ พัฒนาเส้นทางคมนาคมเพื่อการขนส่งให้มีคุณภาพและได้มาตรฐาน และ การพัฒนาด้านสาธารณูปการ ไฟฟ้า แสงสว่างและการบริหารจัดการน้ำ

(๑) แผนงานอุตสาหกรรมและการโยธา

ที่	โครงการ	วัตถุประสงค์	เป้าหมาย (ผลผลิตของโครงการ)	งบประมาณ					ตัวชี้วัด (KPI)	ผลที่คาดว่าจะได้รับ	หน่วยงาน รับผิดชอบ หลัก
				๒๕๖๖ (บาท)	๒๕๖๗ (บาท)	๒๕๖๘ (บาท)	๒๕๖๙ (บาท)	๒๕๗๐ (บาท)			
๑๒๒	โครงการก่อสร้างถนน คสล. ซอยธนาคาร หมู่ที่ ๑๖ บ้านบางใต้	เพื่อความสะดวกในการคมนาคมและขนส่ง	ก่อสร้างถนน คสล. ขนาด กว้าง ๔ เมตร ยาว ๑,๐๐๐ เมตร หนา ๐.๑๕ เมตร รายละเอียดตามแบบแปลนอบต.กำหนด	๗๐๐,๐๐๐	๗๐๐,๐๐๐	๗๐๐,๐๐๐	๗๐๐,๐๐๐	๗๐๐,๐๐๐	มีถนน คสล.เพิ่มขึ้น ระยะทาง ๑,๐๐๐ เมตร	ประชาชนได้รับความสะดวกในการเดินทางและขนส่ง	กองช่าง
๑๒๓	โครงการก่อสร้างถนน คสล. ซอยแพรกกลุ่ม๒ หมู่ที่ ๑๖ บ้านบางใต้	เพื่อความสะดวกในการคมนาคมและขนส่ง	ก่อสร้างถนน คสล. ขนาด กว้าง ๔ เมตร ยาว ๑,๐๐๐ เมตร หนา ๐.๑๕ เมตร รายละเอียดตามแบบแปลนอบต.กำหนด	-	๗๐๐,๐๐๐	๗๐๐,๐๐๐	๗๐๐,๐๐๐	๗๐๐,๐๐๐	มีถนน คสล.เพิ่มขึ้น ระยะทาง ๑,๐๐๐ เมตร	ประชาชนได้รับความสะดวกในการเดินทางและขนส่ง	กองช่าง

รายละเอียดโครงการพัฒนา

แผนพัฒนาท้องถิ่น (พ.ศ.๒๕๖๖-๒๕๗๐) เพิ่มเติม ครั้งที่ ๑/๒๕๖๗

องค์การบริหารส่วนตำบลตะกุกเหนือ

ก. ยุทธศาสตร์ชาติ ๒๐ ปี : ยุทธศาสตร์ที่ ๒ ด้านการสร้างความสามารถในการแข่งขัน

ข. แผนพัฒนาเศรษฐกิจและสังคมแห่งชาติ ฉบับที่ ๑๓ หมายความว่า ๕ ไทยเป็นประตูการค้าการลงทุนและยุทธศาสตร์ทางโลจิสติกส์ที่สำคัญของภูมิภาค

ค. Sustainable Development Goals:เป้าหมายที่ ๙ สร้างโครงสร้างพื้นฐานที่มีความทนทาน ส่งเสริมการพัฒนาอุตสาหกรรมที่ครอบคลุมและยั่งยืนและส่งเสริมนวัตกรรม

ง. ยุทธศาสตร์จังหวัด : ยุทธศาสตร์ที่ ๓ พัฒนาโครงสร้างพื้นฐานและโลจิสติกส์เชื่อมโยงภูมิภาคทั้งจังหวัดและกลุ่มจังหวัดโดยใช้พื้นฐานดิจิทัล

จ. ยุทธศาสตร์การพัฒนาขององค์การปกครองส่วนท้องถิ่นในเขตจังหวัด ยุทธศาสตร์ที่ ๑ ด้านโครงสร้างพื้นฐาน

๑. ยุทธศาสตร์การพัฒนาโครงสร้างพื้นฐาน

๑.๑ กลยุทธ์ พัฒนาเส้นทางคมนาคมเพื่อการขนส่งให้มีคุณภาพและได้มาตรฐาน และ การพัฒนาด้านสาธารณูปโภคและสาธารณูปการ ไฟฟ้า แสงสว่างและการบริหารจัดการน้ำ

(๑) แผนงานอุตสาหกรรมและการโยธา

ที่	โครงการ	วัตถุประสงค์	เป้าหมาย (ผลผลิตของโครงการ)	งบประมาณ				ตัวชี้วัด (KPI)	ผลที่คาดว่าจะได้รับ	หน่วยงาน รับผิดชอบ	
				๒๕๖๖ (บาท)	๒๕๖๗ (บาท)	๒๕๖๘ (บาท)	๒๕๖๙ (บาท)				๒๕๗๐ (บาท)
๑๒๔	โครงการปรับปรุงถนนลูกรัง ซอยวิถีดี หมู่ที่ ๑๖ บ้านบางไต้	เพื่อความสะดวกใน การคมนาคมและขนส่ง	ปรับปรุงถนนลูกรัง กว้าง ๔ เมตร ยาว ๓๐๐ เมตร รายละเอียดตามแบบแปลน อบต.ป่าหนาด	-	-	-	๕๐,๐๐๐	-	ถนนลูกรังได้รับการ ปรับปรุง ระยะทาง ๓๐๐ เมตร	ประชาชนได้รับ ความสะดวกในการ เดินทางและขนส่ง	กองช่าง
๑๒๕	โครงการปรับปรุงถนนลูกรัง ซอยบางไต้สามัคคี หมู่ที่ ๑๖ บ้านบางไต้	เพื่อความสะดวกใน การคมนาคมและขนส่ง	ปรับปรุงถนนลูกรัง กว้าง ๔ เมตร ยาว ๑,๕๐๐ เมตร รายละเอียดตามแบบแปลน อบต.ป่าหนาด	-	-	-	๒๐๐,๐๐๐	-	ถนนลูกรังได้รับการ ปรับปรุง ระยะทาง ๑,๕๐๐ เมตร	ประชาชนได้รับ ความสะดวกในการ เดินทางและขนส่ง	กองช่าง

รายละเอียดโครงการพัฒนา

แผนพัฒนาท้องถิ่น (พ.ศ.๒๕๖๖-๒๕๗๐) เพิ่มเติม ครั้งที่ ๑/๒๕๖๗

องค์การบริหารส่วนตำบลตะกอกเหนือ

- ก. ยุทธศาสตร์ชาติ ๒๐ ปี : ยุทธศาสตร์ที่ ๒ ด้านการสร้างความสามารถในการแข่งขัน
- ข. แผนพัฒนาเศรษฐกิจและสังคมแห่งชาติ ฉบับที่ ๑๓ หมายเหตุที่ ๕ ไทยเป็นประตูการค้าการลงทุนและยุทธศาสตร์ทางโลจิสติกส์ที่สำคัญของภูมิภาค
- ค. Sustainable Development Goals:เป้าหมายที่ ๙ สร้างโครงสร้างพื้นฐานที่มีความทนทาน ส่งเสริมการพัฒนาอุตสาหกรรมที่ครอบคลุมและยั่งยืนและส่งเสริมนวัตกรรม
- ง. ยุทธศาสตร์จังหวัด : ยุทธศาสตร์ที่ ๓ พัฒนาโครงสร้างพื้นฐานและโลจิสติกส์เชื่อมโยงภูมิภาคจังหวัดและกลุ่มจังหวัดโดยใช้พื้นฐานดิจิทัล
- จ. ยุทธศาสตร์การพัฒนาขององค์กรปกครองส่วนท้องถิ่นในเขตจังหวัด ยุทธศาสตร์ที่ ๑ ด้านโครงสร้างพื้นฐาน
- ฉ. ยุทธศาสตร์การพัฒนาโครงสร้างพื้นฐาน

๑.๑ กลยุทธ์ พัฒนาเส้นทางคมนาคมเพื่อการขนส่งให้มีคุณภาพและได้มาตรฐาน และ การพัฒนาด้านสาธารณูปโภคและสาธารณูปการ ไฟฟ้า แสงสว่างและการบริหารจัดการน้ำ

(๑) แผนงานอุตสาหกรรมและการโยธา

ที่	โครงการ	วัตถุประสงค์	เป้าหมาย (ผลผลิตของโครงการ)	งบประมาณ					ตัวชี้วัด (KPI)	ผลที่คาดว่าจะได้รับ	หน่วยงาน รับผิดชอบ หลัก
				๒๕๖๖ (บาท)	๒๕๖๗ (บาท)	๒๕๖๘ (บาท)	๒๕๖๙ (บาท)	๒๕๗๐ (บาท)			
๑๖๖	โครงการปรับปรุงถนนลูกรัง ซอยบางไทรสามัคคีแฟรกทวา หมู่ที่ ๑๖ บ้านบางไต้	เพื่อความสะดวกในการคมนาคมและขนส่ง	ปรับปรุงถนนลูกรัง กว้าง ๔ เมตร ยาว ๑,๕๐๐ เมตร รายละเอียดตามแบบแปลน อปต.กำหนด	-	-	-	๒๐๐,๐๐๐	-	ถนนลูกรังได้รับการ ปรับปรุง ระยะทาง ๑,๕๐๐ เมตร	ประชาชนได้รับ ความสะดวกในการ เดินทางและขนส่ง	กองช่าง
๑๖๗	โครงการปรับปรุงถนนลูกรัง ซอยจำปาทอง หมู่ที่ ๑๖ บ้านบางไต้	เพื่อความสะดวกในการคมนาคมและขนส่ง	ปรับปรุงถนนลูกรัง กว้าง ๔ เมตร ยาว ๑,๐๐๐ เมตร รายละเอียดตามแบบแปลน อปต.กำหนด	-	-	-	๑๒๐,๐๐๐	-	ถนนลูกรังได้รับการ ปรับปรุง ระยะทาง ๑,๐๐๐ เมตร	ประชาชนได้รับ ความสะดวกในการ เดินทางและขนส่ง	กองช่าง

รายละเอียดโครงการพัฒนา

แผนพัฒนาท้องถิ่น (พ.ศ.๒๕๖๖-๒๕๗๐) เพิ่มเติม ครั้งที่ ๑/๒๕๖๗

องค์การบริหารส่วนตำบลตะกุกเหนือ

- ก. ยุทธศาสตร์ชาติ ๒๐ ปี : ยุทธศาสตร์ที่ ๒ ด้านการสร้างความสามารถในการแข่งขัน
- ข. แผนพัฒนาเศรษฐกิจและสังคมแห่งชาติ ฉบับที่ ๑๓ หมายเหตุที่ ๕ ไทยเป็นประตูการค้าการลงทุนและยุทธศาสตร์ทางโลจิสติกส์ที่สำคัญของภูมิภาค
- ค. Sustainable Development Goals: เป้าหมายที่ ๙ สร้างโครงสร้างพื้นฐานที่มีความทนทาน ส่งเสริมการพัฒนาอุตสาหกรรมที่ครอบคลุมและยั่งยืนและส่งเสริมนวัตกรรม
- ง. ยุทธศาสตร์จังหวัด : ยุทธศาสตร์ที่ ๓ พัฒนาโครงสร้างพื้นฐานและโลจิสติกส์เชื่อมโยงภูมิภาคทั้งจังหวัดและกลุ่มจังหวัดโดยใช้พื้นฐานดิจิทัล
- จ. ยุทธศาสตร์การพัฒนาขององค์ปกครองส่วนท้องถิ่นในเขตจังหวัด ยุทธศาสตร์ที่ ๑ ด้านโครงสร้างพื้นฐาน
- ฉ. ยุทธศาสตร์การพัฒนาโครงสร้างพื้นฐาน

๑.๑ กลยุทธ์ พัฒนาเส้นทางคมนาคมเพื่อการขนส่งให้มีคุณภาพและได้มาตรฐาน และ การพัฒนาด้านสาธารณูปโภคและสาธารณูปการ ไฟฟ้า แสงสว่างและการบริหารจัดการน้ำ
(๑) แผนงานอุตสาหกรรมและการโยธา

ที่	โครงการ	วัตถุประสงค์	เป้าหมาย (ผลผลิตของโครงการ)	งบประมาณ				ตัวชี้วัด (KPI)	ผลที่คาดว่าจะได้รับ	หน่วยงาน รับผิดชอบหลัก	
				๒๕๖๖ (บาท)	๒๕๖๗ (บาท)	๒๕๖๘ (บาท)	๒๕๖๙ (บาท)				๒๕๗๐ (บาท)
๑๒๘	โครงการปรับปรุงถนนลูกรัง ซอยข้างสะพาน หมู่ที่ ๑๖ บ้านบางไต้	เพื่อความสะดวกในการ การคมนาคมและขนส่ง	ปรับปรุงถนนลูกรัง กว้าง ๔ เมตร ยาว ๕๐๐ เมตร รายละเอียดตามแบบแปลน อปท.กำหนด	-	-	-	๕๐,๐๐๐	-	ถนนลูกรังได้รับการ ปรับปรุง ระยะทาง ๕๐๐ เมตร	ประชาชนได้รับ ความสะดวกในการ เดินทางและขนส่ง	กองช่าง
๑๒๙	โครงการปรับปรุงถนนลูกรัง ซอยแก่งรุ้ง หมู่ที่ ๑๖ บ้านบางไต้	เพื่อความสะดวกในการ การคมนาคมและขนส่ง	ปรับปรุงถนนลูกรัง กว้าง ๔ เมตร ยาว ๕๐๐ เมตร รายละเอียดตามแบบแปลน อปท.กำหนด	-	-	-	๕๐,๐๐๐	-	ถนนลูกรังได้รับการ ปรับปรุง ระยะทาง ๕๐๐ เมตร	ประชาชนได้รับ ความสะดวกในการ เดินทางและขนส่ง	กองช่าง

รายละเอียดโครงการพัฒนา

แผนพัฒนาท้องถิ่น (พ.ศ.๒๕๖๖-๒๕๗๐) เพิ่มเติม ครั้งที่ ๑/๒๕๖๗

องค์การบริหารส่วนตำบลตะกอกเหนือ

- ก. ยุทธศาสตร์ชาติ ๒๐ ปี : ยุทธศาสตร์ที่ ๒ ด้านการสร้างความสามารถในการแข่งขัน
- ข. แผนพัฒนาเศรษฐกิจและสังคมแห่งชาติ ฉบับที่ ๑๓ หมวดที่ ๕ ไทยเป็นประตูการค้าการลงทุนและยุทธศาสตร์ทางโลจิสติกส์ที่สำคัญของภูมิภาค
- ค. Sustainable Development Goals:เป้าหมายที่ ๙ สร้างโครงสร้างพื้นฐานที่มีคุณภาพ ส่งเสริมการพัฒนาอุตสาหกรรมที่ครอบคลุมและยั่งยืนและส่งเสริมนวัตกรรม
- ง. ยุทธศาสตร์จังหวัด : ยุทธศาสตร์ที่ ๓ พัฒนาโครงสร้างพื้นฐานและโลจิสติกส์เชื่อมโยงภูมิภาคทั้งจังหวัดและกลุ่มจังหวัดโดยใช้พื้นฐานดิจิทัล
- จ. ยุทธศาสตร์การพัฒนาขององค์กรปกครองส่วนท้องถิ่นเขตจังหวัด ยุทธศาสตร์ที่ ๑ ด้านโครงสร้างพื้นฐาน
- ๑. ยุทธศาสตร์การพัฒนาโครงการ

๑.๑ กลยุทธ์ พัฒนาเส้นทางคมนาคมเพื่อการขนส่งให้มีคุณภาพและได้มาตรฐาน และ การพัฒนาด้านสาธารณูปโภคและสาธารณูปการ ไฟฟ้า แสงสว่างและการบริหารจัดการน้ำ
(๑) แผนงานอุตสาหกรรมและการโยธา

ที่	โครงการ	วัตถุประสงค์	เป้าหมาย (ผลผลิตของโครงการ)	งบประมาณ				ตัวชี้วัด (KPI)	ผลที่คาดว่าจะได้รับ	หน่วยงาน รับผิดชอบ หลัก
				๒๕๖๖ (บาท)	๒๕๖๗ (บาท)	๒๕๖๘ (บาท)	๒๕๗๐ (บาท)			
๑๓๐	โครงการปรับปรุงถนนลูกรัง ขอความดีความชอบที่ ๑๖ บ้านบางใต้	เพื่อความสะดวกใน การคมนาคมและขนส่ง	ปรับปรุงถนนลูกรัง กว้าง ๕ เมตร ยาว ๘๐๐ เมตร รายละเอียดตามแบบแปลน อบต.กำพวด	-	-	๘๐,๐๐๐	๒๕๗๐ (บาท)	ถนนลูกรังได้รับการ ปรับปรุง ระยะทาง ๘๐๐ เมตร	ประชาชนได้รับ ความสะดวกในการ เดินทางและขนส่ง	กองช่าง
๑๓๑	โครงการวางท่อระบายน้ำ ขอแผนครุฑมี หมู่ที่ ๑๖ บ้านบางใต้	เพื่อให้การระบายน้ำ สะดวก ป้องกันน้ำ ท่วม การคมนาคม สะดวก	วางท่อระบายน้ำ คสล.ขนาด ๐.๘๐x๑.๐๐ เมตร จำนวน ๘ ท่อน รายละเอียดตามแบบ แปลนอบต.กำพวด	-	-	๒๕,๐๐๐	-	มีท่อระบายน้ำ ๘ ท่อน	การระบายน้ำ สะดวก ป้องกันน้ำ ท่วม การคมนาคม สะดวก	กองช่าง

รายละเอียดโครงการพัฒนา

แผนพัฒนาท้องถิ่น (พ.ศ.๒๕๖๖-๒๕๗๐) เพิ่มเติม ครั้งที่ ๑/๒๕๖๗

องค์การบริหารส่วนตำบลตะกอกเหนือ

- ก. ยุทธศาสตร์ชาติ ๒๐ ปี : ยุทธศาสตร์ที่ ๒ ด้านการสร้างความรู้ความสามารถในการแข่งขัน
- ข. แผนพัฒนาเศรษฐกิจและสังคมแห่งชาติ ฉบับที่ ๑๓ หมวดภายใต้ที่ ๕ ไทยเป็นประตูการค้าการลงทุนและยุทธศาสตร์ทางโลจิสติกส์ที่สำคัญของภูมิภาค
- ค. Sustainable Development Goals เป้าหมายที่ ๙ สร้างโครงสร้างพื้นฐานที่มีความทนทาน ส่งเสริมการพัฒนาอุตสาหกรรมที่ครอบคลุมและยั่งยืนและส่งเสริมนวัตกรรม
- ง. ยุทธศาสตร์จังหวัด : ยุทธศาสตร์ที่ ๓ พัฒนาโครงสร้างพื้นฐานและโลจิสติกส์เชื่อมโยงภูมิภาคทั้งจังหวัดและกลุ่มจังหวัดโดยใช้พื้นฐานดิจิทัล
- จ. ยุทธศาสตร์การพัฒนาขององค์กรปกครองส่วนท้องถิ่นเขตจังหวัด ยุทธศาสตร์ที่ ๑ ด้านโครงสร้างพื้นฐาน
- ด. ยุทธศาสตร์การพัฒนาโครงสร้างพื้นฐาน

๑-๑ กลยุทธ์ พัฒนาเส้นทางคมนาคมเพื่อการขนส่งให้มีคุณภาพและได้มาตรฐาน และ การพัฒนาค้นหาทรัพยากรไฟฟ้า แสงสว่างและการบริหารจัดการน้ำ (๑) แผนงานอุตสาหกรรมและการโยธา

ที่	โครงการ	วัตถุประสงค์	เป้าหมาย (ผลลัพธ์ของโครงการ)	งบประมาณ					ตัวชี้วัด (KPI)	ผลที่คาดว่าจะได้รับ	หน่วยงานรับผิดชอบหลัก
				๒๕๖๖ (บาท)	๒๕๖๗ (บาท)	๒๕๖๘ (บาท)	๒๕๖๙ (บาท)	๒๕๗๐ (บาท)			
๑๓๒	โครงการวางท่อระบายน้ำซอยข้างสนามกีฬา หมู่ที่ ๑๖ บ้านบางไค	เพื่อให้การระบายน้ำ สะดวก ป้องกันน้ำท่วม การคมนาคม สะดวก	วางท่อระบายน้ำ คสล.ขนาด ๐.๖๐x๑.๐๐ เมตร จำนวน ๘ ท่อน รายละเอียดตามแบบแปลนอบต.ก้าหนด	-	-	๑๕,๐๐๐	-	-	มีท่อระบายน้ำ ๖ ท่อน	การระบายน้ำ สะดวก ป้องกันน้ำท่วม การคมนาคม สะดวก	กองช่าง
๑๓๓	โครงการวางท่อระบายน้ำซอยบางไคพัฒนา หมู่ที่ ๑๖ บ้านบางไค	เพื่อให้การระบายน้ำ สะดวก ป้องกันน้ำท่วม การคมนาคม สะดวก	วางท่อระบายน้ำ คสล.ขนาด ๐.๘๐x๑.๐๐ เมตร จำนวน ๖ ท่อน รายละเอียดตามแบบแปลนอบต.ก้าหนด	-	-	๒๐,๐๐๐	-	-	มีท่อระบายน้ำ ๖ ท่อน	การระบายน้ำ สะดวก ป้องกันน้ำท่วม การคมนาคม สะดวก	กองช่าง

รายละเอียดโครงการพัฒนา

แผนพัฒนาท้องถิ่น (พ.ศ.๒๕๖๖-๒๕๗๐) เพิ่มเติม ครั้งที่ ๑/๒๕๖๗

องค์การบริหารส่วนตำบลตะกุกเหนือ

- ก. ยุทธศาสตร์ชาติ ๒๐ ปี : ยุทธศาสตร์ที่ ๒ ด้านการสร้างความสามารถในการแข่งขัน
- ข. แผนพัฒนาเศรษฐกิจและสังคมแห่งชาติ ฉบับที่ ๑๓ หมายความว่าที่ ๔ ไทยเป็นประเทศกำลังพัฒนาและยุทธศาสตร์ทางโลจิสติกส์ที่สำคัญของภูมิภาค
- ค. Sustainable Development Goals:เป้าหมายที่ ๙ สร้างโครงสร้างพื้นฐานที่มีความทนทาน ส่งเสริมการพัฒนาอุตสาหกรรมที่ครอบคลุมและยั่งยืนและส่งเสริมนวัตกรรม
- ง. ยุทธศาสตร์จังหวัด : ยุทธศาสตร์ที่ ๓ พัฒนาโครงสร้างพื้นฐานและโลจิสติกส์เชื่อมโยงภูมิภาคทั้งจังหวัดและกลุ่มจังหวัดโดยใช้พื้นฐานดิจิทัล
- จ. ยุทธศาสตร์การพัฒนาขององค์การปกครองส่วนท้องถิ่นในเขตจังหวัด ยุทธศาสตร์ที่ ๑ ด้านโครงสร้างพื้นฐาน
- ฉ. ยุทธศาสตร์การพัฒนาโครงสร้างพื้นฐาน

๑.๑ กลยุทธ์ พัฒนาเส้นทางคมนาคมเพื่อการขนส่งให้มีคุณภาพและได้มาตรฐาน และ การพัฒนาด้านสาธารณูปโภคและสาธารณูปการ ไฟฟ้า แสงสว่างและการบริหารจัดการน้ำ

(๑) แผนงานอุตสาหกรรมและการโยธา

ที่	โครงการ	วัตถุประสงค์	เป้าหมาย (ผลผลิตของโครงการ)	งบประมาณ				ตัวชี้วัด (KPI)	ผลที่คาดว่าจะได้รับ	หน่วยงาน รับผิดชอบ หลัก
				๒๕๖๖ (บาท)	๒๕๖๗ (บาท)	๒๕๖๘ (บาท)	๒๕๖๙ (บาท)			
๑๓๔	โครงการก่อสร้างท่อลอด เหลี่ยม ขอยมุง หมู่ที่ ๔ บ้านสหกรณ์ เข้มต่อ หมู่ ที่ ๑๒ ตำบลตะกุกใต้	เพื่อให้การระบายน้ำ สะดวก ป้องกันน้ำ ท่วมการคมนาคม สะดวก	ก่อสร้างท่อลอดเหลี่ยม คสล. ขนาด ๑.๘๐x๑.๘๐x๘ เมตร ชนิด ๒ ช่องทาง จำนวน ๒ จุด รายละเอียดรายละเอียดตาม แบบแปลน อนุมัติ	-	-	๕๐๐,๐๐๐	๕๐๐,๐๐๐	-	การระบายน้ำ สะดวก ป้องกันน้ำ ท่วม การคมนาคม สะดวก	กองช่าง
๑๓๕	โครงการก่อสร้างถนน คสล. หมู่ที่ ๑๗ เข้มต่อ ขอย หลังตลาด หมู่ที่ ๔ บ้านสหกรณ์	เพื่อความสะดวกในการ การคมนาคมและขนส่ง	ก่อสร้างถนน คสล.ขนาด กว้าง ๖ เมตร ยาว ๖๕๐ เมตร หนา ๐.๑๕ เมตร รายละเอียดตาม แบบแปลน อนุมัติ	-	๖๘๐,๐๐๐	๖๘๐,๐๐๐	๖๘๐,๐๐๐	๖๘๐,๐๐๐	ประชาชนได้รับ ความสะดวกในการ เดินทางและขนส่ง	กองช่าง

รายละเอียดโครงการพัฒนา

แผนพัฒนาท้องถิ่น (พ.ศ.๒๕๖๖-๒๕๗๐) เพิ่มเติม ครั้งที่ ๑/๒๕๖๗

องค์การบริหารส่วนตำบลตะกุกเหนือ

- ก. ยุทธศาสตร์ชาติ ๒๐ ปี : ยุทธศาสตร์ที่ ๒ ด้านการสร้างโอกาสและความเสมอภาคในการแข่งขัน
- ข. แผนพัฒนาเศรษฐกิจและสังคมแห่งชาติ ฉบับที่ ๑๓ หมายเหตุที่ ๕ ไทยเป็นประตูการค้าการลงทุนและยุทธศาสตร์ทางโลจิสติกส์ที่สำคัญของภูมิภาค
- ค. Sustainable Development Goals:เป้าหมายที่ ๙ สร้างโครงสร้างพื้นฐานที่มีความทนทาน ส่งเสริมการพัฒนาอุตสาหกรรมที่ครอบคลุมและยั่งยืนและส่งเสริมนวัตกรรม
- ง. ยุทธศาสตร์จังหวัด : ยุทธศาสตร์ที่ ๓ พัฒนาโครงสร้างพื้นฐานและโลจิสติกส์เชื่อมโยงภูมิภาคทั้งจังหวัดและกลุ่มจังหวัดโดยใช้พื้นฐานดิจิทัล
- จ. ยุทธศาสตร์การพัฒนาขององค์กรปกครองส่วนท้องถิ่นในเขตจังหวัด ยุทธศาสตร์ที่ ๑ ด้านโครงสร้างพื้นฐาน
- ๑. ยุทธศาสตร์การพัฒนาโครงสร้างพื้นฐาน

๑.๑ กลยุทธ์ พัฒนาเส้นทางคมนาคมเพื่อการขนส่งให้มีคุณภาพและได้มาตรฐาน และ การพัฒนาด้านสาธารณูปการ ไฟฟ้า แสงสว่างและการบริหารจัดการน้ำ (๑) แผนงานอุตสาหกรรมและการโยธา

ที่	โครงการ	วัตถุประสงค์	เป้าหมาย (ผลผลิตของโครงการ)	งบประมาณ					ตัวชี้วัด (KPI)	ผลที่คาดว่าจะได้รับ	หน่วยงาน รับผิดชอบ หลัก
				๒๕๖๖ (บาท)	๒๕๖๗ (บาท)	๒๕๖๘ (บาท)	๒๕๖๙ (บาท)	๒๕๗๐ (บาท)			
๑๓๖	โครงการจัดทำป้ายชื่อหมู่บ้าน หมู่ที่ ๑๗ บ้านหน้าเขา	เพื่อความสะดวกในการเรียกชื่อหมู่บ้าน ถูกต้องตรงกัน	จัดทำป้ายชื่อหมู่บ้าน กว้าง ๑.๕ เมตร ยาว ๓ เมตร จำนวน ๑ ป้าย รายละเอียด รายละเอียดตามแบบแปลน อบต.กำหนด	-	-	-	๑๕๐,๐๐๐	๒๕๗๐ (บาท)	มีป้ายชื่อหมู่บ้าน จำนวน ๑ ป้าย	มีความสะดวกในการเรียกชื่อให้ถูกต้องตรงกัน	กองช่าง
๑๓๗	โครงการก่อสร้างถนน คสล. ขอยันต์พบ หมู่ที่ ๑๗ บ้านหน้าเขา	เพื่อความสะดวกในการคมนาคมและขนส่ง	ก่อสร้างถนน คสล.ขนาด กว้าง ๕ เมตร ยาว ๑,๐๐๐ เมตร หน้า ๐.๑๕ เมตร รายละเอียดตามแบบแปลนอบต.กำหนด	-	๘๗๐,๐๐๐	๘๗๐,๐๐๐	๘๗๐,๐๐๐	๘๗๐,๐๐๐ (บาท)	มีถนน คสล.เพิ่มขึ้น ระยะทาง ๑,๐๐๐ เมตร	ประชาชนได้รับความสะดวกในการเดินทางและขนส่ง	กองช่าง

รายละเอียดโครงการพัฒนา

แผนพัฒนาท้องถิ่น (พ.ศ.๒๕๖๖-๒๕๗๐) เพิ่มเติม ครั้งที่ ๑/๒๕๖๗

องค์การบริหารส่วนตำบลตะกุกเหนือ

- ก. ยุทธศาสตร์ชาติ ๒๐ ปี : ยุทธศาสตร์ที่ ๒ ด้านการสร้างโอกาสและความเสมอภาคในการแข่งขัน
- ข. แผนพัฒนาเศรษฐกิจและสังคมแห่งชาติ ฉบับที่ ๑๓ หมวดภายใต้ที่ ๕ ไทยเป็นประตูการค้าการลงทุนและยุทธศาสตร์ทางโลจิสติกส์ที่สำคัญของภูมิภาค
- ค. Sustainable Development Goals: เป้าหมายที่ ๙ สร้างโครงสร้างพื้นฐานที่มีความทนทาน ส่งเสริมการพัฒนาอุตสาหกรรมที่ครอบคลุมและยั่งยืนและส่งเสริมนวัตกรรม
- ง. ยุทธศาสตร์จังหวัด : ยุทธศาสตร์ที่ ๓ พัฒนาโครงสร้างพื้นฐานและโลจิสติกส์เชื่อมโยงภูมิภาคทั้งจังหวัดและกลุ่มจังหวัดโดยใช้พื้นฐานดิจิทัล
- จ. ยุทธศาสตร์การพัฒนาขององค์กรปกครองส่วนท้องถิ่นในเขตจังหวัด ยุทธศาสตร์ที่ ๑ ด้านโครงสร้างพื้นฐาน
- ๑. ยุทธศาสตร์การพัฒนาโครงสร้างพื้นฐาน

๑.๑ กลยุทธ์ พัฒนาเส้นทางคมนาคมเพื่อการขนส่งให้มีคุณภาพและได้มาตรฐาน และ การพัฒนาด้านสาธารณูปโภคและสาธารณูปการ ไฟฟ้า แสงสว่างและการบริหารจัดการน้ำ

(๑) แผนงานอุตสาหกรรมและการโยธา

ที่	โครงการ	วัตถุประสงค์	เป้าหมาย (ผลผลิตของโครงการ)	งบประมาณ				ตัวชี้วัด (KPI)	ผลที่คาดว่าจะได้รับ	หน่วยงาน รับผิดชอบหลัก
				๒๕๖๖ (บาท)	๒๕๖๗ (บาท)	๒๕๖๘ (บาท)	๒๕๖๙ (บาท)			
๑๓๘	โครงการก่อสร้างถนน คสล. ซอยสามัคคี หมู่ที่ ๑๗ บ้านหน้าเขา	เพื่อความสะดวกในการคมนาคมและขนส่ง	ก่อสร้างถนน คสล.ขนาด กว้าง ๕ เมตร ยาว ๑,๐๐๐ เมตร หนา ๐.๑๕ เมตร รายละเอียดตามแบบแปลนอบต.ท่าหนุด	-	๘๗๐,๐๐๐	๘๗๐,๐๐๐	๘๗๐,๐๐๐	มีถนน คสล.เพิ่มขึ้น ระยะทาง ๑,๐๐๐ เมตร	ประชาชนได้รับความสะดวกในการเดินทางและขนส่ง	กองช่าง
๑๓๙	โครงการก่อสร้างถนน คสล. ซอยสุวรรณนิมิตร หมู่ที่ ๑๗ เชื่อมต่อ หมู่ที่ ๕ บ้านเขี้ยวขัวมู	เพื่อความสะดวกในการคมนาคมและขนส่ง	ก่อสร้างถนน คสล.ขนาด กว้าง ๕ เมตร ยาว ๒,๕๐๐ เมตร หนา ๐.๑๕ เมตร รายละเอียดตามแบบแปลนอบต.ท่าหนุด	-	๒,๒๕๐,๐๐๐	๒,๒๕๐,๐๐๐	๒,๒๕๐,๐๐๐	มีถนน คสล.เพิ่มขึ้น ระยะทาง ๒,๕๐๐ เมตร	ประชาชนได้รับความสะดวกในการเดินทางและขนส่ง	กองช่าง

รายละเอียดโครงการพัฒนา

แผนพัฒนาท้องถิ่น (พ.ศ.๒๕๖๖-๒๕๗๐) เพิ่มเติม ครั้งที่ ๑/๒๕๖๗

องค์การบริหารส่วนตำบลตะกุกเหนือ

- ก. ยุทธศาสตร์ชาติ ๒๐ ปี : ยุทธศาสตร์ที่ ๒ ด้านการสร้างความสามารถในการแข่งขัน
- ข. แผนพัฒนาเศรษฐกิจและสังคมแห่งชาติ ฉบับที่ ๑๓ หมายเหตุที่ ๕ ไทยเป็นประตูการค้าการลงทุนและยุทธศาสตร์ทางโลจิสติกส์ที่สำคัญของภูมิภาค
- ค. Sustainable Development Goals:เป้าหมายที่ ๙ สร้างโครงสร้างพื้นฐานที่มีความทนทาน ส่งเสริมการพัฒนาอุตสาหกรรมที่ครอบคลุมและยั่งยืนและส่งเสริมนวัตกรรม
- ง. ยุทธศาสตร์จังหวัด : ยุทธศาสตร์ที่ ๓ พัฒนาโครงสร้างพื้นฐานและโลจิสติกส์เชื่อมโยงภูมิภาคทั้งจังหวัดและกลุ่มจังหวัดโดยใช้พื้นฐานดิจิทัล
- จ. ยุทธศาสตร์การพัฒนาขององค์การบริหารส่วนท้องถิ่นในเขตจังหวัด ยุทธศาสตร์ที่ ๑ ด้านโครงสร้างพื้นฐาน
- ๑. ยุทธศาสตร์การพัฒนาโครงสร้างพื้นฐาน

๑.๑ กลยุทธ์ พัฒนาเส้นทางคมนาคมเพื่อการขนส่งที่มีคุณภาพและได้มาตรฐาน และ การพัฒนาด้านสาธารณูปโภคและสาธารณูปการ ไฟฟ้า แสงสว่างและการบริหารจัดการน้ำ

(๑) แผนงานอุตสาหกรรมและการโยธา

ที่	โครงการ	วัตถุประสงค์	เป้าหมาย (ผลผลิตของโครงการ)	งบประมาณ				ตัวชี้วัด (KPI)	ผลที่คาดว่าจะได้รับ	หน่วยงาน รับผิดชอบ หลัก	
				๒๕๖๖ (บาท)	๒๕๖๗ (บาท)	๒๕๖๘ (บาท)	๒๕๖๙ (บาท)				๒๕๗๐ (บาท)
๑๔๐	โครงการปรับปรุงทาง เข้า-ออก อบต.ตะกุกเหนือ	เพื่อความปลอดภัย ในการใช้ทางเข้า-ออก	เทพื้นคอนกรีต พื้นที่ไม่น้อยกว่า ๔๒๐ ตร.ม.รายละเอียดตาม แบบแปลนอบต.กำหนด	-	-	๕๐๐,๐๐๐	-	-	มีทางเข้า-ออก เพิ่มขึ้น อีก ๑ ช่องทาง	ประชาชนได้รับ ความสะดวกและ ความปลอดภัยใน การใช้ทางเข้า-ออก	กองช่าง
รวม ๑๔๐ โครงการ				-	๑๙,๓๗๐,๐๐๐	๕๐,๙๕๕,๐๐๐	๔๒,๔๗๕,๐๐๐	๓๑,๑๗๐,๐๐๐			

รายละเอียดโครงการพัฒนา

แผนพัฒนาท้องถิ่น (พ.ศ.๒๕๖๖-๒๕๗๐) เพิ่มเติม ครั้งที่ ๑/๒๕๖๖

องค์การบริหารส่วนตำบลตะกุกเหนือ

- ก. ยุทธศาสตร์ชาติ ๒๐ ปี : ยุทธศาสตร์ที่ ๒ ด้านการสร้างความรู้ความสามารถในการแข่งขัน
- ข. แผนพัฒนาเศรษฐกิจและสังคมแห่งชาติ ฉบับที่ ๑๓ หมวดภายใต้ ๕ ไทยเป็นประตูการค้าการลงทุนและยุทธศาสตร์ทางโลจิสติกส์ที่สำคัญของภูมิภาค
- ค. Sustainable Development Goals เป้าหมายที่ ๙ สร้างโครงสร้างพื้นฐานที่ความทนทาน ส่งเสริมการพัฒนาอุตสาหกรรมที่ครอบคลุมและยั่งยืนและส่งเสริมนวัตกรรม
- ง. ยุทธศาสตร์จังหวัด : ยุทธศาสตร์ที่ ๓ พัฒนาโครงสร้างพื้นฐานและโลจิสติกส์เชื่อมโยงภูมิภาคทั้งจังหวัดและกลุ่มจังหวัดโดยใช้พื้นฐานดิจิทัล
- จ. ยุทธศาสตร์การพัฒนาขององค์การปกครองส่วนท้องถิ่นในเขตจังหวัด ยุทธศาสตร์ที่ ๑ ด้านโครงสร้างพื้นฐาน
- ๑. ยุทธศาสตร์การพัฒนาโครงสร้างพื้นฐาน

๑.๒ กลยุทธ์ การพัฒนาด้านสาธารณูปโภคและสาธารณูปการ ไฟฟ้า แสงสว่างและการบริหารจัดการน้ำ

(๑) แผนงานและชุมชน

ที่	โครงการ	วัตถุประสงค์	เป้าหมาย (ผลผลิตของโครงการ)	งบประมาณ					ตัวชี้วัด (KPI)	ผลที่คาดว่าจะได้รับ	หน่วยงาน รับผิดชอบหลัก
				๒๕๖๖ (บาท)	๒๕๖๗ (บาท)	๒๕๖๘ (บาท)	๒๕๖๙ (บาท)	๒๕๗๐ (บาท)			
๑	โครงการติดตั้งไฟโซล่าเซลล์พร้อมเสา หมู่ที่ ๓ บ้านตะกุก	เพื่อให้ประชาชนผู้ใช้ถนนมีไฟส่องสว่างบนทางสาธารณะ	ติดตั้งไฟโซล่าเซลล์ พร้อมเสา จำนวน ๒๐ ต้น รายละเอียดตามแบบแปลนที่ อบต.กำหนด	-	-	-	๕๐๐,๐๐๐	-	มีไฟโซล่าเซลล์ส่องสว่างบนทางสาธารณะ	ประชาชนมีความปลอดภัยในการใช้ถนนบนทางสาธารณะ	กองช่าง
๒	โครงการติดตั้งไฟโซล่าเซลล์พร้อมเสา หมู่ที่ ๘ บ้านคลองไเส	เพื่อให้ประชาชนผู้ใช้ถนนมีไฟส่องสว่างบนทางสาธารณะ	ติดตั้งไฟโซล่าเซลล์ พร้อมเสา จำนวน ๒๐ ต้น รายละเอียดตามแบบแปลนที่ อบต.กำหนด	-	-	-	๕๐๐,๐๐๐	-	มีไฟโซล่าเซลล์ส่องสว่างบนทางสาธารณะ	ประชาชนมีความปลอดภัยในการใช้ถนนบนทางสาธารณะ	กองช่าง
๓	โครงการติดตั้งไฟโซล่าเซลล์พร้อมเสา หมู่ที่ ๑๖ บ้านบางไค	เพื่อให้ประชาชนผู้ใช้ถนนมีไฟส่องสว่างบนทางสาธารณะ	ติดตั้งไฟโซล่าเซลล์ พร้อมเสา จำนวน ๒๐ ต้น รายละเอียดตามแบบแปลนที่ อบต.กำหนด	-	-	-	๕๐๐,๐๐๐	-	มีไฟโซล่าเซลล์ส่องสว่างบนทางสาธารณะ	ประชาชนมีความปลอดภัยในการใช้ถนนบนทางสาธารณะ	กองช่าง
รวม ๓ โครงการ				-	-	-	๑,๕๐๐,๐๐๐	-			

รายละเอียดโครงการพัฒนา

แผนพัฒนาท้องถิ่น (พ.ศ.๒๕๖๖-๒๕๗๐) เพิ่มเติม ครั้งที่ ๑/๒๕๖๗

องค์การบริหารส่วนตำบลตะกุกเหนือ

- ก. ยุทธศาสตร์ชาติ ๒๐ ปี : ยุทธศาสตร์ที่ ๒ ด้านการสร้างความรู้ความสามารถในการแข่งขัน
- ข. แผนพัฒนาเศรษฐกิจและสังคมแห่งชาติ ฉบับที่ ๑๓ หมายความว่า ๕ ไทยเป็นประตูการค้าการลงทุนและยุทธศาสตร์ทางโลจิสติกส์ที่สำคัญของภูมิภาค
- ค. Sustainable Development Goals:เป้าหมายที่ ๙ สร้างโครงสร้างพื้นฐานที่มีความทนทาน ส่งเสริมการพัฒนาอุตสาหกรรมที่ครอบคลุมและยั่งยืนและส่งเสริมนวัตกรรม
- ง. ยุทธศาสตร์จังหวัด : ยุทธศาสตร์ที่ ๓ พัฒนาโครงสร้างพื้นฐานเชื่อมโยงภูมิภาคทั้งจังหวัดและกลุ่มจังหวัดโดยใช้พื้นฐานดิจิทัล
- จ. ยุทธศาสตร์การพัฒนาขององค์กรปกครองส่วนท้องถิ่นในเขตจังหวัด ยุทธศาสตร์ที่ ๑ ด้านโครงสร้างพื้นฐาน
- ๑. ยุทธศาสตร์การพัฒนาโครงสร้างพื้นฐาน

๑.๓ กลยุทธ์ การพัฒนาด้านสาธารณูปโภคและสาธารณูปการ ไฟฟ้า แสงสว่างและการบริหารจัดการน้ำ ,ส่งเสริมการเกษตร การพัฒนาอาชีพและการค้าเป็นการตามหลักปรัชญาเศรษฐกิจพอเพียง

(๑) แผนงานการเกษตร

ที่	โครงการ	วัตถุประสงค์	เป้าหมาย (ผลผลิตของโครงการ)	งบประมาณ				ตัวชี้วัด (KPI)	ผลที่คาดว่าจะได้รับ	หน่วยงาน รับผิดชอบ หลัก
				๒๕๖๖ (บาท)	๒๕๖๗ (บาท)	๒๕๖๘ (บาท)	๒๕๖๙ (บาท)			
๑	โครงการชุดเจาะบ่อบาดาล ขอยืมเงิน หมู่ที่ ๑ บ้านท่าหนิง	เพื่อให้ประชาชนมีน้ำใช้ในการอุปโภคและน้ำเพื่อการเกษตรอย่างเพียงพอ	ชุดเจาะบ่อบาดาล ขอยืมเงิน หมู่ที่ ๑ บ้านท่าหนิง ๖ นิ้ว ปริมาณน้ำไม่น้อยกว่า ๕ ลบ.ม./ชม. รายละเอียดตามแบบแปลนที่ อบต.กำหนด	-	-	-	๒๕๐,๐๐๐	-	ประชาชนมีน้ำใช้ในการอุปโภคและน้ำเพื่อการเกษตรอย่างเพียงพอ	กองช่าง
๒	โครงการชุดสระหัววินยอย หมู่ที่ ๑ บ้านท่าหนิง	เพื่อให้ประชาชนมีน้ำใช้ในการอุปโภคและน้ำใช้เพื่อการเกษตรอย่างเพียงพอ	ชุดสระเก็บน้ำ ขนาดกว้าง ๔๐ เมตร ยาว ๕๐ เมตร ลึกเฉลี่ย ๔ เมตร รายละเอียดตามแบบแปลนที่ อบต.กำหนด	-	-	-	๓๕๐,๐๐๐	-	ประชาชนมีน้ำใช้ในการอุปโภคและน้ำเพื่อการเกษตร อย่างเพียงพอ	กองช่าง

รายละเอียดโครงการพัฒนา

แผนพัฒนาท้องถิ่น (พ.ศ.๒๕๖๖-๒๕๗๐) เพิ่มเติม ครั้งที่ ๑/๒๕๖๗

องค์การบริหารส่วนตำบลตะกุกเหนือ

- ก. ยุทธศาสตร์ชาติ ๒๐ ปี : ยุทธศาสตร์ที่ ๒ ด้านการสร้างความสามารถในการแข่งขัน
- ข. แผนพัฒนาเศรษฐกิจและสังคมแห่งชาติ ฉบับที่ ๑๓ หมายความว่า ๕ ไทยเป็นประตูการค้าการลงทุนและยุทธศาสตร์ทางโลจิสติกส์ที่สำคัญของภูมิภาค
- ค. Sustainable Development Goals:เป้าหมายที่ ๙ สร้างโครงสร้างพื้นฐานที่มีความทนทาน ส่งเสริมการพัฒนาอุตสาหกรรมที่ครอบคลุมและยั่งยืนและส่งเสริมนวัตกรรม
- ง. ยุทธศาสตร์จังหวัด : ยุทธศาสตร์ที่ ๓ พัฒนาโครงสร้างพื้นฐานเชื่อมโยงภูมิภาคทั้งจังหวัดและกลุ่มจังหวัดโดยใช้พื้นฐานดิจิทัล
- จ. ยุทธศาสตร์การพัฒนาขององค์กรปกครองส่วนท้องถิ่นในเขตจังหวัด ยุทธศาสตร์ที่ ๑ ด้านโครงสร้างพื้นฐาน
- ๑. ยุทธศาสตร์การพัฒนาโครงสร้างพื้นฐาน

๑.๓ กลยุทธ์ การพัฒนาด้านสาธารณูปโภคและสาธารณูปการ ไฟฟ้า แสงสว่างและการบริหารจัดการน้ำ ส่งเสริมการเกษตร การพัฒนาอาชีพและการดำเนินการตามหลักปรัชญาเศรษฐกิจพอเพียง (๑) แผนงานการเกษตร

ที่	โครงการ	วัตถุประสงค์	เป้าหมาย (ผลผลิตของโครงการ)	งบประมาณ					ตัวชี้วัด (KPI)	ผลที่คาดว่าจะได้รับ	หน่วยงานรับผิดชอบหลัก
				๒๕๖๖ (บาท)	๒๕๖๗ (บาท)	๒๕๖๘ (บาท)	๒๕๖๙ (บาท)	๒๕๗๐ (บาท)			
๓	โครงการอุดหนุนกับน้ำชอย คลองหლობ หมู่ที่ ๒ บ้านเขียงเพ็ญ	เพื่อให้ประชาชนมีน้ำใช้ในการอุปโภคและน้ำใช้เพื่อการเกษตรอย่างเพียงพอ	(ผลผลิตของโครงการ) อุดหนุนกับน้ำ ขนาดกว้าง ๑๕ เมตร ยาว ๕๐ เมตร ลึกเฉลี่ย ๓.๕๐ เมตร รายละเอียดตามแบบแปลนที่ อบต.กำหนด	-	-	-	๑๕๐,๐๐๐	-	มีสระเก็บน้ำ ๑ แห่ง	ประชาชนมีน้ำใช้ใน การอุปโภค และน้ำเพื่อ การเกษตร อย่างเพียงพอ	กองช่าง
๔	โครงการอุดหนุนกับน้ำชอยในลอบตอนบน หมู่ที่ ๓ บ้านตะกุก	เพื่อให้ประชาชนมีน้ำใช้ในการอุปโภคและน้ำใช้เพื่อการเกษตรอย่างเพียงพอ	อุดหนุนกับน้ำ ขนาดกว้าง ๒๐ เมตร ยาว ๒๐ เมตร ลึกเฉลี่ย ๔ เมตร รายละเอียดตามแบบแปลนที่ อบต.กำหนด	-	-	-	๑๒๐,๐๐๐	-	มีสระเก็บน้ำ ๑ แห่ง	ประชาชนมีน้ำใช้ใน การอุปโภค และน้ำเพื่อ การเกษตร อย่างเพียงพอ	กองช่าง

รายละเอียดโครงการพัฒนา

แผนพัฒนาท้องถิ่น (พ.ศ.๒๕๖๖-๒๕๗๐) เพิ่มเติม ครั้งที่ ๑/๒๕๖๗

องค์การบริหารส่วนตำบลตะกุกเหนือ

- ก. ยุทธศาสตร์ชาติ ๒๐ ปี : ยุทธศาสตร์ที่ ๒ ด้านการสร้างความสามารถในการแข่งขัน
- ข. แผนพัฒนาเศรษฐกิจและสังคมแห่งชาติ ฉบับที่ ๑๓ หมวดหมายที่ ๕ ไซเป็นประตูการค้าการลงทุนและยุทธศาสตร์ทางโลจิสติกส์ที่สำคัญของภูมิภาค
- ค. Sustainable Development Goals:เป้าหมายที่ ๙ สร้างโครงสร้างพื้นฐานที่มีความทนทาน ส่งเสริมการพัฒนาอุตสาหกรรมที่ครอบคลุมและยั่งยืนและส่งเสริมนวัตกรรม
- ง. ยุทธศาสตร์จังหวัด : ยุทธศาสตร์ที่ ๓ พัฒนาโครงสร้างพื้นฐานเชื่อมโยงภูมิภาคทั้งจังหวัดและกลุ่มจังหวัดโดยใช้พื้นฐานดิจิทัล
- จ. ยุทธศาสตร์การพัฒนาขององค์กรปกครองส่วนท้องถิ่นในเขตจังหวัด ยุทธศาสตร์ที่ ๑ ด้านโครงสร้างพื้นฐาน
- ๑. ยุทธศาสตร์การพัฒนาโครงสร้างพื้นฐาน

๑.๓ กลยุทธ์ การพัฒนาด้านสาธารณูปโภคและสาธารณูปการ ไฟฟ้า แสงสว่างและการบริหารจัดการน้ำ ,ส่งเสริมการเกษตร การพัฒนาอาชีพและการค้าเป็นการตามหลักปรัชญาเศรษฐกิจพอเพียง

(๑) แผนงานการเกษตร

ที่	โครงการ	วัตถุประสงค์	เป้าหมาย (ผลผลิตของโครงการ)	งบประมาณ				ตัวชี้วัด (KPI)	ผลที่คาดว่าจะได้รับ	หน่วยงานรับผิดชอบหลัก
				๒๕๖๖ (บาท)	๒๕๖๗ (บาท)	๒๕๖๘ (บาท)	๒๕๖๙ (บาท)			
๕	โครงการอุดหนุนเก็บน้ำขอย ในหอบ ตอนล่าง หมู่ที่ ๓ บ้านตะกุก	เพื่อให้ประชาชนมีน้ำใช้ในการอุปโภคและน้ำใช้เพื่อการเกษตร อย่างเพียงพอ	ขุดสระเก็บน้ำ ขนาดกว้าง ๒๐ เมตร ยาว ๒๐ เมตร ลึกเฉลี่ย ๔ เมตร รายละเอียดตามแบบแปลนที่ อบต.กำหนด	-	-	๑๒๐,๐๐๐	-	มีสระเก็บน้ำ ๑ แห่ง	ประชาชนมีน้ำใช้ในการอุปโภคและน้ำใช้เพื่อการเกษตร อย่างเพียงพอ	กองช่าง
๖	โครงการอุดหนุนเก็บน้ำขอยลงในหอบ จุดที่ ๑ หมู่ที่ ๓ บ้านตะกุก	เพื่อให้ประชาชนมีน้ำใช้ในการอุปโภคและน้ำใช้เพื่อการเกษตร อย่างเพียงพอ	ขุดสระเก็บน้ำ ขนาดกว้าง ๒๐ เมตร ยาว ๔๐ เมตร ลึกเฉลี่ย ๔ เมตร รายละเอียดตามแบบแปลนที่ อบต.กำหนด	-	-	๒๕๐,๐๐๐	-	มีสระเก็บน้ำ ๑ แห่ง	ประชาชนมีน้ำใช้ในการอุปโภคและน้ำใช้เพื่อการเกษตร อย่างเพียงพอ	กองช่าง

รายละเอียดโครงการพัฒนา

แผนพัฒนาท้องถิ่น (พ.ศ.๒๕๖๖-๒๕๗๐) เพิ่มเติม ครั้งที่ ๑/๒๕๖๗

องค์การบริหารส่วนตำบลตะกุกเหนือ

- ก. ยุทธศาสตร์ชาติ ๒๐ ปี : ยุทธศาสตร์ที่ ๒ ด้านการสร้างความสามารถในการแข่งขัน
- ข. แผนพัฒนาเศรษฐกิจและสังคมแห่งชาติ ฉบับที่ ๑๓ หมายความว่า ๕ ไทยเป็นประตูการค้าการลงทุนและยุทธศาสตร์ทางโลจิสติกส์ที่สำคัญของภูมิภาค
- ค. Sustainable Development Goals:เป้าหมายที่ ๙ สร้างโครงสร้างพื้นฐานที่มีความทนทาน ส่งเสริมการพัฒนาอุตสาหกรรมที่ครอบคลุมและยั่งยืนและส่งเสริมนวัตกรรม
- ง. ยุทธศาสตร์จังหวัด : ยุทธศาสตร์ที่ ๓ พัฒนาโครงสร้างพื้นฐานและโลจิสติกส์เชื่อมโยงภูมิภาคทั้งจังหวัดและกลุ่มจังหวัดโดยใช้พื้นฐานดิจิทัล
- จ. ยุทธศาสตร์การพัฒนาขององค์กรปกครองส่วนท้องถิ่นในเขตจังหวัด ยุทธศาสตร์ที่ ๑ ด้านโครงสร้างพื้นฐาน
- ๑. ยุทธศาสตร์การพัฒนาโครงสร้างพื้นฐาน

๑.๓ กลยุทธ์ การพัฒนาด้านสาธารณูปโภคและสาธารณูปการ ไฟฟ้า แสงสว่างและการบริหารจัดการน้ำ ส่งเสริมการเกษตร การพัฒนาอาชีพและการดำเนินกิจกรรมหลักปรัชญาเศรษฐกิจพอเพียง (๑) แผนงานการเกษตร

ที่	โครงการ	วัตถุประสงค์	เป้าหมาย (ผลผลิตของโครงการ)	งบประมาณ				ตัวชี้วัด (KPI)	ผลที่คาดว่าจะได้รับ	หน่วยงานรับผิดชอบหลัก
				๒๕๖๖ (บาท)	๒๕๖๗ (บาท)	๒๕๖๘ (บาท)	๒๕๖๙ (บาท)			
๗	โครงการอุดหนุนน้ำของคลองไหลรอบ จุดที่ ๒ หมู่ที่ ๓ บ้านตะกุก	เพื่อให้ประชาชนมีน้ำใช้ในการอุปโภคและน้ำใช้เพื่อการเกษตรอย่างเพียงพอ	ขุดสระเก็บน้ำ ขนาดกว้าง ๒๐ เมตร ยาว ๔๐ เมตร ลึกเฉลี่ย ๔ เมตร รายละเอียดตามแบบแปลนที่ อบต.กำหนด	-	-	๒๕๐,๐๐๐	-	มีสระเก็บน้ำ ๑ แห่ง	ประชาชนมีน้ำใช้ใน การอุปโภค และน้ำใช้เพื่อการเกษตร อย่างเพียงพอ	กองช่าง
๘	โครงการอุดหนุนน้ำของยอนเก้ หมู่ที่ ๔ บ้านสหกรณ์	เพื่อให้ประชาชนมีน้ำใช้ในการอุปโภคและน้ำใช้เพื่อการเกษตรอย่างเพียงพอ	ขุดสระเก็บน้ำ กว้าง ๒๐ เมตร ยาว ๕๐ เมตร ลึกเฉลี่ย ๔ เมตร รายละเอียดตามแบบแปลนอบต.กำหนด	-	-	๒๕๐,๐๐๐	-	มีสระเก็บน้ำ ๑ แห่ง	ประชาชนมีน้ำใช้ใน การอุปโภค และน้ำใช้เพื่อการเกษตร อย่างเพียงพอ	กองช่าง

รายละเอียดโครงการพัฒนา

แผนพัฒนาท้องถิ่น (พ.ศ.๒๕๖๖-๒๕๗๐) เพิ่มเติม ครั้งที่ ๑/๒๕๖๗

องค์การบริหารส่วนตำบลตะกุงหมื่น

- ก. ยุทธศาสตร์ชาติ ๒๐ ปี : ยุทธศาสตร์ที่ ๒ ด้านการสร้างความรู้ความสามารถในการแข่งขัน
- ข. แผนพัฒนาเศรษฐกิจและสังคมแห่งชาติ ฉบับที่ ๑๓ หมายความว่า ๕ ไทยเป็นประตูการค้าการลงทุนและยุทธศาสตร์ทางโลจิสติกส์ที่สำคัญของภูมิภาค
- ค. Sustainable Development Goals:เป้าหมายที่ ๙ สร้างโครงสร้างพื้นฐานที่มีความทนทาน ส่งเสริมการพัฒนาอุตสาหกรรมที่ครอบคลุมและยั่งยืนและส่งเสริมนวัตกรรม
- ง. ยุทธศาสตร์จังหวัด : ยุทธศาสตร์ที่ ๓ พัฒนาโครงสร้างพื้นฐานเชื่อมโยงภูมิภาคทั้งจังหวัดและกลุ่มจังหวัดโดยใช้พื้นฐานดิจิทัล
- จ. ยุทธศาสตร์การพัฒนาขององค์กรปกครองส่วนท้องถิ่นในเขตจังหวัด ยุทธศาสตร์ที่ ๑ ด้านโครงสร้างพื้นฐาน
- ๑. ยุทธศาสตร์การพัฒนาโครงสร้างพื้นฐาน

๑.๓ กลยุทธ์ การพัฒนาด้านสาธารณูปโภคและสาธารณูปการ ไฟฟ้า แสงสว่างและการบริหารจัดการน้ำ ,ส่งเสริมการเกษตร การพัฒนาอาชีพและการดำเนินการตามหลักปรัชญาเศรษฐกิจพอเพียง

(๑) แผนงานการเกษตร

ที่	โครงการ	วัตถุประสงค์	เป้าหมาย (ผลผลิตของโครงการ)	งบประมาณ				ตัวชี้วัด (KPI)	ผลที่คาดว่าจะได้รับ	หน่วยงานรับผิดชอบหลัก
				๒๕๖๖ (บาท)	๒๕๖๗ (บาท)	๒๕๖๘ (บาท)	๒๕๖๙ (บาท)			
๙	โครงการก่อสร้างฝายน้ำล้นขอยร่วมใจพัฒนา หมู่ที่ ๕ บ้านเขี้ยวขวัญ	เพื่อให้ประชาชนมีน้ำใช้ในการอุปโภคและน้ำเพื่อการเกษตรอย่างเพียงพอ	(ผลผลิตของโครงการ) ก่อสร้างฝายน้ำล้น ขนาดกว้าง ๖ เมตร สูง ๒.๕๐ เมตร รายละเอียดตามแบบแปลนที่ อบต.กำหนด	-	-	๕๐๐,๐๐๐	-	มีฝายน้ำล้น ๑ จุด	ประชาชนมีน้ำใช้ในการอุปโภค และการคมนาคม สะดวก	กองช่าง
๑๐	โครงการขุดสระเก็บน้ำขอยโกะกะ หมู่ที่ ๖ บ้านเขมา	เพื่อให้ประชาชนมีน้ำใช้ในการอุปโภคและน้ำใช้เพื่อการเกษตรอย่างเพียงพอ	ขุดสระเก็บน้ำ กว้าง ๒๐ เมตร ยาว ๒๐ เมตร ลึกเฉลี่ย ๓.๕๐ เมตร รายละเอียดตามแบบแปลนอบต.กำหนด	-	-	๑๒๐,๐๐๐	-	มีสระเก็บน้ำ ๑ แห่ง	ประชาชนมีน้ำใช้ในการอุปโภค และน้ำเพื่อการเกษตร อย่างเพียงพอ	กองช่าง

รายละเอียดโครงการพัฒนา

แผนพัฒนาท้องถิ่น (พ.ศ.๒๕๖๖-๒๕๗๐) เพิ่มเติม ครั้งที่ ๑/๒๕๖๗

องค์การบริหารส่วนตำบลตะกุกเหนือ

- ก. ยุทธศาสตร์ชาติ ๒๐ ปี : ยุทธศาสตร์ที่ ๒ ด้านการสร้างความสามารถในการแข่งขัน
- ข. แผนพัฒนาเศรษฐกิจและสังคมแห่งชาติ ฉบับที่ ๑๓ หมายความว่า ๕ ไทยเป็นประตูการค้าการลงทุนและยุทธศาสตร์ทางโลจิสติกส์ที่สำคัญของภูมิภาค
- ค. Sustainable Development Goals:เป้าหมายที่ ๙ สร้างโครงสร้างพื้นฐานที่มีความทนทาน ส่งเสริมการพัฒนาอุตสาหกรรมที่ครอบคลุมและยั่งยืนและส่งเสริมนวัตกรรม
- ง. ยุทธศาสตร์จังหวัด : ยุทธศาสตร์ที่ ๓ พัฒนาโครงสร้างพื้นฐานและเชื่อมโยงภูมิภาคทั้งจังหวัดและกลุ่มจังหวัดโดยใช้พื้นฐานดิจิทัล
- จ. ยุทธศาสตร์การพัฒนาขององค์กรปกครองส่วนท้องถิ่นในเขตจังหวัด ยุทธศาสตร์ที่ ๑ ด้านโครงสร้างพื้นฐาน
- ๑. ยุทธศาสตร์การพัฒนาโครงสร้างพื้นฐาน

๑.๓ กลยุทธ์ การพัฒนาด้านสาธารณูปโภคและสาธารณูปการ ไฟฟ้า แสงสว่างและการบริหารจัดการน้ำ ,ส่งเสริมการเกษตร การพัฒนาอาชีพและการตามหลักปรัชญาเศรษฐกิจพอเพียง

(๑) แผนงานการเกษตร

ที่	โครงการ	วัตถุประสงค์	เป้าหมาย (ผลผลิตของโครงการ)	งบประมาณ					ตัวชี้วัด (KPI)	ผลที่คาดว่าจะได้รับ	หน่วยงาน รับผิดชอบ หลัก
				๒๕๖๖ (บาท)	๒๕๖๗ (บาท)	๒๕๖๘ (บาท)	๒๕๖๙ (บาท)	๒๕๗๐ (บาท)			
๑๑	โครงการขุดลอกสระเก็บน้ำซอยอารี หมู่ที่ ๖ บ้านเขมา	เพื่อให้ประชาชนมีน้ำใช้ในการอุปโภคและน้ำใช้เพื่อการเกษตรอย่างเพียงพอ	ขุดลอก กว้าง ๑๒ เมตร ยาว ๓๐ เมตร ลึกเฉลี่ย ๓.๕๐ เมตร รายละเอียดตามแบบแปลนอบต.กำหนด	-	-	๑๕๐,๐๐๐	-	-	สระเก็บน้ำได้รับ การขุดลอก ๑ แห่ง	ประชาชนมีน้ำใช้ ในการอุปโภค และน้ำเพื่อ การเกษตร อย่าง เพียงพอ	กองช่าง
๑๒	โครงการขุดสระเก็บน้ำซอย ตะเคียนทอง จุดที่ ๑ หมู่ที่ ๖ บ้านเขมา	เพื่อให้ประชาชนมีน้ำ ใช้ในการอุปโภคและน้ำใช้เพื่อการเกษตร อย่างเพียงพอ	ขุดสระเก็บน้ำ กว้าง ๒๐ เมตร ยาว ๔๐ เมตร ลึกเฉลี่ย ๓.๕๐ เมตร รายละเอียดตามแบบแปลนอบต.กำหนด	-	-	๒๐๐,๐๐๐	-	-	สระเก็บน้ำได้รับ การขุดลอก ๑ แห่ง	ประชาชนมีน้ำใช้ ในการอุปโภค และน้ำเพื่อ การเกษตร อย่าง เพียงพอ	กองช่าง

รายละเอียดโครงการพัฒนา

แผนพัฒนาท้องถิ่น (พ.ศ.๒๕๖๖-๒๕๗๐) เพิ่มเติม ครั้งที่ ๑/๒๕๖๗

องค์การบริหารส่วนตำบลตะกุกเหนือ

- ก. ยุทธศาสตร์ชาติ ๒๐ ปี : ยุทธศาสตร์ที่ ๒ ด้านการสร้างความสามารถในการแข่งขัน
- ข. แผนพัฒนาเศรษฐกิจและสังคมแห่งชาติ ฉบับที่ ๑๓ หมายความว่า ๕ ไทยเป็นประตูการค้าการลงทุนและยุทธศาสตร์ทางโลจิสติกส์ที่สำคัญของภูมิภาค
- ค. Sustainable Development Goals:เป้าหมายที่ ๙ สร้างโครงสร้างพื้นฐานที่มีความทนทาน ส่งเสริมการพัฒนาอุตสาหกรรมที่ครอบคลุมและยั่งยืนและส่งเสริมนวัตกรรม
- ง. ยุทธศาสตร์จังหวัด : ยุทธศาสตร์ที่ ๓ พัฒนาโครงสร้างพื้นฐานและโลจิสติกส์เชื่อมโยงภูมิภาคจังหวัดและกลุ่มจังหวัดโดยใช้พื้นฐานดิจิทัล
- จ. ยุทธศาสตร์การพัฒนาขององค์กรปกครองส่วนท้องถิ่นในเขตจังหวัด ยุทธศาสตร์ที่ ๑ ด้านโครงสร้างพื้นฐาน
- ๑. ยุทธศาสตร์การพัฒนาโครงสร้างพื้นฐาน

๑.๓ กลยุทธ์ การพัฒนาด้านสาธารณูปโภคและสาธารณูปการ ไฟฟ้า แสงสว่างและการบริหารจัดการน้ำ ,ส่งเสริมการเกษตร การพัฒนาอาชีพและการดำเนินการตามหลักปรัชญาเศรษฐกิจพอเพียง

(๑) แผนงานการเกษตร

ที่	โครงการ	วัตถุประสงค์	เป้าหมาย (ผลผลิตของโครงการ)	งบประมาณ					ตัวชี้วัด (KPI)	หน่วยงาน รับผิดชอบ หลัก
				๒๕๖๖ (บาท)	๒๕๖๗ (บาท)	๒๕๖๘ (บาท)	๒๕๖๙ (บาท)	๒๕๗๐ (บาท)		
๑๓	โครงการขุดสระเก็บน้ำขอย ตะเคียนทอง หมู่ที่ ๒ หมู่ที่ ๖ บ้านเขมา	เพื่อให้ประชาชนมีน้ำ ใช้ในการอุปโภคและ น้ำใจเพื่อการเกษตร อย่างเพียงพอ	(ผลผลิตของโครงการ) ขุดสระเก็บน้ำ กว้าง ๒๐ เมตร ยาว ๔๐ เมตร ลึกเฉลี่ย ๓.๕๐ เมตร รายละเอียดตาม แบบแปลนอบต.กัทหนด	-	-	๒๐๐,๐๐๐	-	-	ประชาชนมีน้ำใช้ ในการอุปโภค และน้ำเพื่อ การเกษตร อย่าง เพียงพอ	กองช่าง
๑๔	โครงการขุดลอกสระเก็บน้ำขอย ตะเคียนทอง หมู่ที่ ๖ บ้านเขมา	เพื่อให้ประชาชนมีน้ำ ใช้ในการอุปโภคและ น้ำใจเพื่อการเกษตร อย่างเพียงพอ	ขุดลอก กว้าง ๑๒ เมตร ยาว ๓๐ เมตร ลึกเฉลี่ย ๓.๕๐ เมตร รายละเอียดตาม แบบแปลนอบต.กัทหนด	-	-	๑๕๐,๐๐๐	-	-	ประชาชนมีน้ำใช้ ในการอุปโภค และน้ำเพื่อ การเกษตร อย่าง เพียงพอ	กองช่าง

รายละเอียดโครงการพัฒนา

แผนพัฒนาท้องถิ่น (พ.ศ.๒๕๖๖-๒๕๗๐) เพิ่มเติม ครั้งที่ ๑/๒๕๖๗

องค์การบริหารส่วนตำบลตะกุกเหนือ

- ก. ยุทธศาสตร์ชาติ ๒๐ ปี : ยุทธศาสตร์ที่ ๒ ด้านการสร้างความสามารถในการแข่งขัน
- ข. แผนพัฒนาเศรษฐกิจและสังคมแห่งชาติ ฉบับที่ ๑๓ หมายความว่า ๕ ไทยเป็นประตูการค้าการลงทุนและยุทธศาสตร์ทางโลจิสติกส์ที่สำคัญของภูมิภาค
- ค. Sustainable Development Goals:เป้าหมายที่ ๙ สร้างโครงสร้างพื้นฐานที่มีความทนทาน ส่งเสริมการพัฒนาอุตสาหกรรมที่ครอบคลุมและยั่งยืนและส่งเสริมนวัตกรรม
- ง. ยุทธศาสตร์จังหวัด : ยุทธศาสตร์ที่ ๓ พัฒนาโครงสร้างพื้นฐานและโลจิสติกส์เชื่อมโยงภูมิภาคทั้งจังหวัดและกลุ่มจังหวัดโดยใช้พื้นฐานดิจิทัล
- จ. ยุทธศาสตร์การพัฒนาขององค์กรปกครองส่วนท้องถิ่นในเขตจังหวัด ยุทธศาสตร์ที่ ๑ ด้านโครงสร้างพื้นฐาน
- ๑. ยุทธศาสตร์การพัฒนาโครงสร้างพื้นฐาน

๑.๓ กลยุทธ์ การพัฒนาด้านสาธารณูปโภคและสาธารณูปการ ไฟฟ้า แสงสว่างและการบริหารจัดการน้ำ .ส่งเสริมการเกษตร การพัฒนาอาชีพและการดำเนินกิจกรรมเชิงพอเพียง (๑) แผนงานการเกษตร

ที่	โครงการ	วัตถุประสงค์	เป้าหมาย (ผลผลิตของโครงการ)	งบประมาณ				ตัวชี้วัด (KPI)	ผลที่คาดว่าจะได้รับ	หน่วยงานรับผิดชอบหลัก
				๒๕๖๖ (บาท)	๒๕๖๗ (บาท)	๒๕๖๘ (บาท)	๒๕๗๐ (บาท)			
๑๕	โครงการขุดลอกคลองห้วยต้นไทร หมู่ที่ ๖ บ้านเขมา	เพื่อให้ประชาชนมีน้ำใช้เพื่อการอุปโภคและน้ำใช้เพื่อการเกษตรอย่างเพียงพอ	ขุดลอก กว้าง ๑๐ เมตร ยาว ๖๐ เมตร ลึกเฉลี่ย ๓.๕๐ เมตร รายละเอียดตามแบบแปลนอบต.กำหนด	-	๒๕๖๗ (บาท)	๒๕๖๘ (บาท)	๒๕๗๐ (บาท)	คลองได้รับการขุดลอก ๑ แห่ง	ประชาชนมีน้ำใช้ในการอุปโภค และน้ำใช้เพื่อการเกษตร อย่างเพียงพอ	กองช่าง
๑๖	โครงการขุดลอกสระเก็บน้ำชอย ช่ออินทผล หมู่ที่ ๖ บ้านเขมา	เพื่อให้ประชาชนมีน้ำใช้ในการอุปโภคและน้ำใช้เพื่อการเกษตรอย่างเพียงพอ	ขุดลอก กว้าง ๑๒ เมตร ยาว ๓๐ เมตร ลึกเฉลี่ย ๓.๕๐ เมตร รายละเอียดตามแบบแปลนอบต.กำหนด	-	-	๑๕๐,๐๐๐	-	สระเก็บน้ำได้รับการขุดลอก ๑ แห่ง	ประชาชนมีน้ำใช้ในการอุปโภค และน้ำใช้เพื่อการเกษตร อย่างเพียงพอ	กองช่าง

รายละเอียดโครงการพัฒนา

แผนพัฒนาท้องถิ่น (พ.ศ.๒๕๖๖-๒๕๗๐) เพิ่มเติม ครั้งที่ ๑/๒๕๖๗

องค์การบริหารส่วนตำบลตะกุกเหนือ

- ก. ยุทธศาสตร์ชาติ ๒๐ ปี : ยุทธศาสตร์ที่ ๒ ด้านการสร้างความสามารถในการแข่งขัน
- ข. แผนพัฒนาเศรษฐกิจและสังคมแห่งชาติ ฉบับที่ ๑๓ หมวดขยายที่ ๕ ไทยเป็นประตูการค้าการลงทุนและยุทธศาสตร์ทางโลจิสติกส์ที่สำคัญของภูมิภาค
- ค. Sustainable Development Goals:เป้าหมายที่ ๙ สร้างโครงสร้างพื้นฐานที่มีความทนทาน ส่งเสริมการพัฒนาอุตสาหกรรมที่ครอบคลุมและยั่งยืนและส่งเสริมนวัตกรรม
- ง. ยุทธศาสตร์จังหวัด : ยุทธศาสตร์ที่ ๓ พัฒนาโครงสร้างพื้นฐานและโลจิสติกส์เชื่อมโยงภูมิภาคทั้งจังหวัดและกลุ่มจังหวัดโดยใช้พื้นฐานดิจิทัล
- จ. ยุทธศาสตร์การพัฒนาขององค์กรปกครองส่วนท้องถิ่นในเขตจังหวัด ยุทธศาสตร์ที่ ๑ ด้านโครงสร้างพื้นฐาน
- ๑. ยุทธศาสตร์การพัฒนาโครงสร้างพื้นฐาน

๑.๓ กลยุทธ์ การพัฒนาด้านสาธารณูปโภคและสาธารณูปการ ไฟฟ้า แสงสว่างและการบริหารจัดการน้ำ ,ส่งเสริมการเกษตร การพัฒนาอาชีพและการดำเนินการตามหลักปรัชญาเศรษฐกิจพอเพียง
(๑) แผนงานการเกษตร

ที่	โครงการ	วัตถุประสงค์	เป้าหมาย (ผลผลิตของโครงการ)	งบประมาณ					ตัวชี้วัด (KPI)	ผลที่คาดว่าจะได้รับ	หน่วยงานรับผิดชอบหลัก
				๒๕๖๖ (บาท)	๒๕๖๗ (บาท)	๒๕๖๘ (บาท)	๒๕๖๙ (บาท)	๒๕๗๐ (บาท)			
๑๗	โครงการก่อสร้างฝายชะลอน้ำขอยทับช้าง ๓ หมู่ที่ ๗ คลองวาย	เพื่อให้ประชาชนมีน้ำใช้ในการอุปโภคและน้ำเพื่อการเกษตรอย่างเพียงพอ	ก่อสร้างฝายชะลอน้ำ ขนาด กว้าง ๖ เมตร ทำการเรียงหิน เพคอนกรีต รายละเอียดตามแบบแปลนที่ อบต.กำหนด	-	-	๖๐,๐๐๐	-	-	มีฝายชะลอน้ำ ๑ จุด	ประชาชนมีน้ำใช้ในกาอุปโภค บริโภคอย่างเพียงพอ และการคมนาคม สะดวก	กองช่าง
๑๘	โครงการก่อสร้างฝายชะลอน้ำหลังศาลา หมู่ที่ ๗ บ้านคลองวาย	เพื่อให้ประชาชนมีน้ำใช้ในการอุปโภคและน้ำเพื่อการเกษตรอย่างเพียงพอ	ก่อสร้างฝายชะลอน้ำ ขนาด กว้าง ๖ เมตร ทำการเรียงหิน เพคอนกรีต รายละเอียดตามแบบแปลนที่ อบต.กำหนด	-	-	๖๐,๐๐๐	-	-	มีฝายชะลอน้ำ ๑ จุด	ประชาชนมีน้ำใช้ในกาอุปโภค บริโภคอย่างเพียงพอ และการคมนาคม สะดวก	กองช่าง

รายละเอียดโครงการพัฒนา

แผนพัฒนาท้องถิ่น (พ.ศ.๒๕๖๖-๒๕๗๐) เพิ่มเติม ครั้งที่ ๑/๒๕๖๗

องค์การบริหารส่วนตำบลตะกุกเหนือ

- ก. ยุทธศาสตร์ชาติ ๒๐ ปี : ยุทธศาสตร์ที่ ๒ ด้านการสร้างความสามารถในการแข่งขัน
- ข. แผนพัฒนาเศรษฐกิจและสังคมแห่งชาติ ฉบับที่ ๑๓ หมายความว่า ๕ ไทยเป็นประตูการค้าการลงทุนและยุทธศาสตร์ทางโลจิสติกส์ที่สำคัญของภูมิภาค
- ค. Sustainable Development Goals:เป้าหมายที่ ๙ สร้างโครงสร้างพื้นฐานที่มีความทนทาน ส่งเสริมการพัฒนาอุตสาหกรรมที่ครอบคลุมและยั่งยืนและส่งเสริมนวัตกรรม
- ง. ยุทธศาสตร์จังหวัด : ยุทธศาสตร์ที่ ๓ พัฒนาโครงสร้างพื้นฐานเชื่อมโยงภูมิภาคจังหวัดและกลุ่มจังหวัดโดยใช้พื้นฐานดิจิทัล
- จ. ยุทธศาสตร์การพัฒนาขององค์กรปกครองส่วนท้องถิ่นในเขตจังหวัด ยุทธศาสตร์ที่ ๑ ด้านโครงสร้างพื้นฐาน
- ๑. ยุทธศาสตร์การพัฒนาโครงสร้างพื้นฐาน

๑.๓ กลยุทธ์ การพัฒนาด้านสาธารณูปโภคและสาธารณูปการ ไฟฟ้า แสงสว่างและการบริหารจัดการน้ำ ,ส่งเสริมการเกษตร การพัฒนาอาชีพและการดำเนินการค้าปลีกปฐมภูมิต่อเพียง

(๑) แผนงานการเกษตร

ที่	โครงการ	วัตถุประสงค์	เป้าหมาย (ผลผลิตของโครงการ)	งบประมาณ				ตัวชี้วัด (KPI)	ผลที่คาดว่าจะได้รับ	หน่วยงานรับผิดชอบหลัก
				๒๕๖๖ (บาท)	๒๕๖๗ (บาท)	๒๕๖๘ (บาท)	๒๕๗๐ (บาท)			
๑๙	โครงการก่อสร้างฝายชะลอน้ำคลองว้ายบริเวณทับช้าง หมู่ที่ ๗ บ้านคลองว้าย	เพื่อให้ประชาชนมีน้ำใช้ในการอุปโภคและน้ำเพื่อการเกษตรอย่างเพียงพอ	ก่อสร้างฝายชะลอน้ำ ขนาดกว้าง ๖ เมตร ทำการเรียงหินเทคอนกรีต รายละเอียดตามแบบแปลนที่ อบต.กำหนด	-	-	๒๐,๐๐๐	-	มีฝายชะลอน้ำ ๑ จุด ประชาชนมีน้ำใช้ในการอุปโภค บริโภคอย่างเพียงพอ และการคมนาคมสะดวก	กองช่าง	
๒๐	โครงการก่อสร้างฝายชะลอน้ำคลองว้ายบริเวณจุดที่๓ หมู่ที่ ๗ บ้านคลองว้าย	เพื่อให้ประชาชนมีน้ำใช้ในการอุปโภคและน้ำเพื่อการเกษตรอย่างเพียงพอ	ก่อสร้างฝายชะลอน้ำ ขนาดกว้าง ๖ เมตร ทำการเรียงหินเทคอนกรีต รายละเอียดตามแบบแปลนที่ อบต.กำหนด	-	-	๒๐,๐๐๐	-	มีฝายชะลอน้ำ ๑ จุด ประชาชนมีน้ำใช้ในการอุปโภค บริโภคอย่างเพียงพอ และการคมนาคมสะดวก	กองช่าง	

รายละเอียดโครงการพัฒนา

แผนพัฒนาท้องถิ่น (พ.ศ.๒๕๖๖-๒๕๗๐) เพิ่มเติม ครั้งที่ ๑/๒๕๖๗

องค์การบริหารส่วนตำบลตะกุกเหนือ

- ก. ยุทธศาสตร์ชาติ ๒๐ ปี : ยุทธศาสตร์ที่ ๒ ด้านการสร้างขีดความสามารถในการแข่งขัน
- ข. แผนพัฒนาเศรษฐกิจและสังคมแห่งชาติ ฉบับที่ ๑๓ หมวดหมายที่ ๕ ไทยเป็นประตูการค้าการลงทุนและยุทธศาสตร์ทางโลจิสติกส์ที่สำคัญของภูมิภาค
- ค. Sustainable Development Goals:เป้าหมายที่ ๙ สร้างโครงสร้างพื้นฐานที่มีความทนทาน ส่งเสริมการพัฒนาอุตสาหกรรมที่ครอบคลุมและยั่งยืนและส่งเสริมนวัตกรรม
- ง. ยุทธศาสตร์จังหวัด : ยุทธศาสตร์ที่ ๓ พัฒนาโครงสร้างพื้นฐานเชื่อมโยงภูมิภาคทั้งจังหวัดและกลุ่มจังหวัดใช้พื้นฐานดิจิทัล
- จ. ยุทธศาสตร์การพัฒนาขององค์กรปกครองส่วนท้องถิ่นในเขตจังหวัด ยุทธศาสตร์ที่ ๑ ด้านโครงสร้างพื้นฐาน
- ๑. ยุทธศาสตร์การพัฒนาโครงสร้างพื้นฐาน

๑.๓ กกลยุทธ์ การพัฒนาด้านสาธารณูปโภคและสาธารณูปการ ไฟฟ้า แสงสว่างและการบริหารจัดการน้ำ ,ส่งเสริมการเกษตร การพัฒนาอาชีพและการค้าเป็นการตามหลักปรัชญาเศรษฐกิจพอเพียง

(๑) แผนงานการเกษตร

ที่	โครงการ	วัตถุประสงค์	เป้าหมาย (ผลผลิตของโครงการ)	งบประมาณ					ตัวชี้วัด (KPI)	ผลที่คาดว่าจะได้รับ	หน่วยงาน รับผิดชอบ หลัก
				๒๕๖๖ (บาท)	๒๕๖๗ (บาท)	๒๕๖๘ (บาท)	๒๕๖๙ (บาท)	๒๕๗๐ (บาท)			
๒๑	โครงการขุดสระเก็บน้ำ ดันขันหนอง หมู่ที่ ๗ บ้านคลองวาย	เพื่อให้ประชาชนมีน้ำใช้ในการอุปโภคและน้ำใช้เพื่อการเกษตรอย่างเพียงพอ	ขุดสระ ขนาดกว้าง ๒๐ เมตร ยาว ๔๐ เมตร ลึกเฉลี่ย ๓.๕ เมตร รายละเอียดตามแบบแปลนที่ อบต.กำหนด	-	-	๒๐๐,๐๐๐	-	-	มีสระเก็บน้ำ ๑ แห่ง	ประชาชนมีน้ำใช้ใน การอุปโภคและน้ำใช้เพื่อการเกษตรอย่างเพียงพอ	กองช่าง
๒๒	โครงการขุดสระเก็บน้ำทับช้าง ๒ หมู่ที่ ๗ บ้านคลองวาย	เพื่อให้ประชาชนมีน้ำใช้ในการอุปโภคและน้ำใช้เพื่อการเกษตรอย่างเพียงพอ	ขุดสระ ขนาดกว้าง ๓๐ เมตร ยาว ๖๐ เมตร ลึกเฉลี่ย ๓.๕ เมตร รายละเอียดตามแบบแปลนที่ อบต.กำหนด	-	-	๓๕๐,๐๐๐	-	-	มีสระเก็บน้ำ ๑ แห่ง	ประชาชนมีน้ำใช้ใน การอุปโภคและน้ำใช้เพื่อการเกษตรอย่างเพียงพอ	กองช่าง

รายละเอียดโครงการพัฒนา

แผนพัฒนาท้องถิ่น (พ.ศ.๒๕๖๖-๒๕๗๐) เพิ่มเติม ครั้งที่ ๑/๒๕๖๗

องค์การบริหารส่วนตำบลตะกุกเหนือ

- ก. ยุทธศาสตร์ชาติ ๒๐ ปี : ยุทธศาสตร์ที่ ๒ ด้านการสร้างความสามารถในการแข่งขัน
- ข. แผนพัฒนาเศรษฐกิจและสังคมแห่งชาติ ฉบับที่ ๑๓ หมายความว่า ๔ ไซเป็นประตูการค้าการลงทุนและยุทธศาสตร์ทางโลจิสติกส์ที่สำคัญของภูมิภาค
- ค. Sustainable Development Goals:เป้าหมายที่ ๙ สร้างโครงสร้างพื้นฐานที่มีความทนทาน ส่งเสริมการพัฒนาอุตสาหกรรมที่ครอบคลุมและยั่งยืนและส่งเสริมนวัตกรรม
- ง. ยุทธศาสตร์จังหวัด : ยุทธศาสตร์ที่ ๓ พัฒนาโครงสร้างพื้นฐานเชื่อมโยงภูมิภาคทั้งจังหวัดและกลุ่มจังหวัดโดยใช้พื้นฐานดิจิทัล
- จ. ยุทธศาสตร์การพัฒนาขององค์กรปกครองส่วนท้องถิ่นในเขตจังหวัด ยุทธศาสตร์ที่ ๑ ด้านโครงสร้างพื้นฐาน
- ๑. ยุทธศาสตร์การพัฒนาโครงสร้างพื้นฐาน

๑.๓ กลยุทธ์ การพัฒนาด้านสาธารณูปโภคและสาธารณูปการ ไฟฟ้า แสงสว่างและการบริหารจัดการน้ำ ,ส่งเสริมการเกษตร การพัฒนาอาชีพและการค้าเป็นการตามหลักปรัชญาเศรษฐกิจพอเพียง

(๑) แผนงานการเกษตร

ที่	โครงการ	วัตถุประสงค์	เป้าหมาย (ผลผลิตของโครงการ)	งบประมาณ					ตัวชี้วัด (KPI)	ผลที่คาดว่าจะได้รับ	หน่วยงาน รับผิดชอบ หลัก
				๒๕๖๖ (บาท)	๒๕๖๗ (บาท)	๒๕๖๘ (บาท)	๒๕๖๙ (บาท)	๒๕๗๐ (บาท)			
๒๓	โครงการอุดหนุนเก็บน้ำที่บึงข้าง หมู่ที่ ๗ บ้านคลองวาย	เพื่อให้ประชาชนมีน้ำ ใช้ในการอุปโภคและ น้ำเพื่อการเกษตร อย่างเพียงพอ	ขนาดกว้าง ๓๐ เมตร ยาว ๖๐ เมตร ลึกเฉลี่ย ๓.๕ เมตร รายละเอียดตามแบบ แปลนที่ อบต.กำหนด	-	-	๓๕๐,๐๐๐	-	-	มีสระเก็บน้ำ ๑ แห่ง	ประชาชนมีน้ำใช้ ในการอุปโภคและ น้ำเพื่อการเกษตร อย่างเพียงพอ	กองช่าง
๒๔	โครงการอุดหนุนเก็บน้ำขอยหลุมพอ หมู่ที่ ๗ บ้านคลองวาย	เพื่อให้ประชาชนมีน้ำ ใช้ในการอุปโภคและ น้ำเพื่อการเกษตร อย่างเพียงพอ	ขนาดกว้าง ๓๐ เมตร ยาว ๖๐ เมตร ลึกเฉลี่ย ๓.๕ เมตร รายละเอียดตามแบบ แปลนที่ อบต.กำหนด	-	-	๓๐๐,๐๐๐	-	-	มีสระเก็บน้ำ ๑ แห่ง	ประชาชนมีน้ำใช้ ในการอุปโภคและ น้ำเพื่อการเกษตร อย่างเพียงพอ	กองช่าง

รายละเอียดโครงการพัฒนา

แผนพัฒนาท้องถิ่น (พ.ศ.๒๕๖๖-๒๕๗๐) เพิ่มเติม ครั้งที่ ๑/๒๕๖๗

องค์การบริหารส่วนตำบลตะกุกเหนือ

- ก. ยุทธศาสตร์ชาติ ๒๐ ปี : ยุทธศาสตร์ที่ ๒ ด้านการสร้างความสามารถในการแข่งขัน
- ข. แผนพัฒนาเศรษฐกิจและสังคมแห่งชาติ ฉบับที่ ๑๓ หมายความว่า ๕ ไทยเป็นประตูการค้าการลงทุนและยุทธศาสตร์ทางโลจิสติกส์ที่สำคัญของภูมิภาค
- ค. Sustainable Development Goals:เป้าหมายที่ ๙ สร้างโครงสร้างพื้นฐานที่มีความทนทาน ส่งเสริมการพัฒนาอุตสาหกรรมที่ครอบคลุมและยั่งยืนและส่งเสริมนวัตกรรม
- ง. ยุทธศาสตร์จังหวัด : ยุทธศาสตร์ที่ ๓ พัฒนาโครงสร้างพื้นฐานเชื่อมโยงภูมิภาคทั้งจังหวัดและกลุ่มจังหวัดโดยใช้พื้นฐานดิจิทัล
- จ. ยุทธศาสตร์การพัฒนาขององค์การบริหารส่วนท้องถิ่นเขตจังหวัด ยุทธศาสตร์ที่ ๑ ด้านโครงสร้างพื้นฐาน
- ๑. ยุทธศาสตร์การพัฒนาโครงการพื้นฐาน

๑.๓ กลยุทธ์ การพัฒนาด้านสาธารณูปโภคและสาธารณูปการ ไฟฟ้า แสงสว่างและการบริหารจัดการน้ำ ,ส่งเสริมการเกษตร การพัฒนาอาชีพและการค้าเป็นการตามหลักปรัชญาเศรษฐกิจพอเพียง

(๑) แผนงานการเกษตร

ที่	โครงการ	วัตถุประสงค์	เป้าหมาย (ผลผลิตของโครงการ)	งบประมาณ					ตัวชี้วัด (KPI)	ผลที่คาดว่าจะได้รับ	หน่วยงาน รับผิดชอบ
				๒๕๖๖ (บาท)	๒๕๖๗ (บาท)	๒๕๖๘ (บาท)	๒๕๖๙ (บาท)	๒๕๗๐ (บาท)			
๒๕	โครงการขุดสระเก็บน้ำห้วยสะพาน หมู่ที่ ๗ บ้านคลองวาง	เพื่อให้ประชาชนมีน้ำใช้ในการอุปโภคและน้ำใช้เพื่อการเกษตรอย่างเพียงพอ	ขุดสระ ขนาดกว้าง ๓๐ เมตร ยาว ๖๐ เมตร ลึกเฉลี่ย ๓.๕ เมตร รายละเอียดตามแบบแปลนที่ อบต.กำหนด	-	-	-	๓๐๐,๐๐๐	-	มีสระเก็บน้ำ ๑ แห่ง	ประชาชนมีน้ำใช้ในการอุปโภคและน้ำใช้เพื่อการเกษตรอย่างเพียงพอ	กองช่าง
๒๖	โครงการขุดสระเก็บน้ำห้วยพริ้ว หมู่ที่ ๗ บ้านคลองวาง	เพื่อให้ประชาชนมีน้ำใช้ในการอุปโภคและน้ำใช้เพื่อการเกษตรอย่างเพียงพอ	ขุดสระ ขนาดกว้าง ๒๐ เมตร ยาว ๔๐ เมตร ลึกเฉลี่ย ๓.๕ เมตร รายละเอียดตามแบบแปลนที่ อบต.กำหนด	-	-	-	๒๐๐,๐๐๐	-	มีสระเก็บน้ำ ๑ แห่ง	ประชาชนมีน้ำใช้ในการอุปโภคและน้ำใช้เพื่อการเกษตรอย่างเพียงพอ	กองช่าง

รายละเอียดโครงการพัฒนา

แผนพัฒนาท้องถิ่น (พ.ศ.๒๕๖๖-๒๕๗๐) เพิ่มเติม ครั้งที่ ๑/๒๕๖๗

องค์การบริหารส่วนตำบลตะกุกเหนือ

- ก. ยุทธศาสตร์ชาติ ๒๐ ปี : ยุทธศาสตร์ที่ ๒ ด้านการสร้างความสามารถในการแข่งขัน
- ข. แผนพัฒนาเศรษฐกิจและสังคมแห่งชาติ ฉบับที่ ๑๓ หมายเหตุที่ ๔ ไทยเป็นประตูการค้าการลงทุนและยุทธศาสตร์ทางโลจิสติกส์ที่สำคัญของภูมิภาค
- ค. Sustainable Development Goals:เป้าหมายที่ ๙ สร้างโครงสร้างพื้นฐานที่มีความทนทาน ส่งเสริมการพัฒนาอุตสาหกรรมที่ครอบคลุมและยั่งยืนและส่งเสริมนวัตกรรม
- ง. ยุทธศาสตร์จังหวัด : ยุทธศาสตร์ที่ ๓ พัฒนาโครงสร้างพื้นฐานและโลจิสติกส์เชื่อมโยงภูมิภาคทั้งจังหวัดและกลุ่มจังหวัดโดยใช้พื้นฐานดิจิทัล
- จ. ยุทธศาสตร์การพัฒนาขององค์กรปกครองส่วนท้องถิ่นในเขตจังหวัด ยุทธศาสตร์ที่ ๑ ด้านโครงสร้างพื้นฐาน
- ๑. ยุทธศาสตร์การพัฒนาโครงสร้างพื้นฐาน

๑.๓ กลยุทธ์ การพัฒนาด้านสาธารณูปโภคและสาธารณูปการ ไฟฟ้า ส่งเสริมการเกษตร การพัฒนาอาชีพและการดำเนินกิจกรรมเพื่อสังคม

(๑) แผนงานการเกษตร

ที่	โครงการ	วัตถุประสงค์	เป้าหมาย (ผลผลิตของโครงการ)	งบประมาณ				ตัวชี้วัด (KPI)	ผลที่คาดว่าจะได้รับ	หน่วยงานรับผิดชอบหลัก
				๒๕๖๖ (บาท)	๒๕๖๗ (บาท)	๒๕๖๘ (บาท)	๒๕๖๙ (บาท)			
๒๗	โครงการอุดหนุนระบบน้ำ ขอยทรัพย์สินอำเภอยี่สิบเจ็ด บ้านคลองวาย	เพื่อให้ประชาชนมีน้ำใช้ในการอุปโภคและน้ำเพื่อการเกษตรอย่างเพียงพอ	ขุดสระเก็บน้ำ ขนาดกว้าง ๒๐ เมตร ยาว ๕๐ เมตร ลึกเฉลี่ย ๓.๕ เมตร รายละเอียดตามแบบแปลนที่ อบต.กำหนด	-	๒๕๐,๐๐๐	-	-	มีสระเก็บน้ำ ๑ แห่ง	ประชาชนมีน้ำใช้ในการอุปโภคและน้ำเพื่อการเกษตรอย่างเพียงพอ	กองช่าง
๒๘	โครงการอุดหนุนระบบน้ำ ขอยทรัพย์สินเปิด หมู่ที่ ๗ บ้านคลองวาย	เพื่อให้ประชาชนมีน้ำใช้ในการอุปโภคและน้ำเพื่อการเกษตรอย่างเพียงพอ	ขุดสระเก็บน้ำ ขนาดกว้าง ๒๐ เมตร ยาว ๖๐ เมตร ลึกเฉลี่ย ๓.๕ เมตร รายละเอียดตามแบบแปลนที่ อบต.กำหนด	-	๒๕๐,๐๐๐	-	-	มีสระเก็บน้ำ ๑ แห่ง	ประชาชนมีน้ำใช้ในการอุปโภคและน้ำเพื่อการเกษตรอย่างเพียงพอ	กองช่าง

รายละเอียดโครงการพัฒนา

แผนพัฒนาท้องถิ่น (พ.ศ.๒๕๖๖-๒๕๗๐) เพิ่มเติม ครั้งที่ ๑/๒๕๖๗

องค์การบริหารส่วนตำบลตะกอกเหนือ

- ก. ยุทธศาสตร์ชาติ ๒๐ ปี : ยุทธศาสตร์ที่ ๒ ด้านการสร้างความสามารถในการแข่งขัน
- ข. แผนพัฒนาเศรษฐกิจและสังคมแห่งชาติ ฉบับที่ ๑๓ หมายความว่า ๕. ไทยเป็นประตูการค้าการลงทุนและยุทธศาสตร์ทางโลจิสติกส์ที่สำคัญของภูมิภาค
- ค. Sustainable Development Goals:เป้าหมายที่ ๙ สร้างโครงสร้างพื้นฐานที่มีความทนทาน ส่งเสริมการพัฒนาอุตสาหกรรมที่ครอบคลุมและยั่งยืนและส่งเสริมนวัตกรรม
- ง. ยุทธศาสตร์จังหวัด : ยุทธศาสตร์ที่ ๓ พัฒนาโครงสร้างพื้นฐานและโลจิสติกส์เชื่อมโยงภูมิภาคทั้งจังหวัดและกลุ่มจังหวัดโดยใช้พื้นฐานดิจิทัล
- จ. ยุทธศาสตร์การพัฒนาขององค์กรปกครองส่วนท้องถิ่นในเขตจังหวัด ยุทธศาสตร์ที่ ๑ ด้านโครงสร้างพื้นฐาน
- ๑. ยุทธศาสตร์การพัฒนาโครงสร้างพื้นฐาน

๑.๓ กลยุทธ์ การพัฒนาด้านสาธารณูปโภคและสาธารณูปการ ไฟฟ้า แสงสว่างและการบริหารจัดการน้ำ ,ส่งเสริมการเกษตร การพัฒนาอาชีพและการค้าเป็นการตามหลักปรัชญาเศรษฐกิจพอเพียง (๑) แผนงานการเกษตร

ที่	โครงการ	วัตถุประสงค์	เป้าหมาย (ผลผลิตของโครงการ)	งบประมาณ					ตัวชี้วัด (KPI)	ผลที่คาดว่าจะได้รับ	หน่วยงานรับผิดชอบหลัก
				๒๕๖๖ (บาท)	๒๕๖๗ (บาท)	๒๕๖๘ (บาท)	๒๕๖๙ (บาท)	๒๕๗๐ (บาท)			
๒๙	โครงการขุดสระเก็บน้ำ ขอยใหญ่พล หมู่ที่ ๗ บ้านคลองวาย	เพื่อให้ประชาชนมีน้ำใช้ในการอุปโภคและน้ำเพื่อ การเกษตรอย่างเพียงพอ	ขุดสระเก็บน้ำ ขนาดกว้าง ๓๐ เมตร ยาว ๖๐ เมตร ลึกเฉลี่ย ๓.๕ เมตร รายละเอียดตามแบบแปลนที่ อบต.กำหนด	-	-	๓๐๐,๐๐๐	-	-	มีสระเก็บน้ำ ๑ แห่ง	ประชาชนมีน้ำใช้ ในการอุปโภคและน้ำเพื่อการเกษตร อย่างเพียงพอ	กองช่าง
๓๐	โครงการขุดสระเก็บน้ำขอย หลวง หมู่ที่ ๗ บ้านคลองวาย	เพื่อให้ประชาชนมีน้ำ ใช้ในการอุปโภคและน้ำเพื่อ การเกษตรอย่างเพียงพอ	ขุดสระเก็บน้ำ ขนาดกว้าง ๒๐ เมตร ยาว ๔๐ เมตร ลึกเฉลี่ย ๓.๕ เมตร รายละเอียดตามแบบแปลนที่ อบต.กำหนด	-	-	-	๒๐๐,๐๐๐	-	มีสระเก็บน้ำ ๑ แห่ง	ประชาชนมีน้ำใช้ ในการอุปโภคและน้ำเพื่อการเกษตร อย่างเพียงพอ	กองช่าง

รายละเอียดโครงการพัฒนา

แผนพัฒนาท้องถิ่น (พ.ศ.๒๕๖๖-๒๕๗๐) เพิ่มเติม ครั้งที่ ๑/๒๕๖๗

องค์การบริหารส่วนตำบลตะกุกเหนือ

- ก. ยุทธศาสตร์ชาติ ๒๐ ปี : ยุทธศาสตร์ที่ ๒ ด้านการสร้างความสามารถในการแข่งขัน
- ข. แผนพัฒนาเศรษฐกิจและสังคมแห่งชาติ ฉบับที่ ๑๓ หมวดภายใต้ที่ ๕ ไซเป็นประตูการค้าการลงทุนและยุทธศาสตร์ทางโลจิสติกส์ที่สำคัญของภูมิภาค
- ค. Sustainable Development Goals:เป้าหมายที่ ๙ สร้างโครงสร้างพื้นฐานที่มีความทนทาน ส่งเสริมการพัฒนาอุตสาหกรรมที่ครอบคลุมและยั่งยืนและส่งเสริมนวัตกรรม
- ง. ยุทธศาสตร์จังหวัด : ยุทธศาสตร์ที่ ๓ พัฒนาโครงสร้างพื้นฐานเชื่อมโยงภูมิภาคทั้งจังหวัดและกลุ่มจังหวัดโดยใช้พื้นฐานดิจิทัล
- จ. ยุทธศาสตร์การพัฒนาขององค์กรปกครองส่วนท้องถิ่นในเขตจังหวัด ยุทธศาสตร์ที่ ๑ ด้านโครงสร้างพื้นฐาน
- ฉ. ยุทธศาสตร์การพัฒนาโครงสร้างพื้นฐาน

๑.๓ กลยุทธ์ การพัฒนาด้านสาธารณูปโภคและสาธารณูปการ ไฟฟ้า แสงสว่างและการบริหารจัดการน้ำ ,ส่งเสริมการเกษตร การพัฒนาอาชีพและการค้าเป็นการตามหลักปรัชญาเศรษฐกิจพอเพียง

(๑) แผนงานการเกษตร

ที่	โครงการ	วัตถุประสงค์	เป้าหมาย (ผลผลิตของโครงการ)	งบประมาณ					ตัวชี้วัด (KPI)	ผลที่คาดว่าจะได้รับ	หน่วยงานรับผิดชอบ
				๒๕๖๖ (บาท)	๒๕๖๗ (บาท)	๒๕๖๘ (บาท)	๒๕๖๙ (บาท)	๒๕๗๐ (บาท)			
๓๑	โครงการขุดสระเก็บน้ำคลองสวยดี ๑ หมู่ที่ ๗ บ้านคลองวาง	เพื่อให้ประชาชนมีน้ำใช้ในการอุปโภคและน้ำเพื่อการเกษตรอย่างเพียงพอ	ขุดสระเก็บน้ำ ขนาดกว้าง ๒๐ เมตร ยาว ๔๐ เมตร ลึกเฉลี่ย ๓.๕ เมตร รายละเอียดตามแบบแปลนที่ อบต.กำหนด	-	-	-	๒๐๐,๐๐๐	-	มีสระเก็บน้ำ ๑ แห่ง	ประชาชนมีน้ำใช้ในการอุปโภคและน้ำเพื่อการเกษตรอย่างเพียงพอ	กองช่าง
๓๒	โครงการขุดสระเก็บน้ำเรียงทอง หมู่ที่ ๗ บ้านคลองวาง	เพื่อให้ประชาชนมีน้ำใช้ในการอุปโภคและน้ำเพื่อการเกษตรอย่างเพียงพอ	ขุดสระเก็บน้ำ ขนาดกว้าง ๒๐ เมตร ยาว ๔๐ เมตร ลึกเฉลี่ย ๓.๕ เมตร รายละเอียดตามแบบแปลนที่ อบต.กำหนด	-	-	-	๒๐๐,๐๐๐	-	มีสระเก็บน้ำ ๑ แห่ง	ประชาชนมีน้ำใช้ในการอุปโภคและน้ำเพื่อการเกษตรอย่างเพียงพอ	กองช่าง

รายละเอียดโครงการพัฒนา

แผนพัฒนาท้องถิ่น (พ.ศ.๒๕๖๖-๒๕๗๐) เพิ่มเติม ครั้งที่ ๑/๒๕๖๗

องค์การบริหารส่วนตำบลตะกุกเหนือ

- ก. ยุทธศาสตร์ชาติ ๒๐ ปี : ยุทธศาสตร์ที่ ๒ ด้านการสร้างความสามารถในการแข่งขัน
- ข. แผนพัฒนาเศรษฐกิจและสังคมแห่งชาติ ฉบับที่ ๑๓ หมายความว่า ๕ ไทยเป็นประตูการค้าการลงทุนและยุทธศาสตร์ทางโลจิสติกส์ที่สำคัญของภูมิภาค
- ค. Sustainable Development Goals:เป้าหมายที่ ๙ สร้างโครงสร้างพื้นฐานที่มีความทนทาน ส่งเสริมการพัฒนาอุตสาหกรรมที่ครอบคลุมและยั่งยืนและส่งเสริมนวัตกรรม
- ง. ยุทธศาสตร์จังหวัด : ยุทธศาสตร์ที่ ๓ พัฒนาโครงสร้างพื้นฐานและเชื่อมโยงภูมิภาคทั้งจังหวัดและกลุ่มจังหวัดโดยใช้พื้นฐานดิจิทัล
- จ. ยุทธศาสตร์การพัฒนาขององค์กรปกครองส่วนท้องถิ่นในเขตจังหวัด ยุทธศาสตร์ที่ ๑ ด้านโครงสร้างพื้นฐาน
- ฉ. ยุทธศาสตร์การพัฒนาโครงสร้างพื้นฐาน

๑.๓ กลยุทธ์ การพัฒนาด้านสาธารณูปโภคและสาธารณูปโภค ไฟฟ้า แสงสว่างและการบริหารจัดการน้ำ ,ส่งเสริมการเกษตร การพัฒนาอาชีพและการค้าเป็นการตามหลักปรัชญาเศรษฐกิจพอเพียง

(๑) แผนงานการเกษตร

ที่	โครงการ	วัตถุประสงค์	เป้าหมาย (ผลผลิตของโครงการ)	งบประมาณ					ตัวชี้วัด (KPI)	ผลที่คาดว่าจะได้รับ	หน่วยงาน รับผิดชอบ หลัก
				๒๕๖๖ (บาท)	๒๕๖๗ (บาท)	๒๕๖๘ (บาท)	๒๕๖๙ (บาท)	๒๕๗๐ (บาท)			
๓๓	โครงการขุดลอกสระเก็บน้ำชอย ทับชัน หมู่ที่ ๘ บ้านคลองใส	เพื่อให้ประชาชนมีน้ำ ใช้ในการอุปโภคและ น้ำใช้เพื่อการเกษตร อย่างเพียงพอ	ขุดลอก กว้าง ๕๐ เมตร ยาว ๕๐ เมตร ลึกเฉลี่ย ๓.๕๐ เมตร รายละเอียดตาม แบบแปลนอบต.กำหนด	-	-	-	๕๐๐,๐๐๐	-	สระเก็บน้ำได้รับ การขุดลอก ๑ แห่ง	ประชาชนมีน้ำใช้ ในการอุปโภค และน้ำเพื่อ การเกษตร อย่าง เพียงพอ	กองช่าง
๓๔	โครงการขุดลอกสระเก็บน้ำหน้า บ้านต้นตะเอนด หมู่ที่ ๘ บ้านคลองใส	เพื่อให้ประชาชนมีน้ำ ใช้ในการอุปโภคและ น้ำใช้เพื่อการเกษตร อย่างเพียงพอ	ขุดลอก กว้าง ๔๐ เมตร ยาว ๖๐ เมตร ลึกเฉลี่ย ๓.๕๐ เมตร รายละเอียดตาม แบบแปลนอบต.กำหนด	-	-	-	๕๐๐,๐๐๐	-	สระเก็บน้ำได้รับ การขุดลอก ๑ แห่ง	ประชาชนมีน้ำใช้ ในการอุปโภค และน้ำเพื่อ การเกษตร อย่าง เพียงพอ	กองช่าง

รายละเอียดโครงการพัฒนา

แผนพัฒนาท้องถิ่น (พ.ศ.๒๕๖๖-๒๕๗๐) เพิ่มเติม ครั้งที่ ๑/๒๕๖๗

องค์การบริหารส่วนตำบลตะกุกเหนือ

- ก. ยุทธศาสตร์ชาติ ๒๐ ปี : ยุทธศาสตร์ที่ ๒ ด้านการสร้างความรู้ความสามารถในการแข่งขัน
- ข. แผนพัฒนาเศรษฐกิจและสังคมแห่งชาติ ฉบับที่ ๑๓ หมายเหตุที่ ๕ ไทยเป็นประตูการค้าการลงทุนและยุทธศาสตร์ทางโลจิสติกส์ที่สำคัญของภูมิภาค
- ค. Sustainable Development Goals:เป้าหมายที่ ๙ สร้างโครงสร้างพื้นฐานที่มีความทนทาน ส่งเสริมการพัฒนาอุตสาหกรรมที่ครอบคลุมและยั่งยืนและส่งเสริมนวัตกรรม
- ง. ยุทธศาสตร์จังหวัด : ยุทธศาสตร์ที่ ๓ พัฒนาโครงสร้างพื้นฐานเชื่อมโยงภูมิภาคทั้งจังหวัดและกลุ่มจังหวัดโดยใช้พื้นฐานดิจิทัล
- จ. ยุทธศาสตร์การพัฒนาขององค์กรปกครองส่วนท้องถิ่นในเขตจังหวัด ยุทธศาสตร์ที่ ๑ ด้านโครงสร้างพื้นฐาน
- ๑. ยุทธศาสตร์การพัฒนาโครงสร้างพื้นฐาน

๑.๓ กลยุทธ์ การพัฒนาด้านสาธารณูปโภคและสาธารณูปการ ไร้พ้า แสงสว่างและการบริหารจัดการน้ำ, ส่งเสริมการเกษตร การพัฒนาอาชีพและการดำเนินการตามหลักปรัชญาเศรษฐกิจพอเพียง (๑) แผนงานการเกษตร

ที่	โครงการ	วัตถุประสงค์	เป้าหมาย (ผลผลิตของโครงการ)	งบประมาณ				ตัวชี้วัด (KPI)	ผลที่คาดว่าจะได้รับ	หน่วยงานรับผิดชอบหลัก
				๒๕๖๖ (บาท)	๒๕๖๗ (บาท)	๒๕๖๘ (บาท)	๒๕๖๙ (บาท)			
๓๕	โครงการขุดบ่อน้ำพร้อมปุ๋ยฝายบนครสูง หมู่ที่ ๙ บ้านบางมะเ	เพื่อให้ประชาชนมีน้ำใช้ในการอุปโภคและน้ำเพื่อการเกษตรอย่างเพียงพอ	ขุดบ่อน้ำ ขนาดกว้าง ๑๐ เมตร ยาว ๑๕ เมตร ลึกเฉลี่ย ๔ เมตร พร้อมปุ๋ยฝาย รายละเอียดตามแบบแปลนที่ อบต.กำหนด	-	-	๒๕๖,๐๐๐ (บาท)	๒๕๖๙ (บาท)	๒๕๗๐ (บาท)	ประชาชนมีน้ำใช้ในการอุปโภคและน้ำเพื่อการเกษตรอย่างเพียงพอ	กองช่าง
๓๖	โครงการขุดบ่อน้ำพร้อมปุ๋ยฝายขอมดคัน หมู่ที่ ๙ บ้านบางมะเ	เพื่อให้ประชาชนมีน้ำใช้ในการอุปโภคและน้ำเพื่อการเกษตรอย่างเพียงพอ	ขุดบ่อน้ำ ขนาดกว้าง ๘ เมตร ยาว ๑๕ เมตร ลึกเฉลี่ย ๔ เมตร พร้อมปุ๋ยฝาย รายละเอียดตามแบบแปลนที่ อบต.กำหนด	-	-	๒๐๐,๐๐๐ (บาท)	-	-	ประชาชนมีน้ำใช้ในการอุปโภคและน้ำเพื่อการเกษตรอย่างเพียงพอ	กองช่าง

รายละเอียดโครงการพัฒนา

แผนพัฒนาท้องถิ่น (พ.ศ.๒๕๖๖-๒๕๗๐) เพิ่มเติม ครั้งที่ ๑/๒๕๖๗

องค์การบริหารส่วนตำบลตะกุกเหนือ

ก. ยุทธศาสตร์ชาติ ๒๐ ปี : ยุทธศาสตร์ที่ ๒ ด้านการสร้างความสามารถในการแข่งขัน

ข. แผนพัฒนาเศรษฐกิจและสังคมแห่งชาติ ฉบับที่ ๑๓ หมวดความที่ ๕ ไทยเป็นประตูการค้าการลงทุนและยุทธศาสตร์ทางโลจิสติกส์ที่สำคัญของภูมิภาค

ค. Sustainable Development Goals:เป้าหมายที่ ๙ สร้างโครงสร้างพื้นฐานที่มีความทนทาน ส่งเสริมการพัฒนาอุตสาหกรรมที่ครอบคลุมและยั่งยืนและส่งเสริมนวัตกรรม

ง. ยุทธศาสตร์จังหวัด : ยุทธศาสตร์ที่ ๓ พัฒนาโครงสร้างพื้นฐานและโลจิสติกส์เชื่อมโยงภูมิภาคทั้งจังหวัดและกลุ่มจังหวัดโดยใช้พื้นฐานดิจิทัล

จ. ยุทธศาสตร์การพัฒนาขององค์กรปกครองส่วนท้องถิ่นในเขตจังหวัด ยุทธศาสตร์ที่ ๑ ด้านโครงสร้างพื้นฐาน

๑. ยุทธศาสตร์การพัฒนาโครงสร้างพื้นฐาน

๑.๓ กลยุทธ์ การพัฒนาด้านสาธารณูปโภคและสาธารณูปการ ไฟฟ้า แสงสว่างและการบริหารจัดการน้ำ ,ส่งเสริมการเกษตร การพัฒนาอาชีพและการตามหลักปรัชญาเศรษฐกิจพอเพียง

(๑) แผนงานการเกษตร

ที่	โครงการ	วัตถุประสงค์	เป้าหมาย (ผลผลิตของโครงการ)	งบประมาณ					ตัวชี้วัด (KPI)	หน่วยงาน รับผิดชอบ หลัก
				๒๕๖๖ (บาท)	๒๕๖๗ (บาท)	๒๕๖๘ (บาท)	๒๕๖๙ (บาท)	๒๕๗๐ (บาท)		
๓๗	โครงการขุดเจาะบ่อบาดาล ขยาย แม่เหนือ หมู่ที่ ๙ บ้านบาง เกาะ	เพื่อให้ประชาชนมีน้ำ ใช้ในการอุปโภคและ และน้ำเพื่อ การเกษตรอย่าง เพียงพอ	ขุดเจาะบ่อบาดาล ขยายบาง เกาะเหนือ ปากบ่อ ๖ นิ้ว ปริมาณน้ำไม่น้อยกว่า ๕ ลบ. ม./ชม. รายละเอียดตามแบบ แปลนที่ อบต.กำหนด	-	-	-	๒๕๐,๐๐๐	-	มีบ่อบาดาล ๑ แห่ง	กองช่าง
๓๘	โครงการขุดเจาะบ่อบาดาล ขยาย รุ่งเรือง หมู่ที่ ๙ บ้านบางเกาะ	เพื่อให้ประชาชนมีน้ำ ใช้ในการอุปโภคและ และน้ำเพื่อ การเกษตรอย่าง เพียงพอ	ขุดเจาะบ่อบาดาล ขยายรุ่งเรือง ปากบ่อ ๖ นิ้ว ปริมาณน้ำไม่ น้อยกว่า ๕ ลบ.ม./ชม. รายละเอียดตามแบบแปลนที่ อบต.กำหนด	-	-	-	๒๕๐,๐๐๐	-	มีบ่อบาดาล ๑ แห่ง	กองช่าง

รายละเอียดโครงการพัฒนา

แผนพัฒนาท้องถิ่น (พ.ศ.๒๕๖๖-๒๕๗๐) เพิ่มเติม ครั้งที่ ๑/๒๕๖๗

องค์การบริหารส่วนตำบลตะกุกเหนือ

- ก. ยุทธศาสตร์ชาติ ๒๐ ปี : ยุทธศาสตร์ที่ ๒ ด้านการสร้างความสามารถในการแข่งขัน
- ข. แผนพัฒนาเศรษฐกิจและสังคมแห่งชาติ ฉบับที่ ๑๓ หมวดภายใต้ ๔ ไทยเป็นประตูการค้าการลงทุนและยุทธศาสตร์ทางโลจิสติกส์ที่สำคัญของภูมิภาค
- ค. Sustainable Development Goals:เป้าหมายที่ ๙ สร้างโครงสร้างพื้นฐานที่มีความทนทาน ส่งเสริมการพัฒนาอุตสาหกรรมที่ครอบคลุมและยั่งยืนและส่งเสริมนวัตกรรม
- ง. ยุทธศาสตร์จังหวัด : ยุทธศาสตร์ที่ ๓ พัฒนาโครงสร้างพื้นฐานเชื่อมโยงภูมิภาคทั้งจังหวัดและกลุ่มจังหวัดโดยใช้พื้นฐานดิจิทัล
- จ. ยุทธศาสตร์การพัฒนาขององค์กรปกครองส่วนท้องถิ่นในเขตจังหวัด ยุทธศาสตร์ที่ ๑ ด้านโครงสร้างพื้นฐาน
- ๑. ยุทธศาสตร์การพัฒนาโครงสร้างพื้นฐาน

๑.๓ กลยุทธ์ การพัฒนาตำบลสาธารณูปโภคและสาธารณูปการ ไฟฟ้า แสงสว่างและการบริหารจัดการน้ำ ,ส่งเสริมการเกษตร การพัฒนาอาชีพและการค้าเป็นการตามหลักปรัชญาเศรษฐกิจพอเพียง

(๑) แผนงานการเกษตร

ที่	โครงการ	วัตถุประสงค์	เป้าหมาย (ผลผลิตของโครงการ)	งบประมาณ					ตัวชี้วัด (KPI)	ผลที่คาดว่าจะได้รับ	หน่วยงาน รับผิดชอบ หลัก
				๒๕๖๖ (บาท)	๒๕๖๗ (บาท)	๒๕๖๘ (บาท)	๒๕๖๙ (บาท)	๒๕๗๐ (บาท)			
๓๙	โครงการอุดหนุนหมู่บ้านหัวคันแบริ่น หมู่ที่ ๙ บ้านบางเกาะ	เพื่อให้ประชาชนมีน้ำใช้ในการอุปโภคและน้ำเพื่อการเกษตรอย่างเพียงพอ	ชุดสระเก็บน้ำ ขนาดกว้าง ๑๕ เมตร ยาว ๘๐ เมตร ลึกเฉลี่ย ๓.๕ เมตร รายละเอียดตามแบบแปลนที่ อบต.กำหนด	-	-	๒๕๖๘ (บาท)	๒๕๖๙ (บาท)	๒๕๗๐ (บาท)	มีสระเก็บน้ำ ๑ แห่ง	ประชาชนมีน้ำใช้ในการอุปโภคและน้ำเพื่อการเกษตรอย่างเพียงพอ	กองช่าง
๔๐	โครงการอุดหนุนหมู่บ้านหัวยสุรินทร์ หมู่ที่ ๑๐ บ้านช่องอินทนิล	เพื่อให้ประชาชนมีน้ำใช้ในการอุปโภคและน้ำเพื่อการเกษตรอย่างเพียงพอ	ชุดสระเก็บน้ำ ขนาดกว้าง ๒๐ เมตร ยาว ๘๐ เมตร ลึกเฉลี่ย ๔ เมตร รายละเอียดตามแบบแปลนที่ อบต.กำหนด	-	-	๒๕๖๘ (บาท)	๒๕๖๙ (บาท)	๒๕๗๐ (บาท)	มีสระเก็บน้ำ ๑ แห่ง	ประชาชนมีน้ำใช้ในการอุปโภคและน้ำเพื่อการเกษตรอย่างเพียงพอ	กองช่าง

รายละเอียดโครงการพัฒนา

แผนพัฒนาท้องถิ่น (พ.ศ.๒๕๖๖-๒๕๗๐) เพิ่มเติม ครั้งที่ ๑/๒๕๖๗

องค์การบริหารส่วนตำบลตะกุงหมือ

- ก. ยุทธศาสตร์ชาติ ๒๐ ปี : ยุทธศาสตร์ที่ ๒ ด้านการสร้างความสามารถในการแข่งขัน
- ข. แผนพัฒนาเศรษฐกิจและสังคมแห่งชาติ ฉบับที่ ๑๓ หมายความว่า ๕ ไทยเป็นประเทศการค้าการลงทุนและยุทธศาสตร์ทางโลจิสติกส์ที่สำคัญของภูมิภาค
- ค. Sustainable Development Goals:เป้าหมายที่ ๙ สร้างโครงสร้างพื้นฐานที่มีความทนทาน ส่งเสริมการพัฒนาอุตสาหกรรมที่ครอบคลุมและยั่งยืนและส่งเสริมนวัตกรรม
- ง. ยุทธศาสตร์จังหวัด : ยุทธศาสตร์ที่ ๓ พัฒนาโครงสร้างพื้นฐานเชื่อมโยงภูมิภาคทั้งจังหวัดและกลุ่มจังหวัดโดยใช้พื้นฐานดิจิทัล
- จ. ยุทธศาสตร์การพัฒนาขององค์กรปกครองส่วนท้องถิ่นในเขตจังหวัด ยุทธศาสตร์ที่ ๑ ด้านโครงสร้างพื้นฐาน
- ฉ. ยุทธศาสตร์การพัฒนาโครงสร้างพื้นฐาน

๑.๓ กลยุทธ์ การพัฒนาด้านสาธารณูปโภคและสาธารณูปการ ไฟฟ้า แสงสว่างและการบริหารจัดการน้ำ ,ส่งเสริมการเกษตร การพัฒนาอาชีพและการค้าเป็นการตามหลักปรัชญาเศรษฐกิจพอเพียง
(๑) แผนงานการเกษตร

ที่	โครงการ	วัตถุประสงค์	เป้าหมาย (ผลผลิตของโครงการ)	งบประมาณ				ตัวชี้วัด (KPI)	หน่วยงาน รับผิดชอบ หลัก
				๒๕๖๖ (บาท)	๒๕๖๗ (บาท)	๒๕๖๘ (บาท)	๒๕๗๐ (บาท)		
๔๑	โครงการขุดลอกทำนบดิน หมู่ที่ ๑๐ บ้านช่องอินทนิล	เพื่อให้ประชาชนมีน้ำใช้ในการอุปโภคและน้ำใช้เพื่อการเกษตรอย่างเพียงพอ	ขุดลอก ขนาดกว้าง ๒๐ เมตร ยาว ๑๒๐ เมตร ลึกเฉลี่ย ๒.๕ เมตร พร้อมขอมประตูระบายน้ำ รายละเอียดตามแบบแปลนที่ อบต.กำหนด	-	-	๕๐๐,๐๐๐	-	มีทำนบดิน มีการขุดลอก ๑ แห่ง	กองช่าง
๔๒	โครงการขุดสระเก็บน้ำห้วยมีเอเมือง หมู่ที่ ๑๐ บ้านช่องอินทนิล	เพื่อให้ประชาชนมีน้ำใช้ในการอุปโภคและน้ำใช้เพื่อการเกษตรอย่างเพียงพอ	ขุดสระเก็บน้ำ ขนาดกว้าง ๑๘ เมตร ยาว ๒๐ เมตร ลึกเฉลี่ย ๔ เมตร รายละเอียดตามแบบแปลนที่ อบต.กำหนด	-	๑๕๐,๐๐๐	-	-	มีสระเก็บน้ำ ๑ แห่ง	กองช่าง

รายละเอียดโครงการพัฒนา

แผนพัฒนาท้องถิ่น (พ.ศ.๒๕๖๖-๒๕๗๐) เพิ่มเติม ครั้งที่ ๑/๒๕๖๗

องค์การบริหารส่วนตำบลตะกุกเหนือ

- ก. ยุทธศาสตร์ชาติ ๒๐ ปี : ยุทธศาสตร์ที่ ๒ ด้านการสร้างความสามารถในการแข่งขัน
- ข. แผนพัฒนาเศรษฐกิจและสังคมแห่งชาติ ฉบับที่ ๑๓ หมายความว่า ๕ ไทยเป็นประตูการค้าการลงทุนและยุทธศาสตร์ทางโลจิสติกส์ที่สำคัญของภูมิภาค
- ค. Sustainable Development Goals:เป้าหมายที่ ๙ สร้างโครงสร้างพื้นฐานที่มีความทนทาน ส่งเสริมการพัฒนาอุตสาหกรรมที่ครอบคลุมและยั่งยืนและส่งเสริมนวัตกรรม
- ง. ยุทธศาสตร์จังหวัด : ยุทธศาสตร์ที่ ๓ พัฒนาโครงสร้างพื้นฐานและโลจิสติกส์เชื่อมโยงภูมิภาคทั้งจังหวัดและกลุ่มจังหวัดโดยใช้พื้นฐานดิจิทัล
- จ. ยุทธศาสตร์การพัฒนาขององค์กรปกครองส่วนท้องถิ่นในเขตจังหวัด ยุทธศาสตร์ที่ ๑ ด้านโครงสร้างพื้นฐาน
- ๑. ยุทธศาสตร์การพัฒนาโครงสร้างพื้นฐาน

๑.๓ กลยุทธ์ การพัฒนาด้านสาธารณูปโภคและสาธารณูปการ ไฟฟ้า แสงสว่างและการบริหารจัดการน้ำ ส่งเสริมการเกษตร การพัฒนาอาชีพและการค้าเป็นการตามหลักปรัชญาเศรษฐกิจพอเพียง

(๑) แผนงานการเกษตร

ที่	โครงการ	วัตถุประสงค์	เป้าหมาย (ผลผลิตของโครงการ)	งบประมาณ					ตัวชี้วัด (KPI)	ผลที่คาดว่าจะได้รับ	หน่วยงาน รับผิดชอบ หลัก
				๒๕๖๖ (บาท)	๒๕๖๗ (บาท)	๒๕๖๘ (บาท)	๒๕๖๙ (บาท)	๒๕๗๐ (บาท)			
๔๓	โครงการขุดเจาะบ่อน้ำขอย เลี้ยงดูดอนบน พร้อมถัง หมู่ที่ ๑๑ บ้านเทพนิมิตร	เพื่อให้ประชาชนมีน้ำ ใช้ในการอุปโภคและ และน้ำเพื่อ การเกษตรอย่าง เพียงพอ	(ผลผลิตของโครงการ) ขุดเจาะบ่อน้ำขอยเลี้ยงดู ดอนบน ปากบ่อ ๖ นิ้ว ปริมาณน้ำไม่น้อยกว่า ๕ ลบ. ม./ชม. พร้อมถังเก็บน้ำ รายละเอียดตามแบบแปลนที่ อบต.กำหนด	-	-	-	๕๐๐,๐๐๐	-	มีบ่อน้ำ ๑ แห่งพร้อมถังเก็บน้ำ	ประชาชนมีน้ำใช้ ในการอุปโภคและ น้ำเพื่อการเกษตร อย่างเพียงพอ	กองช่าง
๔๔	โครงการขุดสระเก็บน้ำขอย เกาะพริง หมู่ที่ ๑๒ บ้านหัวสะพาน	เพื่อให้ประชาชนมีน้ำ ใช้ในการอุปโภคและ และน้ำเพื่อ การเกษตรอย่าง เพียงพอ	ขุดสระเก็บน้ำ ขนาดกว้าง ๒๕ เมตร ยาว ๔๐ เมตร ลึกเฉลี่ย ๖ เมตร รายละเอียดตาม แบบแปลนที่ อบต.กำหนด	-	-	-	๒๐๐,๐๐๐	-	มีสระเก็บน้ำ ๑ แห่ง	ประชาชนมีน้ำใช้ ในการอุปโภคและ น้ำเพื่อการเกษตร อย่างเพียงพอ	กองช่าง

รายละเอียดโครงการพัฒนา

แผนพัฒนาท้องถิ่น (พ.ศ.๒๕๖๖-๒๕๗๐) เพิ่มเติม ครั้งที่ ๑/๒๕๖๗

องค์การบริหารส่วนตำบลตะกุกเหนือ

- ก. ยุทธศาสตร์ชาติ ๒๐ ปี : ยุทธศาสตร์ที่ ๒ ด้านการสร้างความสามารถในการแข่งขัน
- ข. แผนพัฒนาเศรษฐกิจและสังคมแห่งชาติ ฉบับที่ ๑๓ หมวดที่ ๕ ไทยเป็นประชาคมอาเซียนและยุทธศาสตร์ทางโลจิสติกส์ที่สำคัญของภูมิภาค
- ค. Sustainable Development Goals:เป้าหมายที่ ๙ สร้างโครงสร้างพื้นฐานที่มีความทนทาน ส่งเสริมการพัฒนาอุตสาหกรรมที่ครอบคลุมและยั่งยืนและส่งเสริมนวัตกรรม
- ง. ยุทธศาสตร์จังหวัด : ยุทธศาสตร์ที่ ๓ พัฒนาโครงสร้างพื้นฐานและโลจิสติกส์เชื่อมโยงภูมิภาคทั้งจังหวัดและกลุ่มจังหวัดใช้พื้นฐานดิจิทัล
- จ. ยุทธศาสตร์การพัฒนาขององค์การบริหารส่วนตำบลตะกุกเหนือ
- ๑. ยุทธศาสตร์การพัฒนาโครงการพัฒนา

๑.๓ กลยุทธ์ การพัฒนาด้านสาธารณูปโภคและสาธารณูปการ ไฟฟ้า แสงสว่างและการบริการบริหารจัดการน้ำ, ส่งเสริมการเกษตร การพัฒนาอาชีพและการดำเนินงานตามหลักปรัชญาเศรษฐกิจพอเพียง

(๑) แผนงานการเกษตร

ที่	โครงการ	วัตถุประสงค์	เป้าหมาย (ผลผลิตของโครงการ)	งบประมาณ				ตัวชี้วัด (KPI)	หน่วยงาน รับผิดชอบ หลัก	
				๒๕๖๖ (บาท)	๒๕๖๗ (บาท)	๒๕๖๘ (บาท)	๒๕๖๙ (บาท)			
๔๕	โครงการขุดเจาะบ่อบาดาล ขอย เวียงทอง หมู่ที่ ๑๓ บ้านคลองมุย	เพื่อให้ประชาชนมีน้ำ ใช้ในการอุปโภคและ และน้ำเพื่อ การเกษตรอย่าง เพียงพอ	ขุดเจาะบ่อบาดาลขอย เวียงทอง ปากบ่อ ๖ นิ้ว ปริมาณน้ำไม่น้อยกว่า ๕ ลบ. ม./ชม.พร้อมถังเก็บน้ำ รายละเอียดตามแบบแปลนที่ อบต.ก้าหนด	-	-	๓๐๐,๐๐๐	-	มีบ่อบาดาล ๑ แห่ง	ประชาชนมีน้ำใช้ ในการอุปโภคและ น้ำเพื่อการเกษตร อย่างเพียงพอ	กองช่าง
๔๖	โครงการขุดสระเก็บน้ำขอยราวกงค์ หมู่ที่ ๑๓ บ้านคลองมุย	เพื่อให้ประชาชนมีน้ำ ใช้ในการอุปโภคและ และน้ำเพื่อ การเกษตรอย่าง เพียงพอ	ขุดสระเก็บน้ำ ขนาดกว้าง ๒๐ เมตร ยาว ๔๐ เมตร ลึกเฉลี่ย ๓.๕ เมตร รายละเอียดตาม แบบแปลนที่ อบต.ก้าหนด	-	-	-	๒๐๐,๐๐๐	มีสระเก็บน้ำ ๑ แห่ง	ประชาชนมีน้ำใช้ ในการอุปโภคและ น้ำเพื่อการเกษตร อย่างเพียงพอ	กองช่าง

รายละเอียดโครงการพัฒนา

แผนพัฒนาท้องถิ่น (พ.ศ.๒๕๖๖-๒๕๗๐) เพิ่มเติม ครั้งที่ ๑/๒๕๖๗

องค์การบริหารส่วนตำบลตะกุกเหนือ

- ก. ยุทธศาสตร์ชาติ ๒๐ ปี : ยุทธศาสตร์ที่ ๒ ด้านการสร้างความสามารถในการแข่งขัน
- ข. แผนพัฒนาเศรษฐกิจและสังคมแห่งชาติ ฉบับที่ ๑๓ หมวดความที่ ๕ ไทยเป็นประตูการค้าการลงทุนและยุทธศาสตร์ทางโลจิสติกส์ที่สำคัญของภูมิภาค
- ค. Sustainable Development Goals:เป้าหมายที่ ๙ สร้างโครงสร้างพื้นฐานที่มีความทนทาน ส่งเสริมการพัฒนาอุตสาหกรรมที่ครอบคลุมและยั่งยืนและส่งเสริมนวัตกรรม
- ง. ยุทธศาสตร์จังหวัด : ยุทธศาสตร์ที่ ๓ พัฒนาโครงสร้างพื้นฐานเชื่อมโยงภูมิภาคทั้งจังหวัดและกลุ่มจังหวัดโดยใช้พื้นฐานดิจิทัล
- จ. ยุทธศาสตร์การพัฒนาขององค์กรปกครองส่วนท้องถิ่นในเขตจังหวัด ยุทธศาสตร์ที่ ๑ ด้านโครงสร้างพื้นฐาน
- ๑. ยุทธศาสตร์การพัฒนาโครงสร้างพื้นฐาน

๑.๓ กลยุทธ์ การพัฒนาด้านสาธารณูปโภคและสาธารณูปการ ไฟฟ้า แสงสว่างและการบริหารจัดการน้ำ ,ส่งเสริมการเกษตร การพัฒนาอาชีพและการค้าเป็นการตามหลักปรัชญาเศรษฐกิจพอเพียง

(๑) แผนงานการเกษตร

ที่	โครงการ	วัตถุประสงค์	เป้าหมาย (ผลผลิตของโครงการ)	งบประมาณ				ตัวชี้วัด (KPI)	ผลที่คาดว่าจะได้รับ	หน่วยงาน รับผิดชอบ หลัก
				๒๕๖๖ (บาท)	๒๕๖๗ (บาท)	๒๕๖๘ (บาท)	๒๕๖๙ (บาท)			
๔๗	โครงการขุดลอกคลองหลังที่บริษัท หมู่ที่ ๑๓ บ้านคลองมูย	เพื่อให้ประชาชนมีน้ำใช้ในการอุปโภคและน้ำใช้เพื่อการเกษตรอย่างเพียงพอ	ขุดลอก ขนาดกว้าง ๑๕ เมตร ยาว ๑๒๐ เมตร ลึกเฉลี่ย ๒.๕ เมตร พร้อมขอมประตูระบายน้ำ รายละเอียดตามแบบแปลนที่ อบต.กำหนด	-	-	๓๐๐,๐๐๐	-	คลองได้รับการขุดลอก ๑ แห่ง	ประชาชนมีน้ำใช้ในการอุปโภคและน้ำใช้เพื่อการเกษตรอย่างเพียงพอ	กองช่าง
๔๘	โครงการก่อสร้างฝายชะลอน้ำคลองพันวาง หมู่ที่ ๑๔ บ้านวังลาน	เพื่อให้ประชาชนมีน้ำใช้ในการอุปโภคและน้ำเพื่อการเกษตรอย่างเพียงพอ	ก่อสร้างฝายชะลอน้ำ ขนาดกว้าง ๖ เมตร สูง ๒.๕๐ เมตร ทำการเรียงหิน เพคอนกรีต รายละเอียดตามแบบแปลนที่ อบต.กำหนด	-	-	-	๒๐๐,๐๐๐	มีฝายชะลอน้ำ ๑ จุด	ประชาชนมีน้ำใช้ในการอุปโภค บริโภคอย่างเพียงพอ และการคมนาคม สะดวก	กองช่าง

รายละเอียดโครงการพัฒนา

แผนพัฒนาท้องถิ่น (พ.ศ.๒๕๖๖-๒๕๗๐) เพิ่มเติม ครั้งที่ ๑/๒๕๖๗

องค์การบริหารส่วนตำบลตะกุกเหนือ

- ก. ยุทธศาสตร์ชาติ ๒๐ ปี : ยุทธศาสตร์ที่ ๒ ด้านการสร้างความสามารถในการแข่งขัน
- ข. แผนพัฒนาเศรษฐกิจและสังคมแห่งชาติ ฉบับที่ ๑๓ หมายความว่า ๕ ไทยเป็นประตูการค้าการลงทุนและยุทธศาสตร์ทางโลจิสติกส์ที่สำคัญของภูมิภาค
- ค. Sustainable Development Goals:เป้าหมายที่ ๙ สร้างโครงสร้างพื้นฐานที่มีความทนทาน ส่งเสริมการพัฒนาอุตสาหกรรมที่ครอบคลุมและยั่งยืนและส่งเสริมนวัตกรรม
- ง. ยุทธศาสตร์จังหวัด : ยุทธศาสตร์ที่ ๓ พัฒนาโครงสร้างพื้นฐานเชื่อมโยงภูมิภาคจังหวัดและกลุ่มจังหวัดโดยใช้พื้นฐานดิจิทัล
- จ. ยุทธศาสตร์การพัฒนาขององค์กรปกครองส่วนท้องถิ่นในเขตจังหวัด ยุทธศาสตร์ที่ ๑ ด้านโครงสร้างพื้นฐาน
- ๑. ยุทธศาสตร์การพัฒนาโครงสร้างพื้นฐาน

๑.๓ กดยุทธ การพัฒนาตำบลสาธาณูปโภคและสาธารณูปการ ไฟฟ้า แสงสว่างและการบริหารจัดการน้ำ ,ส่งเสริมการเกษตร การพัฒนาอาชีพและการดำเนินการค้าปลีกบริการสุขภาพเศรษฐกิจพอเพียง (๑) แผนงานการเกษตร

ที่	โครงการ	วัตถุประสงค์	เป้าหมาย (ผลผลิตของโครงการ)	งบประมาณ				ตัวชี้วัด (KPI)	ผลที่คาดว่าจะได้รับ	หน่วยงานรับผิดชอบหลัก
				๒๕๖๖ (บาท)	๒๕๖๗ (บาท)	๒๕๖๘ (บาท)	๒๕๗๐ (บาท)			
๔๙	โครงการก่อสร้างฝายชะลอน้ำคลอง หมู่ที่ ๑๔ บ้านวังลาน	เพื่อให้ประชาชนมีน้ำใช้ในการอุปโภคและน้ำเพื่อการเกษตร อย่างเพียงพอ	ก่อสร้างฝายชะลอน้ำ ขนาด กว้าง ๖ เมตร ลึก ๒.๕๐ เมตร ทำการเรียงหิน เพคอนกรีต รายละเอียดตามแบบแปลนที่ อบต.กำหนด	-	-	๒๐๐,๐๐๐	-	มีฝายชะลอน้ำ ๑ จุด ในการอุปโภค บริโภคอย่างเพียงพอ และการคมนาคม สะดวก	กองช่าง	
๕๐	โครงการขุดลอกหน้าฝายประปา หมู่ที่ ๑๔ บ้านวังลาน	เพื่อให้ประชาชนมีน้ำใช้ในการอุปโภคและน้ำใช้เพื่อการเกษตร อย่างเพียงพอ	ขุดลอกหน้าฝาย กว้าง ๖ เมตร ยาว ๑๐๐ เมตร ลึกเฉลี่ย ๓.๕๐ เมตร รายละเอียดตามแบบแปลนอบต.กำหนด	-	-	๑๐๐,๐๐๐	-	คลองได้รับการขุดลอก ๑ แห่ง	กองช่าง	

รายละเอียดโครงการพัฒนา

แผนพัฒนาท้องถิ่น (พ.ศ.๒๕๖๖-๒๕๗๐) เพิ่มเติม ครั้งที่ ๑/๒๕๖๗

องค์การบริหารส่วนตำบลตะกุงหมื่น

- ก. ยุทธศาสตร์ชาติ ๒๐ ปี : ยุทธศาสตร์ที่ ๒ ด้านการสร้างความสามารถในการแข่งขัน
- ข. แผนพัฒนาเศรษฐกิจและสังคมแห่งชาติ ฉบับที่ ๑๓ หมวดภายใต้ ๕ ไทยเป็นประตูการค้าการลงทุนและยุทธศาสตร์ทางโลจิสติกส์ที่สำคัญของภูมิภาค
- ค. Sustainable Development Goals:เป้าหมายที่ ๙ สร้างโครงสร้างพื้นฐานที่มีความทนทาน ส่งเสริมการพัฒนาอุตสาหกรรมที่ครอบคลุมและยั่งยืนและส่งเสริมนวัตกรรม
- ง. ยุทธศาสตร์จังหวัด : ยุทธศาสตร์ที่ ๓ พัฒนาโครงสร้างพื้นฐานเชื่อมโยงภูมิภาคทั้งจังหวัดและกลุ่มจังหวัดโดยใช้พื้นฐานดิจิทัล
- จ. ยุทธศาสตร์การพัฒนาขององค์กรปกครองส่วนท้องถิ่นในเขตจังหวัด ยุทธศาสตร์ที่ ๑ ด้านโครงสร้างพื้นฐาน
- ๑. ยุทธศาสตร์การพัฒนาโครงสร้างพื้นฐาน

๑.๓ กลยุทธ์ การพัฒนาด้านสาธารณูปโภคและสาธารณูปการ ไฟฟ้า แสงสว่างและการบริหารจัดการน้ำ ,ส่งเสริมการเกษตร การพัฒนาอาชีพและการดำเนินการตามหลักปรัชญาเศรษฐกิจพอเพียง

(๑) แผนงานการเกษตร

ที่	โครงการ	วัตถุประสงค์	เป้าหมาย (ผลผลิตของโครงการ)	งบประมาณ					ตัวชี้วัด (KPI)	ผลที่คาดว่าจะได้รับ	หน่วยงานรับผิดชอบหลัก
				๒๕๖๖ (บาท)	๒๕๖๗ (บาท)	๒๕๖๘ (บาท)	๒๕๖๙ (บาท)	๒๕๗๐ (บาท)			
๕๑	โครงการอุดหนุนเก็บน้ำภายในหมู่บ้าน หมู่ที่ ๑๔ บ้านวังลาน	เพื่อให้ประชาชนมีน้ำใช้ในการอุปโภคและน้ำเพื่อ การเกษตรอย่างเพียงพอ	(ผลผลิตของโครงการ) ชุดสระเก็บน้ำ ขนาดกว้าง ๒๐ เมตร ยาว ๔๐ เมตร ลึกเฉลี่ย ๓.๕ เมตร รายละเอียดตามแบบแปลนที่ อบต.กัทหนาด	-	-	-	๒๐๐,๐๐๐	-	มีสระเก็บน้ำ ๑ แห่ง	ประชาชนมีน้ำใช้ ในการอุปโภคและน้ำเพื่อการเกษตร อย่างเพียงพอ	กองช่าง
๕๒	โครงการอุดหนุนเก็บน้ำภายในหมู่บ้าน หมู่ที่ ๑๔ บ้านวังลาน	เพื่อให้ประชาชนมีน้ำใช้ในการอุปโภคและน้ำเพื่อ การเกษตรอย่างเพียงพอ	ชุดลอกสระเก็บน้ำ ขนาดกว้าง ๒๐ เมตร ยาว ๔๐ เมตร ลึก เฉลี่ย ๓.๕ เมตร รายละเอียดตามแบบแปลนที่ อบต.กัทหนาด	-	-	-	๒๐๐,๐๐๐	-	มีสระเก็บน้ำ ๑ แห่ง	ประชาชนมีน้ำใช้ ในการอุปโภคและน้ำเพื่อการเกษตร อย่างเพียงพอ	กองช่าง

รายละเอียดโครงการพัฒนา

แผนพัฒนาท้องถิ่น (พ.ศ.๒๕๖๖-๒๕๗๐) เพิ่มเติม ครั้งที่ ๑/๒๕๖๗

องค์การบริหารส่วนตำบลตะกุกเหนือ

- ก. ยุทธศาสตร์ชาติ ๒๐ ปี : ยุทธศาสตร์ที่ ๒ ด้านการสร้างความสามารถในการแข่งขัน
- ข. แผนพัฒนาเศรษฐกิจและสังคมแห่งชาติ ฉบับที่ ๑๓ หมวดหมายที่ ๔ ไทยเป็นประตูการค้าการลงทุนและยุทธศาสตร์ทางโลจิสติกส์ที่สำคัญของภูมิภาค
- ค. Sustainable Development Goals:เป้าหมายที่ ๙ สร้างโครงสร้างพื้นฐานที่มีความทนทาน ส่งเสริมการพัฒนาอุตสาหกรรมที่ครอบคลุมและยั่งยืนและส่งเสริมนวัตกรรม
- ง. ยุทธศาสตร์จังหวัด : ยุทธศาสตร์ที่ ๓ พัฒนาโครงสร้างพื้นฐานเชื่อมโยงภูมิภาคทั้งจังหวัดและกลุ่มจังหวัดใช้พื้นฐานดิจิทัล
- จ. ยุทธศาสตร์การพัฒนาขององค์กรปกครองส่วนท้องถิ่นในเขตจังหวัด ยุทธศาสตร์ที่ ๑ ด้านโครงสร้างพื้นฐาน
- ฉ. ยุทธศาสตร์การพัฒนาโครงสร้างพื้นฐาน

๑.๓ กลยุทธ์ การพัฒนาด้านสาธารณสุขูปการ ไฟฟ้า แสงสว่างและการบริหารจัดการน้ำ ,ส่งเสริมการเกษตร การพัฒนาอาชีพและการดำเนินการตามหลักปรัชญาเศรษฐกิจพอเพียง

(๑) แผนงานการเกษตร

ที่	โครงการ	วัตถุประสงค์	เป้าหมาย (ผลผลิตของโครงการ)	งบประมาณ					ตัวชี้วัด (KPI)	หน่วยงาน รับผิดชอบ หลัก	
				๒๕๖๖ (บาท)	๒๕๖๗ (บาท)	๒๕๖๘ (บาท)	๒๕๖๙ (บาท)	๒๕๗๐ (บาท)			
๕๓	โครงการขุดสระเก็บน้ำ ขอย่างใต้ หมู่ที่ ๑๖ บ้านบางใต้	เพื่อให้ประชาชนมีน้ำใช้ในการอุปโภคและน้ำใช้เพื่อการเกษตรอย่างเพียงพอ	ขุดสระ ขนาดกว้าง ๓๐ เมตร ยาว ๗๐ เมตร ลึกเฉลี่ย ๔ เมตร รายละเอียดตามแบบแปลนที่ อบต.กำหนด	-	-	-	๕๐๐,๐๐๐	-	มีสระเก็บน้ำ ๑ แห่ง	ประชาชนมีน้ำใช้ ในการอุปโภคและ น้ำเพื่อการเกษตร อย่างเพียงพอ	กองช่าง
๕๔	โครงการขุดสระเก็บน้ำ ขอย่างใต้ สามัคคี หมู่ที่ ๑๖ บ้านบางใต้	เพื่อให้ประชาชนมีน้ำใช้ในการอุปโภคและน้ำใช้เพื่อการเกษตรอย่างเพียงพอ	ขุดสระ ขนาดกว้าง ๑๐ เมตร ยาว ๒๐ เมตร ลึกเฉลี่ย ๔ เมตร รายละเอียดตามแบบแปลนที่ อบต.กำหนด	-	-	-	๑๕๐,๐๐๐	-	มีสระเก็บน้ำ ๑ แห่ง	ประชาชนมีน้ำใช้ ในการอุปโภคและ น้ำเพื่อการเกษตร อย่างเพียงพอ	กองช่าง

รายละเอียดโครงการพัฒนา

แผนพัฒนาท้องถิ่น (พ.ศ.๒๕๖๖-๒๕๗๐) เพิ่มเติม ครั้งที่ ๑/๒๕๖๗

องค์การบริหารส่วนตำบลตะกุกเหนือ

ก. ยุทธศาสตร์ชาติ ๒๐ ปี : ยุทธศาสตร์ที่ ๒ ด้านการสร้างความรู้ความสามารถในการแข่งขัน

ข. แผนพัฒนาเศรษฐกิจและสังคมแห่งชาติ ฉบับที่ ๑๓ หมายความว่า ๕ ใหญ่เป็นประเด็นยุทธศาสตร์ทางโลจิสติกส์ที่สำคัญของภูมิภาค

ค. Sustainable Development Goals:เป้าหมายที่ ๙ สร้างโครงสร้างพื้นฐานที่มีความทนทาน ส่งเสริมการพัฒนาอุตสาหกรรมที่ครอบคลุมและยั่งยืนและส่งเสริมนวัตกรรม

ง. ยุทธศาสตร์จังหวัด : ยุทธศาสตร์ที่ ๓ พัฒนาโครงสร้างพื้นฐานและโลจิสติกส์เชื่อมโยงภูมิภาคทั้งจังหวัดและกลุ่มจังหวัดโดยใช้พื้นฐานดิจิทัล

จ. ยุทธศาสตร์การพัฒนาขององค์กรท้องถิ่นในเขตจังหวัด ยุทธศาสตร์ที่ ๑ ด้านโครงสร้างพื้นฐาน

๑. ยุทธศาสตร์การพัฒนาโครงสร้างพื้นฐาน

๑.๓. กลยุทธ์ การพัฒนาด้านสาธารณูปโภคและสาธารณูปการ ไฟฟ้า แสงสว่างและการบริหารจัดการน้ำ, ส่งเสริมการเกษตร การพัฒนาอาชีพและการดำเนินการตามหลักปรัชญาเศรษฐกิจพอเพียง (๑) แผนงานการเกษตร

ที่	โครงการ	วัตถุประสงค์	เป้าหมาย (ผลผลิตของโครงการ)	งบประมาณ				ตัวชี้วัด (KPI)	ผลที่คาดว่าจะได้รับ	หน่วยงานรับผิดชอบหลัก
				๒๕๖๖ (บาท)	๒๕๖๗ (บาท)	๒๕๖๘ (บาท)	๒๕๗๐ (บาท)			
๕๕	โครงการชุดลอกถนนถนนน้ำล้น จุดที่ ๑ หมู่ที่ ๑๖ บ้านบางไค	เพื่อให้ประชาชนมีน้ำใช้ในการอุปโภคและน้ำเพื่อการเกษตรอย่างเพียงพอ	ชุดลอก ขนาดกว้าง ๕ เมตร ยาว ๓๐ เมตร ลึกเฉลี่ย ๓.๕ เมตร รายละเอียดตามแบบแปลนที่ อบต.กำหนด	-	-	๒๐,๐๐๐	-	ถนนน้ำล้นได้รับการ ชุดลอก ๑ แห่ง	ประชาชนมีน้ำใช้ ในการอุปโภคและน้ำเพื่อการเกษตรอย่างเพียงพอ	กองช่าง
๕๖	โครงการชุดลอกถนนถนนน้ำล้น จุดที่ ๒ หมู่ที่ ๑๖ บ้านบางไค	เพื่อให้ประชาชนมีน้ำใช้ในการอุปโภคและน้ำเพื่อการเกษตรอย่างเพียงพอ	ชุดลอก ขนาดกว้าง ๕ เมตร ยาว ๓๐ เมตร ลึกเฉลี่ย ๓.๕ เมตร รายละเอียดตามแบบแปลนที่ อบต.กำหนด	-	-	๒๐,๐๐๐	-	ถนนน้ำล้นได้รับการ ชุดลอก ๑ แห่ง	ประชาชนมีน้ำใช้ ในการอุปโภคและน้ำเพื่อการเกษตรอย่างเพียงพอ	กองช่าง

รายละเอียดโครงการพัฒนา

แผนพัฒนาท้องถิ่น (พ.ศ.๒๕๖๖-๒๕๗๐) เพิ่มเติม ครั้งที่ ๑/๒๕๖๗

องค์การบริหารส่วนตำบลตะกุกเหนือ

- ก. ยุทธศาสตร์ชาติ ๒๐ ปี : ยุทธศาสตร์ที่ ๒ ด้านการสร้างความสามารถในการแข่งขัน
- ข. แผนพัฒนาเศรษฐกิจและสังคมแห่งชาติ ฉบับที่ ๑๓ หมายความว่าที่ ๕ ไทยเป็นประตูการค้าการลงทุนและยุทธศาสตร์ทางโลจิสติกส์ที่สำคัญของภูมิภาค
- ค. Sustainable Development Goals:เป้าหมายที่ ๙ สร้างโครงสร้างพื้นฐานที่มีความทนทาน ส่งเสริมการพัฒนาอุตสาหกรรมที่ครอบคลุมและยั่งยืนและส่งเสริมนวัตกรรม
- ง. ยุทธศาสตร์จังหวัด : ยุทธศาสตร์ที่ ๓ พัฒนาโครงสร้างพื้นฐานเชื่อมโยงภูมิภาคจังหวัดและกลุ่มจังหวัดโดยใช้พื้นฐานดิจิทัล
- จ. ยุทธศาสตร์การพัฒนาขององค์กรปกครองส่วนท้องถิ่นในเขตจังหวัด ยุทธศาสตร์ที่ ๑ ด้านโครงสร้างพื้นฐาน
- ๑. ยุทธศาสตร์การพัฒนาโครงสร้างพื้นฐาน

๑.๓ กลยุทธ์ การพัฒนาด้านสาธารณูปโภคและสาธารณูปการ ไฟฟ้า แสงสว่างและการบริหารจัดการน้ำ ,ส่งเสริมการเกษตร การพัฒนาอาชีพและการดำเนินการตามหลักปรัชญาเศรษฐกิจพอเพียง

(๑) แผนงานการเกษตร

ที่	โครงการ	วัตถุประสงค์	เป้าหมาย (ผลผลิตของโครงการ)	งบประมาณ				ตัวชี้วัด (KPI)	ผลที่คาดว่าจะได้รับ	หน่วยงาน รับผิดชอบ หลัก
				๒๕๖๖ (บาท)	๒๕๖๗ (บาท)	๒๕๖๘ (บาท)	๒๕๗๐ (บาท)			
๕๗	โครงการขุดลอกห้วยน้ำลิ้น จุด ที่ ๓ หมู่ที่ ๑๖ บ้านบางไค	เพื่อให้ประชาชนมีน้ำ ใช้ในการอุปโภคและ และน้ำเพื่อ การเกษตรอย่าง เพียงพอ	(ผลผลิตของโครงการ) ขุดลอก ขนาดกว้าง ๕ เมตร ยาว ๓๐ เมตร ลึกเฉลี่ย ๓.๕ เมตร รายละเอียดตามแบบ แปลนที่ ๑๑๒.๑๑๒	-	-	๒๐,๐๐๐ (บาท)	-	ถนนน้ำลิ้นได้รับ การ ขุดลอก ๑ แห่ง	ประชาชนมีน้ำใช้ ในการอุปโภคและ น้ำเพื่อการเกษตร อย่างเพียงพอ	กองช่าง
๕๘	โครงการขุดลอกห้วยน้ำลิ้น จุด ที่ ๔ หมู่ที่ ๑๖ บ้านบางไค	เพื่อให้ประชาชนมีน้ำ ใช้ในการอุปโภคและ และน้ำเพื่อ การเกษตรอย่าง เพียงพอ	(ผลผลิตของโครงการ) ขุดลอก ขนาดกว้าง ๕ เมตร ยาว ๓๐ เมตร ลึกเฉลี่ย ๓.๕ เมตร รายละเอียดตามแบบ แปลนที่ ๑๑๒.๑๑๒	-	-	๒๐,๐๐๐ (บาท)	-	ถนนน้ำลิ้นได้รับ การ ขุดลอก ๑ แห่ง	ประชาชนมีน้ำใช้ ในการอุปโภคและ น้ำเพื่อการเกษตร อย่างเพียงพอ	กองช่าง

รายละเอียดโครงการพัฒนา

แผนพัฒนาท้องถิ่น (พ.ศ.๒๕๖๖-๒๕๗๐) เพิ่มเติม ครั้งที่ ๑/๒๕๖๗

องค์การบริหารส่วนตำบลตะกุกเหนือ

- ก. ยุทธศาสตร์ชาติ ๒๐ ปี : ยุทธศาสตร์ที่ ๒ ด้านการสร้างความสามารถในการแข่งขัน
- ข. แผนพัฒนาเศรษฐกิจและสังคมแห่งชาติ ฉบับที่ ๑๓ หมวดความที่ ๕ ไทยเป็นประตูการค้าการลงทุนและยุทธศาสตร์ทางโลจิสติกส์ที่สำคัญของภูมิภาค
- ค. Sustainable Development Goals:เป้าหมายที่ ๙ สร้างโครงสร้างพื้นฐานที่มีความทนทาน ส่งเสริมการพัฒนาอุตสาหกรรมที่ครอบคลุมและยั่งยืนและส่งเสริมนวัตกรรม
- ง. ยุทธศาสตร์จังหวัด : ยุทธศาสตร์ที่ ๓ พัฒนาโครงสร้างพื้นฐานเชื่อมโยงภูมิภาคทั้งจังหวัดและกลุ่มจังหวัดโดยใช้พื้นฐานดิจิทัล
- จ. ยุทธศาสตร์การพัฒนาขององค์กรปกครองส่วนท้องถิ่นในเขตจังหวัด ยุทธศาสตร์ที่ ๑ ด้านโครงสร้างพื้นฐาน
- ๑. ยุทธศาสตร์การพัฒนาโครงสร้างพื้นฐาน

๑.๓ กลยุทธ์ การพัฒนาด้านสาธารณูปโภคและสาธารณูปการ ไฟฟ้า แสงสว่างและการบริหารจัดการน้ำ ส่งเสริมการเกษตร การพัฒนาอาชีพและการดำเนินกิจกรรมหลักปรัชญาเศรษฐกิจพอเพียง

(๑) แผนงานการเกษตร

ที่	โครงการ	วัตถุประสงค์	เป้าหมาย (ผลผลิตของโครงการ)	งบประมาณ					ตัวชี้วัด (KPI)	หน่วยงานรับผิดชอบหลัก
				๒๕๖๖ (บาท)	๒๕๖๗ (บาท)	๒๕๖๘ (บาท)	๒๕๖๙ (บาท)	๒๕๗๐ (บาท)		
๕๙	โครงการขุดลอกห้วยน้ำถ่าน จุดที่ ๕ หมู่ที่ ๑๖ บ้านบางเตย	เพื่อให้ประชาชนมีน้ำใช้ในการอุปโภคและน้ำเพื่อการเกษตรอย่างเพียงพอ	ขุดลอก ขนาดกว้าง ๕ เมตร ยาว ๓๐ เมตร ลึกเฉลี่ย ๓.๕ เมตร รายละเอียดตามแบบแปลนที่ อบต.กำหนด	-	-	-	๒๐,๐๐๐	-	ถนนน้ำถ่านได้รับการ ขุดลอก ๑ แห่ง	กองช่าง
๖๐	โครงการขุดลอกห้วยน้ำถ่าน จุดที่ ๖ หมู่ที่ ๑๖ บ้านบางเตย	เพื่อให้ประชาชนมีน้ำใช้ในการอุปโภคและน้ำเพื่อการเกษตรอย่างเพียงพอ	ขุดลอก ขนาดกว้าง ๕ เมตร ยาว ๓๐ เมตร ลึกเฉลี่ย ๓.๕ เมตร รายละเอียดตามแบบแปลนที่ อบต.กำหนด	-	-	-	๒๐,๐๐๐	-	ถนนน้ำถ่านได้รับการ ขุดลอก ๑ แห่ง	กองช่าง

รายละเอียดโครงการพัฒนา

แผนพัฒนาท้องถิ่น (พ.ศ.๒๕๖๖-๒๕๗๐) เพิ่มเติม ครั้งที่ ๑/๒๕๖๗

องค์การบริหารส่วนตำบลตะกุกเหนือ

- ก. ยุทธศาสตร์ชาติ ๒๐ ปี : ยุทธศาสตร์ที่ ๒ ด้านการสร้างความสามารถในการแข่งขัน
- ข. แผนพัฒนาเศรษฐกิจและสังคมแห่งชาติ ฉบับที่ ๑๓ หมายเหตุที่ ๕ ไทยเป็นประตูการค้าการลงทุนและยุทธศาสตร์ทางโลจิสติกส์ที่สำคัญของภูมิภาค
- ค. Sustainable Development Goals:เป้าหมายที่ ๙ สร้างโครงสร้างพื้นฐานที่มีความทนทาน ส่งเสริมการพัฒนาอุตสาหกรรมที่ครอบคลุมและยั่งยืนและส่งเสริมนวัตกรรม
- ง. ยุทธศาสตร์จังหวัด : ยุทธศาสตร์ที่ ๓ พัฒนาโครงสร้างพื้นฐานและโลจิสติกส์เชื่อมโยงภูมิภาคทั้งจังหวัดและกลุ่มจังหวัดโดยใช้พื้นฐานดิจิทัล
- จ. ยุทธศาสตร์พัฒนาขององค์กรปกครองส่วนท้องถิ่นในเขตจังหวัด ยุทธศาสตร์ที่ ๑ ด้านโครงสร้างพื้นฐาน
- ๑. ยุทธศาสตร์การพัฒนาโครงสร้างพื้นฐาน

๑.๓ กลยุทธ์ การพัฒนาด้านสาธารณูปโภคและสาธารณูปการ ไฟฟ้า แสงสว่างและการบริหารจัดการน้ำ ,ส่งเสริมการเกษตร การพัฒนาอาชีพและการดำเนินกิจกรรมหลักปรัชญาเศรษฐกิจพอเพียง
(๑) แผนงานการเกษตร

ที่	โครงการ	วัตถุประสงค์	เป้าหมาย (ผลผลิตของโครงการ)	งบประมาณ					ตัวชี้วัด (KPI)	หน่วยงาน รับผิดชอบ
				๒๕๖๖ (บาท)	๒๕๖๗ (บาท)	๒๕๖๘ (บาท)	๒๕๖๙ (บาท)	๒๕๗๐ (บาท)		
๖๑	โครงการอุดหนุนเก็บน้ำคอกจิ้งจอก หมู่ที่ ๑๗ บ้านหน้าเขา	เพื่อให้ประชาชนมีน้ำ ใช้ในการอุปโภคและ และน้ำเพื่อ การเกษตรอย่าง เพียงพอ	ขุดสระเก็บน้ำ ขนาดกว้าง ๑๒ เมตร ยาว ๒๕ เมตร ลึกเฉลี่ย ๔ เมตร รายละเอียดตาม แบบแปลนที่ อบต.กำหนด	-	-	-	๑๕๐,๐๐๐	-	มีสระเก็บน้ำ ๑ แห่ง	กองช่าง
รวม ๖๑ โครงการ				-	๔๐๐,๐๐๐.๐๐	๓,๐๕๐,๐๐๐	๕,๓๒๐,๐๐๐	-		

รายละเอียดโครงการพัฒนา

แผนพัฒนาท้องถิ่น (พ.ศ.๒๕๖๖-๒๕๗๐) เพิ่มเติม ครั้งที่ ๑/๒๕๖๗

องค์การบริหารส่วนตำบลตะกุกเหนือ

ก. ยุทธศาสตร์ชาติ ๒๐ ปี : ยุทธศาสตร์ที่ ๒ ด้านการสร้างความสามารถในการแข่งขัน

ข. แผนพัฒนาเศรษฐกิจและสังคมแห่งชาติ ฉบับที่ ๑๓ หมายความว่า ๕ ไทยเป็นประตูการค้าการลงทุนและยุทธศาสตร์ทางโลจิสติกส์ที่สำคัญของภูมิภาค : หมายเหตุภาค ๕ ไทยมีพื้นที่และเมืองอัจฉริยะที่น่าอยู่ปลอดภัยเติบโตได้อย่างยั่งยืน

ค. Sustainable Development Goals: เป้าหมายที่ ๙ สร้างโครงสร้างพื้นฐานที่มีความทนทาน ส่งเสริมการพัฒนาอุตสาหกรรมที่ครอบคลุมและยั่งยืนและส่งเสริมนวัตกรรม

เป้าหมายที่ ๑๑ ทำให้เมืองและการตั้งถิ่นฐานของมนุษย์มีความปลอดภัย ท้าวมถึง พร้อมรับการเปลี่ยนแปลงและยั่งยืน

ง. ยุทธศาสตร์จังหวัด : ยุทธศาสตร์ที่ ๔ พัฒนาการทรัพยากรมนุษย์และคุณภาพชีวิตเพื่อให้ความสมบูรณ์ เพื่อสังคมน่าอยู่

จ. ยุทธศาสตร์การพัฒนาขององค์การปกครองส่วนท้องถิ่นในจังหวัดที่ ยุทธศาสตร์ที่ ๒ ด้านคุณภาพชีวิต

๒. ยุทธศาสตร์การพัฒนาการส่งเสริมคุณภาพชีวิต

๒.๘ กลยุทธ์ พัฒนาด้านสาธารณูปโภคและสาธารณูปการ ไฟฟ้า แสงสว่าง และการบริหารจัดการน้ำ

(๑) แผนงานอุตสาหกรรมและการโยธา

ที่	โครงการ	วัตถุประสงค์	เป้าหมาย (ผลผลิตของโครงการ)	งบประมาณ					ตัวชี้วัด (KPI)	ผลที่คาดว่าจะได้รับ	หน่วยงาน รับผิดชอบหลัก
				๒๕๖๖ (บาท)	๒๕๖๗ (บาท)	๒๕๖๘ (บาท)	๒๕๖๙ (บาท)	๒๕๗๐ (บาท)			
๑	โครงการก่อสร้างหลังคา โดม หมู่ที่ ๑ บ้านท่าหนึง	เพื่อให้ประชาชนมีสถานที่ ในการทำกิจกรรมร่วมกัน ภายในหมู่บ้าน	ขนาด กว้าง ๘ เมตร ยาว ๑๕ เมตร พร้อมเทพื้น ตามรูปแบบรายการที่ อบต.กำหนด	-	-	-	๑,๕๐๐,๐๐๐	-	มีหลังคาโดม ๑ หลัง	ประชาชนมีสถานที่ สำหรับการทำ กิจกรรมร่วมกันใน ชุมชน	กองช่าง
๒	โครงการก่อสร้างหลังคา โดม หมู่ที่ ๕ บ้านเขี้ยวขวัญ	เพื่อให้ประชาชนมีสถานที่ ในการทำกิจกรรมร่วมกัน ภายในหมู่บ้าน	ขนาด กว้าง ๔๐ เมตร ยาว ๕๐ เมตร พร้อมเทพื้น ตามรูปแบบรายการที่ อบต.กำหนด	-	-	-	-	๘,๐๐๐,๐๐๐	มีหลังคาโดม ๑ หลัง	ประชาชนมีสถานที่ สำหรับการทำ กิจกรรมร่วมกันใน ชุมชน	กองช่าง

รายละเอียดโครงการพัฒนา

แผนพัฒนาท้องถิ่น (พ.ศ.๒๕๖๖-๒๕๗๐) เพิ่มเติม ครั้งที่ ๑/๒๕๖๗

องค์การบริหารส่วนตำบลตะกุกเหนือ

- ก. ยุทธศาสตร์ชาติ ๒๐ ปี : ยุทธศาสตร์ที่ ๒ ด้านการสร้างเสริมคุณภาพชีวิตที่ดีขึ้น
- ข. แผนพัฒนาเศรษฐกิจและสังคมแห่งชาติ ฉบับที่ ๑๓ ยุทธศาสตร์ที่ ๕ ไทยเป็นประตูการค้าการลงทุนและยุทธศาสตร์ทางโลจิสติกส์ที่สำคัญของภูมิภาค : ยุทธศาสตร์ที่ ๕ ไทยมีพื้นที่และเมืองอัจฉริยะที่น่าอยู่ปลอดภัยเติบโตได้อย่างยั่งยืน
- ค. Sustainable Development Goals: เป้าหมายที่ ๙ สร้างโครงสร้างพื้นฐานที่มีความทนทาน ส่งเสริมการพัฒนาอุตสาหกรรมที่ครอบคลุมและยั่งยืนและส่งเสริมนวัตกรรม
- ง. ยุทธศาสตร์จังหวัด : ยุทธศาสตร์ที่ ๔ พัฒนาการพัฒนาระบบเศรษฐกิจและสังคมอย่างยั่งยืน
- จ. ยุทธศาสตร์การพัฒนาขององค์กรปกครองส่วนท้องถิ่นในเขตจังหวัดที่ ยุทธศาสตร์ที่ ๒ ด้านคุณภาพชีวิต

๒. ยุทธศาสตร์การพัฒนาการส่งเสริมคุณภาพชีวิต

๒.๕ กลยุทธ์ พัฒนาด้านสาธารณูปโภคและสาธารณูปการ ไฟฟ้า แสงสว่าง และการบริหารจัดการน้ำ

(๑) แผนงานอุตสาหกรรมและการโยธา

ที่	โครงการ	วัตถุประสงค์	เป้าหมาย (ผลผลิตของโครงการ)	งบประมาณ					ตัวชี้วัด (KPI)	ผลที่คาดว่าจะได้รับ	หน่วยงาน รับผิดชอบหลัก
				๒๕๖๖ (บาท)	๒๕๖๗ (บาท)	๒๕๖๘ (บาท)	๒๕๖๙ (บาท)	๒๕๗๐ (บาท)			
๓	โครงการก่อสร้างสนามฟุตบอล หมู่ที่ ๕ บ้านเดี่ยววิบูลย์	เพื่อให้ประชาชนมีสถานที่ออกกำลังกายและทำกิจกรรม	ทำการปรับปรุงพื้นที่ ๓ ไร่ ๓ งาน ๕๐ ตารางวา ๕๐ เมตร ยาว ๕๐ เมตร ตามรูปแบบรายการที่ อบต.กัทนด	-	-	-	-	๘,๐๐๐,๐๐๐ (บาท)	มีสนามฟุตบอล ๑ แห่ง	ประชาชนมีสนามฟุตบอล ที่ได้มาตรฐาน	กองช่าง
๔	โครงการก่อสร้างหลังคาโดม หมู่ที่ ๖ บ้านเขมา	เพื่อให้ประชาชนมีสถานที่ในการทำกิจกรรมร่วมกันภายในหมู่บ้าน	ขนาด กว้าง ๒๐ เมตร ยาว ๓๐ เมตร พร้อมเทพื้น ตามรูปแบบรายการที่ อบต.กัทนด	-	-	-	-	๒,๕๐๐,๐๐๐ (บาท)	มีหลังคาโดม ๑ หลัง	ประชาชนมีสถานที่สำหรับทำกิจกรรมร่วมกันในชุมชน	กองช่าง

รายละเอียดโครงการพัฒนา

แผนพัฒนาท้องถิ่น (พ.ศ.๒๕๖๖-๒๕๗๐) เพิ่มเติม ครั้งที่ ๑/๒๕๖๗

องค์การบริหารส่วนตำบลตะกุกเหนือ

- ก. ยุทธศาสตร์ชาติ ๒๐ ปี : ยุทธศาสตร์ที่ ๒ ด้านการสร้างเสริมคุณภาพชีวิตที่ดีขึ้น
- ข. แผนพัฒนาเศรษฐกิจและสังคมแห่งชาติ ฉบับที่ ๑๓ หมายความว่า ๕ ไทยเป็นประตูการค้าการลงทุนและยุทธศาสตร์ทางโลจิสติกส์ที่สำคัญของภูมิภาค : หมายเหตุภายใต้กรอบคีย์เวิร์ดได้อย่างยั่งยืน
- ค. Sustainable Development Goals: เป้าหมายที่ ๙ สร้างโครงสร้างพื้นฐานที่มีความทนทาน ส่งเสริมการพัฒนาอุตสาหกรรมที่ครอบคลุมและยั่งยืนและส่งเสริมนวัตกรรม
- ง. ยุทธศาสตร์จังหวัด : ยุทธศาสตร์ที่ ๔ พัฒนาทรัพยากรมนุษย์และคุณภาพชีวิตเพื่อให้เกิดความสมบูรณ์ เพื่อสังคมน่าอยู่
- จ. ยุทธศาสตร์การพัฒนาขององค์กรปกครองส่วนท้องถิ่นในเขตจังหวัดที่ ยุทธศาสตร์ที่ ๒ ด้านคุณภาพชีวิต

๒. ยุทธศาสตร์การพัฒนาการส่งเสริมคุณภาพชีวิต

๒.๕ กสยช พัฒนาด้านสาธารณสุขปลอดภัยและสาธารณสุขการ ไฟฟ้า แสงสว่าง และการบริหารจัดการน้ำ

(๑) แผนงานอุตสาหกรรมและการโยธา

ที่	โครงการ	วัตถุประสงค์	เป้าหมาย (ผลผลิตของโครงการ)	งบประมาณ					ตัวชี้วัด (KPI)	ผลที่คาดว่าจะได้รับ	หน่วยงาน รับผิดชอบหลัก
				๒๕๖๖ (บาท)	๒๕๖๗ (บาท)	๒๕๖๘ (บาท)	๒๕๖๙ (บาท)	๒๕๗๐ (บาท)			
๕	โครงการพัฒนา อเนกประสงค์ บริเวณบ้าน งิ้วมา หมู่ที่ ๖ บ้านงิ้วมา	เพื่อให้มีพื้นที่สำหรับทำ กิจกรรมของประชาชนใน หมู่บ้าน	ก่อสร้างลานคอนกรีต ขนาด กว้าง ๒๐ เมตร ยาว ๓๐ เมตร ตามรูปแบบ รายการที่ อบต.กำหนด	-	-	๕๐๐,๐๐๐	-	-	มีลานคอนกรีต	ประชาชนมีสถานที่ สำหรับการทำ กิจกรรมในชุมชน	กองช่าง
๖	โครงการก่อสร้างหลังคา โดม หมู่ที่ ๘ บ้านคลองไต่	เพื่อให้ประชาชนมีสถานที่ ในการทำกิจกรรมร่วมกัน ภายในหมู่บ้าน	ขนาด กว้าง ๒๐ เมตร ยาว ๓๐ เมตร พร้อมเท พื้น ตามรูปแบบรายการที่ อบต.กำหนด	-	-	-	-	๒,๕๐๐,๐๐๐	มีหลังคาโดม ๑ หลัง	ประชาชนมีสถานที่ สำหรับการทำ กิจกรรมร่วมกันใน ชุมชน	กองช่าง

รายละเอียดโครงการพัฒนา

แผนพัฒนาท้องถิ่น (พ.ศ.๒๕๖๖-๒๕๗๐) เพิ่มเติม ครั้งที่ ๑/๒๕๖๗

องค์การบริหารส่วนตำบลตะกุกเหนือ

- ก. ยุทธศาสตร์ชาติ ๒๐ ปี : ยุทธศาสตร์ที่ ๒ ด้านการสร้างความสามารถในการแข่งขัน
- ข. แผนพัฒนาเศรษฐกิจและสังคมแห่งชาติ ฉบับที่ ๑๓ หมายเหตุที่ ๕ ไทยเป็นประตูการค้าการลงทุนและยุทธศาสตร์ทางโลจิสติกส์ที่สำคัญของภูมิภาค : หมายเหตุภูมิภาค : หมายเหตุที่ ๘ ไทยมีพื้นที่และเมืองอัจฉริยะที่น่าอยู่ปลอดภัยเติบโตได้อย่างยั่งยืน
- ค. Sustainable Development Goals: เป้าหมายที่ ๙ สร้างโครงสร้างพื้นฐานที่มีความทนทาน ส่งเสริมการพัฒนาอุตสาหกรรมที่ครอบคลุมและยั่งยืนและส่งเสริมนวัตกรรม
- ง. ยุทธศาสตร์จังหวัด : ยุทธศาสตร์ที่ ๔ พัฒนาศูนย์สุขภาพชุมชนและคุณภาพชีวิตเพื่อเพิ่มความสมบูรณ์ เพื่อสังคมน่าอยู่
- จ. ยุทธศาสตร์การพัฒนาขององค์กรปกครองส่วนท้องถิ่นในเขตจังหวัดที่ ยุทธศาสตร์ที่ ๒ ด้านคุณภาพชีวิต

๒. ยุทธศาสตร์การพัฒนาการส่งเสริมคุณภาพชีวิต

๒.๘ กลยุทธ์ พัฒนาด้านสาธารณูปโภคและสาธารณูปการ ไฟฟ้า แสงสว่าง และการบริหารจัดการน้ำ

(๑) แผนงานอุตสาหกรรมและการโยธา

ที่	โครงการ	วัตถุประสงค์	เป้าหมาย (ผลผลิตของโครงการ)	งบประมาณ					ตัวชี้วัด (KPI)	ผลที่คาดว่าจะได้รับ	หน่วยงาน รับผิดชอบหลัก
				๒๕๖๖ (บาท)	๒๕๖๗ (บาท)	๒๕๖๘ (บาท)	๒๕๖๙ (บาท)	๒๕๗๐ (บาท)			
๗	โครงการก่อสร้างห้องสมุด หมู่ที่ ๑๐ บ้านช่องอิมพินิล	เพื่อให้ประชาชนมีสถานที่ในการทำกิจกรรมร่วมกันภายในหมู่บ้าน	ขนาด กว้าง ๖ เมตร ยาว ๘ เมตร พร้อมเทพื้นตามรูปแบบรายการที่ อบต.กำหนด	-	-	-	๔๐๐,๐๐๐	-	มีหลังคาโดม ๑ หลัง	ประชาชนมีสถานที่สำหรับการทำงาน กิจกรรมร่วมกันในชุมชน	กองช่าง
๘	โครงการก่อสร้างอาคารอเนกประสงค์ หมู่ที่ ๑๒ บ้านหัวสะพาน	เพื่อให้ประชาชนมีสถานที่ในการทำกิจกรรมร่วมกันภายในหมู่บ้าน	ขนาดอาคาร กว้าง ๑๒ เมตร ยาว ๒๐ เมตร ตามรูปแบบรายการที่ อบต.กำหนด	-	-	๒,๕๐๐,๐๐๐	-	-	มีอาคารอเนกประสงค์ ๑ หลัง	ประชาชนมีสถานที่สำหรับการทำงาน กิจกรรมร่วมกันในชุมชน	กองช่าง

รายละเอียดโครงการพัฒนา

แผนพัฒนาท้องถิ่น (พ.ศ.๒๕๖๖-๒๕๗๐) เพิ่มเติม ครั้งที่ ๑/๒๕๖๗

องค์การบริหารส่วนตำบลตะกุกเหนือ

- ก. ยุทธศาสตร์ชาติ ๒๐ ปี : ยุทธศาสตร์ที่ ๒ ด้านการสร้างความสามารถในการแข่งขัน
- ข. แผนพัฒนาเศรษฐกิจและสังคมแห่งชาติ ฉบับที่ ๑๓ หมวดภายใต้ ๕ ไทยเป็นประตูการค้าการลงทุนและยุทธศาสตร์ทางโลจิสติกส์ที่สำคัญของภูมิภาค : ไทยมีพื้นที่และเมืองอัจฉริยะที่น่าอยู่ปลอดภัยเติบโตได้อย่างยั่งยืน
- ค. Sustainable Development Goals: เป้าหมายที่ ๙ สร้างโครงสร้างพื้นฐานที่มีความทนทาน ส่งเสริมการพัฒนาอุตสาหกรรมที่ครอบคลุมและยั่งยืนและส่งเสริมนวัตกรรม
- ง. ยุทธศาสตร์จังหวัด : ยุทธศาสตร์ที่ ๑๑ ทำให้เมืองและการตั้งถิ่นฐานของมนุษย์มีความปลอดภัย ทิวทัศน์ พร้อมรับการเปลี่ยนแปลงและยั่งยืน
- จ. ยุทธศาสตร์การพัฒนาขององค์การปกครองส่วนท้องถิ่นในเขตจังหวัดที่ ยุทธศาสตร์ที่ ๒ ด้านคุณภาพชีวิต

๒. ยุทธศาสตร์การพัฒนาการส่งเสริมคุณภาพชีวิต

๒.๕ กลยุทธ์ พัฒนาด้านสาธารณสุขโรคและสาธารณสุขการ ไฟฟ้า แสงสว่าง และการบริหารจัดการน้ำ

(๑) แผนงานอุตสาหกรรมและการโยธา

ที่	โครงการ	วัตถุประสงค์	เป้าหมาย (ผลผลิตของโครงการ)	งบประมาณ					ตัวชี้วัด (KPI)	ผลที่คาดว่าจะได้รับ	หน่วยงาน รับผิดชอบหลัก	
				๒๕๖๖ (บาท)	๒๕๖๗ (บาท)	๒๕๖๘ (บาท)	๒๕๖๙ (บาท)	๒๕๗๐ (บาท)				
๙	โครงการพัฒนา อเนกประสงค์ บริเวณซอย เกาะพริ้ง หมู่ที่ ๑๒ บ้านหัวสะพาน	เพื่อให้มีพื้นที่สำหรับทำ กิจกรรมของประชาชนใน หมู่บ้าน	ก่อสร้างลานคอนกรีต ขนาด กว้าง ๒๐ เมตร ยาว ๓๐ เมตร ตามรูปแบบ รายการที่ อบต.กำหนด	-	-	๕๐๐,๐๐๐	-	-	-	มีลานคอนกรีต	ประชาชนมีสถานที่ สำหรับการทำ กิจกรรมในชุมชน	กองช่าง
๑๐	โครงการก่อสร้างสนาม ฟุตบอลที่บริษัท หมู่ที่ ๑๓ บ้านคลองเมย	เพื่อให้ประชาชนมีสถานที่ ออกกำลังกายและทำ กิจกรรม	ทำการปรับปรุงพื้นที่ ถมดิน ปูพื้นหญ้า ขนาด กว้าง ๒๐ เมตร ยาว ๒๐ เมตร ตามรูปแบบรายการที่ อบต.กำหนด	-	-	-	-	๒,๕๐๐,๐๐๐	-	มีสนามฟุตบอล ๑ แห่ง	ประชาชนมีสนาม ฟุตบอล ที่ได้ มาตรฐาน	กองช่าง

รายละเอียดโครงการพัฒนา

แผนพัฒนาท้องถิ่น (พ.ศ.๒๕๖๖-๒๕๗๐) เพิ่มเติม ครั้งที่ ๑/๒๕๖๗

องค์การบริหารส่วนตำบลตะกุกเหนือ

- ก. ยุทธศาสตร์ชาติ ๒๐ ปี : ยุทธศาสตร์ที่ ๒ ด้านการสร้างความสามารถในการแข่งขัน
- ข. แผนพัฒนาเศรษฐกิจและสังคมแห่งชาติ ฉบับที่ ๑๓ หมายเหตุที่ ๕ ไทยเป็นประตูการค้าการลงทุนและยุทธศาสตร์ทางโลจิสติกส์ที่สำคัญของภูมิภาค : หมายเหตุที่ ๘ ไทยมีพื้นที่และเมืองอัจฉริยะที่น่าอยู่ปลอดภัยเติบโตได้อย่างยั่งยืน
- ค. Sustainable Development Goals: เป้าหมายที่ ๙ สร้างโครงสร้างพื้นฐานที่มีความทนทาน ส่งเสริมการพัฒนาอุตสาหกรรมที่ครอบคลุมและยั่งยืนและส่งเสริมนวัตกรรม
- ง. ยุทธศาสตร์จังหวัด : ยุทธศาสตร์ที่ ๔ พัฒนาศูนย์สุขภาพชุมชนและคุณภาพชีวิตเพื่อให้เกิดความสมบูรณ์ เพื่อสังคมน่าอยู่
- จ. ยุทธศาสตร์การพัฒนาขององค์การปกครองส่วนท้องถิ่นในเขตจังหวัดที่ ยุทธศาสตร์ที่ ๒ ด้านคุณภาพชีวิต

๒. ยุทธศาสตร์การพัฒนาการส่งเสริมคุณภาพชีวิต

๒.๘ กลยุทธ์ พัฒนาด้านสาธารณูปโภคและสาธารณูปการ ไฟฟ้า แสงสว่าง และการบริหารจัดการน้ำ

(๑) แผนงานอุตสาหกรรมและการโยธา

ที่	โครงการ	วัตถุประสงค์	เป้าหมาย (ผลผลิตของโครงการ)	งบประมาณ					ตัวชี้วัด (KPI)	ผลที่คาดว่าจะได้รับ	หน่วยงาน รับผิดชอบหลัก
				๒๕๖๖ (บาท)	๒๕๖๗ (บาท)	๒๕๖๘ (บาท)	๒๕๖๙ (บาท)	๒๕๗๐ (บาท)			
๑๑	โครงการก่อสร้างหลังคา โดม หมู่ที่ ๑๖ บ้านบางใต้	เพื่อให้ประชาชนมีสถานที่ ในการทำกิจกรรมร่วมกัน ภายในหมู่บ้าน	ขนาด กว้าง ๒๐ เมตร ยาว ๔๐ เมตร พร้อมเท พื้น ตามรูปแบบรายการที่ อบต.กำหนด	-	-	-	-	๒,๗๐๐,๐๐๐ (บาท)	มีหลังคาโดม ๑ หลัง	ประชาชนมีสถานที่ สำหรับการทำ กิจกรรมร่วมกันใน ชุมชน	กองช่าง
๑๒	โครงการพัฒนา ถนนงบประมาณ บ้านบางใต้	เพื่อให้มีพื้นที่สำหรับทำ กิจกรรมของประชาชนใน หมู่บ้าน	ก่อสร้างลานคอนกรีต ขนาด กว้าง ๒๐ เมตร ยาว ๔๐ เมตร ตามรูปแบบ รายการที่ อบต.กำหนด	-	-	๖๐๐,๐๐๐	-	-	มีลานคอนกรีต	ประชาชนมีสถานที่ สำหรับการทำ กิจกรรมในชุมชน	กองช่าง

รายละเอียดโครงการพัฒนา

แผนพัฒนาท้องถิ่น (พ.ศ.๒๕๖๖-๒๕๗๐) เพิ่มเติม ครั้งที่ ๑/๒๕๖๗

องค์การบริหารส่วนตำบลตะกอกเหนือ

- ก. ยุทธศาสตร์ชาติ ๒๐ ปี : ยุทธศาสตร์ที่ ๒ ด้านการสร้างเสริมคุณภาพชีวิตที่ดีและพัฒนาคุณภาพชีวิต
- ข. แผนพัฒนาเศรษฐกิจและสังคมแห่งชาติ ฉบับที่ ๑๓ หมายเหตุที่ ๕ ไทยเป็นประตูการค้าการลงทุนและยุทธศาสตร์ทางโลจิสติกส์ที่สำคัญของภูมิภาค : ไทยมีพื้นที่และเมืองอัจฉริยะที่น่าอยู่ปลอดภัยเติบโตได้อย่างยั่งยืน
- ค. Sustainable Development Goals: เป้าหมายที่ ๙ สร้างโครงสร้างพื้นฐานที่มีความทนทาน ส่งเสริมการพัฒนาอุตสาหกรรมที่ครอบคลุมและยั่งยืนและส่งเสริมนวัตกรรม
- ง. หมายเหตุที่ ๑๑ ทำให้เมืองและการตั้งถิ่นฐานของมนุษย์มีความปลอดภัย ท້วถึง พร้อมรับการเปลี่ยนแปลงและยั่งยืน
- จ. ยุทธศาสตร์จังหวัด : ยุทธศาสตร์ที่ ๔ พัฒนาการขยายความเจริญและคุณภาพชีวิตเพื่อให้เกิดความสมบูรณ์ เพื่อสังคมน่าอยู่
- ฉ. ยุทธศาสตร์การพัฒนาขององค์กรปกครองส่วนท้องถิ่นในเขตจังหวัดที่ ยุทธศาสตร์ที่ ๒ ด้านคุณภาพชีวิต

๒. ยุทธศาสตร์การพัฒนาการส่งเสริมคุณภาพชีวิต

๒.๘ กลยุทธ์ พัฒนาด้านสาธารณูปโภคและสาธารณูปการ ไฟฟ้า แสงสว่าง และการบริหารจัดการน้ำ

(๑) แผนงานอุตสาหกรรมและการโยธา

ที่	โครงการ	วัตถุประสงค์	เป้าหมาย (ผลผลิตของโครงการ)	งบประมาณ					ตัวชี้วัด (KPI)	ผลที่คาดว่าจะได้รับ	หน่วยงาน รับผิดชอบหลัก
				๒๕๖๖ (บาท)	๒๕๖๗ (บาท)	๒๕๖๘ (บาท)	๒๕๖๙ (บาท)	๒๕๗๐ (บาท)			
๑๓	โครงการถมดินลาน อนบกประสงค์ หมู่ที่ ๑๖ บ้านบางเตย	เพื่อให้มีพื้นที่สำหรับทำ กิจกรรมของประชาชนใน หมู่บ้าน	ถมดิน เพลาน ขนาด กว้าง ๒๐ เมตร ยาว ๔๐ เมตร หนา ๖ เมตร ตามรูปแบบ รายการที่ อบต.กำหนด	-	-	-	๑,๕๐๐,๐๐๐	-	มีลานดินถม ๑ แห่ง	ประชาชนมีสถานที่ สำหรับทำ กิจกรรมในชุมชน	กองช่าง
๑๔	โครงการก่อสร้างหลังคา โดม หมู่ที่ ๑๗ บ้านหน้าเขา	เพื่อให้ประชาชนมีสถานที่ ในการทำกิจกรรมร่วมกัน ภายในหมู่บ้าน	ขนาด กว้าง ๒๐ เมตร ยาว ๔๐ เมตร พร้อมเท พื้น ตามรูปแบบรายการที่ อบต.กำหนด	-	-	-	-	๒,๗๐๐,๐๐๐	มีหลังคาโดม ๑ หลัง	ประชาชนมีสถานที่ สำหรับทำ กิจกรรมร่วมกันใน ชุมชน	กองช่าง

รายละเอียดโครงการพัฒนา

แผนพัฒนาท้องถิ่น (พ.ศ.๒๕๖๖-๒๕๗๐) เพิ่มเติม ครั้งที่ ๑/๒๕๖๗

องค์การบริหารส่วนตำบลตะกุกเหนือ

- ก. ยุทธศาสตร์ชาติ ๒๐ ปี : ยุทธศาสตร์ที่ ๒ ด้านการสร้างเสริมคุณภาพชีวิตที่ดี
- ข. แผนพัฒนาเศรษฐกิจและสังคมแห่งชาติ ฉบับที่ ๑๓ หมายความว่า ๕ ไทยเป็นประตูการค้าการลงทุนและยุทธศาสตร์ทางโลจิสติกส์ที่สำคัญของภูมิภาค : ไทยมีพื้นที่และเมืองอัจฉริยะที่น่าอยู่ปลอดภัยเติบโตได้อย่างยั่งยืน
- ค. Sustainable Development Goals: เป้าหมายที่ ๙ สร้างโครงสร้างพื้นฐานที่มีคุณภาพ สนับสนุนการพัฒนาอุตสาหกรรมที่ครอบคลุมและยั่งยืนและส่งเสริมนวัตกรรม
- ง. ยุทธศาสตร์จังหวัด : ยุทธศาสตร์ที่ ๔ พัฒนาการพัฒนาระบบสุขภาพที่ดีเพื่อเพิ่มขีดความสามารถในการแข่งขัน
- จ. ยุทธศาสตร์การพัฒนาขององค์กรปกครองส่วนท้องถิ่นในเขตจังหวัดที่ ยุทธศาสตร์ที่ ๒ ด้านคุณภาพชีวิต

๒. ยุทธศาสตร์การพัฒนาการส่งเสริมคุณภาพชีวิต

๒.๔ กอยุทธฯ พัฒนาด้านสาธารณสุขอุปโภคและสาธารณูปโภค ไฟฟ้า แสงสว่าง และการบริหารจัดการน้ำ

(๑) แผนงานอุตสาหกรรมและการโยธา

ที่	โครงการ	วัตถุประสงค์	เป้าหมาย (ผลผลิตของโครงการ)	งบประมาณ				ตัวชี้วัด (KPI)	ผลที่คาดว่าจะได้รับ	หน่วยงาน รับผิดชอบหลัก	
				๒๕๖๖ (บาท)	๒๕๖๗ (บาท)	๒๕๖๘ (บาท)	๒๕๖๙ (บาท)				๒๕๗๐ (บาท)
๑๕	โครงการติดตั้งถังสาด ศูนย์พัฒนาเด็กเล็กบ้าน เทพนิมิตร์	เพื่อให้อาคารสถานที่มีความพร้อม ความปลอดภัยและเอื้อต่อการเรียนการสอน	ขนาด กว้าง ๔ เมตร ยาว ๒๐ เมตร ตามรูปแบบ รายการที่ ๑๐๒.กำหนด	-	-	๑๕๐,๐๐๐.๐๐	-	-	ศูนย์พัฒนาเด็กเล็กได้รับการปรับปรุง ๑ แห่ง	อาคารสถานที่มีความปลอดภัยและเอื้อต่อการเรียนการสอน	กองช่าง
รวม ๑๕ โครงการ				-	-	๑๕๐,๐๐๐.๐๐	๓,๔๐๐,๐๐๐.๐๐	๒๘,๕๐๐,๐๐๐.๐๐			

รายละเอียดโครงการพัฒนา

แผนพัฒนาท้องถิ่น (พ.ศ.๒๕๖๖-๒๕๗๐) เพิ่มเติม ครั้งที่๑/๒๕๖๗

สำหรับโครงการที่เกินศักยภาพขององค์กรปกครองส่วนท้องถิ่นที่ใช้สำหรับบริการประสานแผนพัฒนาท้องถิ่น
องค์การบริหารส่วนตำบลตะกุกเหนือ

ก. ยุทธศาสตร์ชาติ ๒๐ ปี : ยุทธศาสตร์ที่ ๒ ด้านการสร้างเสริมความเป็นปึกแผ่นในทางเศรษฐกิจ

ข. แผนพัฒนาเศรษฐกิจและสังคมแห่งชาติ ฉบับที่ ๑๓ หมวดที่ ๕ ไทยเป็นประตูการค้าการลงทุนและยุทธศาสตร์ทางโลจิสติกส์ที่สำคัญของภูมิภาค

ค. Sustainable Development Goals เป้าหมายที่ ๙ สร้างโครงสร้างพื้นฐานที่มีความทนทาน ส่งเสริมการพัฒนาอุตสาหกรรมที่ครอบคลุมและยั่งยืนและส่งเสริมนวัตกรรม

ง. ยุทธศาสตร์จังหวัด : ยุทธศาสตร์ที่ ๓ พัฒนาโครงสร้างพื้นฐานและโลจิสติกส์เชื่อมโยงภูมิภาคทั้งจังหวัดและกลุ่มจังหวัดโดยใช้พื้นฐานดิจิทัล

จ. ยุทธศาสตร์การพัฒนาองค์กรปกครองส่วนท้องถิ่นในเขตจังหวัด ยุทธศาสตร์ที่ ๑ ด้านโครงสร้างพื้นฐาน

๑. ยุทธศาสตร์การพัฒนาโครงสร้างพื้นฐาน

๑.๑ กลยุทธ์ พัฒนาเส้นทางคมนาคมเพื่อการขนส่งให้มีคุณภาพและได้มาตรฐาน และ การพัฒนาตำบลสาธารณูปโภคและสาธารณูปการ ไฟฟ้า แสงสว่างและการบริหารจัดการน้ำ

(๑) แผนงานอุตสาหกรรมและการโยธา

ที่	โครงการ	วัตถุประสงค์	เป้าหมาย (ผลผลิตของโครงการ)	งบประมาณ					ตัวชี้วัด (KPI)	ผลที่คาดว่าจะได้รับ	หน่วยงาน รับผิดชอบหลัก
				๒๕๖๖ (บาท)	๒๕๖๗ (บาท)	๒๕๖๘ (บาท)	๒๕๖๙ (บาท)	๒๕๗๐ (บาท)			
๑	โครงการก่อสร้างถนน คสล.ขอย ๑๑ ถนนมุ่ง ม.๔ ตำบลตะกุก เหนือ เชื่อมต่อ หมู่ที่ ๑๒ ตำบล ตะกุกใต้ อำเภอวิภาวดี จังหวัดสุราษฎร์ ราษฎร์ธานี	เพื่อความสะดวกในการ คมนาคมและ ขนส่ง	ก่อสร้างถนน คสล.ขนาด กว้าง ๖ เมตร ยาว ๒,๕๐๐ เมตร หนา ๐.๑๕ เมตร รายละเอียดตาม แบบแปลนอบต.วิภาวดี	-	-	๑๒,๐๐๐,๐๐๐	-	-	เส้นทางคมนาคมที่ ได้มาตรฐานเพิ่มขึ้น ๑ เส้นทาง	๑. ประชาชนสัญจรไป ได้สะดวกปลอดภัย ๒. ประชาชนมีเส้นทาง คมนาคมที่ได้มาตรฐาน ๓. ประชาชนในพื้นที่มี สภาพอนามัยที่ดีขึ้น เนื่องจากปลอดภัยและ	กองช่าง
๒	โครงการก่อสร้างถนน คสล.ขอย โรงเรียน ช่างที่ ๒ ม.๔ ตำบลตะกุก เหนือ เชื่อมต่อ ถนนวิภา - ฟ้าแดง อำเภอวิภาวดี จังหวัดสุราษฎร์ธานี	เพื่อความสะดวกในการ คมนาคมและ ขนส่ง	ก่อสร้างถนน คสล.ขนาด กว้าง ๖ เมตร ยาว ๒,๐๐๐ เมตร หนา ๐.๑๕ เมตร รายละเอียดตาม แบบแปลนอบต.วิภาวดี	-	-	๑๐,๐๐๐,๐๐๐	-	-	เส้นทางคมนาคมที่ ได้มาตรฐานเพิ่มขึ้น ๑ เส้นทาง	๑. ประชาชนสัญจรไป ได้สะดวกปลอดภัย ๒. ประชาชนมีเส้นทาง คมนาคมที่ได้มาตรฐาน ๓. ประชาชนในพื้นที่มี สภาพอนามัยที่ดีขึ้น เนื่องจากปลอดภัยและ	กองช่าง

รายละเอียดโครงการพัฒนา

แผนพัฒนาท้องถิ่น (พ.ศ.๒๕๖๖-๒๕๗๐) เพิ่มเติม ครั้งที่๑/๒๕๖๗

สำหรับโครงการที่เกินศักยภาพขององค์กรปกครองส่วนท้องถิ่นที่ใช้สำหรับบริการประชาชนแผนพัฒนาท้องถิ่น

องค์การบริหารส่วนตำบลตะกอกเหนือ

- ก. ยุทธศาสตร์ชาติ ๒๐ ปี : ยุทธศาสตร์ที่ ๒ ด้านการสร้างความรู้ความสามารถในการแข่งขัน
- ข. แผนพัฒนาเศรษฐกิจและสังคมแห่งชาติ ฉบับที่ ๑๓ หมวดภายใต้ที่ ๕ ไทยเป็นประตูการค้าการลงทุนและยุทธศาสตร์ทางโลจิสติกส์ที่สำคัญของภูมิภาค
- ค. Sustainable Development Goals:เป้าหมายที่ ๙ สร้างโครงสร้างพื้นฐานที่มีความทนทาน ส่งเสริมการพัฒนาอุตสาหกรรมที่ครอบคลุมและยั่งยืนและส่งเสริมนวัตกรรม
- ง. ยุทธศาสตร์จังหวัด : ยุทธศาสตร์ที่ ๓ พัฒนาโครงสร้างพื้นฐานและโลจิสติกส์เชื่อมโยงภูมิภาคทั้งจังหวัดและกลุ่มจังหวัดโดยใช้พื้นฐานดิจิทัล
- จ. ยุทธศาสตร์การพัฒนาขององค์กรปกครองส่วนท้องถิ่นในเขตจังหวัด ยุทธศาสตร์ที่ ๑ ด้านโครงสร้างพื้นฐาน
- ๑. ยุทธศาสตร์การพัฒนาโครงสร้างพื้นฐาน

๑.๑ กลยุทธ์ พัฒนาเส้นทางคมนาคมเพื่อประชาชนให้มีคุณภาพและได้มาตรฐาน และ การพัฒนาด้านสาธารณูปโภคและสาธารณูปการ ไฟฟ้า แสงสว่างและบริการบริหารจัดการน้ำ

(๑) แผนงานอุตสาหกรรมและการโยธา

ที่	โครงการ	วัตถุประสงค์	เป้าหมาย (ผลผลิตของโครงการ)	งบประมาณ					ตัวชี้วัด (KPI)	ผลที่คาดว่าจะได้รับ	หน่วยงาน รับผิดชอบหลัก
				๒๕๖๖ (บาท)	๒๕๖๗ (บาท)	๒๕๖๘ (บาท)	๒๕๖๙ (บาท)	๒๕๗๐ (บาท)			
๓	โครงการก่อสร้างถนน คสล.ขอย โรงเรียน หมู่ ๔ ตำบลตะกอกเหนือ เชื่อมต่อ ขอย ๑๐ หมู่ที่ ๑๒ ตำบลตะกอกใต้ อำเภอวิภาวดี จังหวัด สุราษฎร์ธานี	เพื่อความสะดวกในการคมนาคมและขนส่ง	ก่อสร้างถนน คสล.ขนาด กว้าง ๖ เมตร ยาว ๘๐๐ เมตร หนา ๐.๑๕ เมตร รายละเอียดตามแบบแปลนอบต.กำหนด	-	-	-	๔,๐๐๐,๐๐๐	-	เส้นทางคมนาคมที่ได้มาตรฐานเพิ่มขึ้น ๑ เส้นทาง	๑. ประชาชนสัญจรไป ได้สะดวกปลอดภัย ๒. ประชาชนมีเส้นทาง คมนาคมที่ได้มาตรฐาน ๓. ประชาชนในพื้นที่มี สุขภาพอนามัยที่ดีขึ้น เนื่องจากปลอดภัยและของ	กองช่าง
๔	โครงการก่อสร้างถนน คสล.ขอย เพลินใจ หมู่ที่ ๑๐ บ้านช่องอินทนิล เชื่อมต่อ หมู่ที่ ๔ ตำบลปากฉุย อำเภอท่าเสา	เพื่อความสะดวกในการคมนาคมและขนส่ง	ก่อสร้างถนน คสล.ขนาด กว้าง ๖ เมตร ยาว ๘๐๐ เมตร หนา ๐.๑๕ เมตร รายละเอียดตามแบบแปลนอบต.กำหนด	-	-	-	๔,๐๐๐,๐๐๐	-	เส้นทางคมนาคมที่ได้มาตรฐานเพิ่มขึ้น ๑ เส้นทาง	๑. ประชาชนสัญจรไป ได้สะดวกปลอดภัย ๒. ประชาชนมีเส้นทาง คมนาคมที่ได้มาตรฐาน ๓. ประชาชนในพื้นที่มี สุขภาพอนามัยที่ดีขึ้น เนื่องจากปลอดภัยและของ	กองช่าง

รายละเอียดโครงการพัฒนา

แผนพัฒนาท้องถิ่น (พ.ศ.๒๕๖๖-๒๕๗๐) เพิ่มเติม ครั้งที่๑/๒๕๖๗

สำหรับโครงการที่เกินศักยภาพขององค์กรปกครองส่วนท้องถิ่นที่ใช้สำหรับการประสานแผนพัฒนาท้องถิ่น

องค์การบริหารส่วนตำบลตะกุกเหนือ

ก. ยุทธศาสตร์ชาติ ๒๐ ปี : ยุทธศาสตร์ที่ ๒ ด้านการสร้างความรู้ความสามารถในการแข่งขัน

ข. แผนพัฒนาเศรษฐกิจและสังคมแห่งชาติ ฉบับที่ ๑๓ หมวดภายใต้ ๕ ไทยเป็นประตูการค้าการลงทุนและยุทธศาสตร์ทางโลจิสติกส์ที่สำคัญของภูมิภาค

ค. Sustainable Development Goals เป้าหมายที่ ๙ สร้างโครงสร้างพื้นฐานที่มีความทนทาน ส่งเสริมการพัฒนาดูแลทรัพยากรที่ครอบคลุมและยั่งยืนและส่งเสริมนวัตกรรม

ง. ยุทธศาสตร์จังหวัด : ยุทธศาสตร์ที่ ๓ พัฒนาโครงสร้างพื้นฐานและโลจิสติกส์เชื่อมโยงภูมิภาคทั้งจังหวัดและกลุ่มจังหวัดโดยใช้พื้นฐานดิจิทัล

จ. ยุทธศาสตร์การพัฒนาขององค์กรปกครองส่วนท้องถิ่นในเขตจังหวัด ยุทธศาสตร์ที่ ๑ ด้านโครงสร้างพื้นฐาน

๑. ยุทธศาสตร์การพัฒนาโครงสร้างพื้นฐาน

๑.๑ กัลยบุรี พัฒนาเส้นทางคมนาคมเพื่อการขนส่งให้มีคุณภาพและได้มาตรฐาน และ การพัฒนาด้านสาธารณูปโภคและสาธารณูปโภคการบริหารจัดการน้ำ

(๑) แผนงานอุตสาหกรรมและการโยธา

ที่	โครงการ	วัตถุประสงค์	เป้าหมาย (ผลผลิตของโครงการ)	งบประมาณ					ตัวชี้วัด (KPI)	ผลที่คาดว่าจะได้รับ	หน่วยงาน รับผิดชอบหลัก
				๒๕๖๖ (บาท)	๒๕๖๗ (บาท)	๒๕๖๘ (บาท)	๒๕๖๙ (บาท)	๒๕๗๐ (บาท)			
๕	โครงการก่อสร้างถนน คสล.ขอย มุงเจริญ หมู่ที่ ๑๐ บ้านช่องอินทนิล เชื่อมต่อ หมู่ที่ ๔ ตำบลปากกล้วย อำเภอท่าช้าง	เพื่อความสะดวกในการ คมนาคมและ ขนส่ง	ก่อสร้างถนน คสล.ขนาด กว้าง ๖ เมตร ยาว ๑,๘๐๐ เมตร ทน ๐.๑๕ เมตร รายละเอียดตาม แบบแปลนอบต.กำหนด	-	-	๙,๐๐๐,๐๐๐	-	-	เส้นทางคมนาคมที่ ได้มาตรฐานเพิ่มขึ้น ๑ เส้นทาง	ประชาชนสัญจรไป ได้สะดวกปลอดภัย ประชาชนมีเส้นทาง คมนาคมที่ได้มาตรฐาน ประชาชนในพื้นที่ที่มี สภาพอนามัยที่ดีขึ้น เนื่องจากปลอดภัยและของ	กองช่าง
๖	โครงการก่อสร้างถนน คสล.ขอย เวียงทอง หมู่ที่ ๑๓ บ้านคลองมุย เชื่อมต่อ หมู่ที่ ๔ ตำบลปากกล้วย อำเภอท่าช้าง	เพื่อความสะดวกในการ คมนาคมและ ขนส่ง	ก่อสร้างถนน คสล.ขนาด กว้าง ๖ เมตร ยาว ๓,๐๐๐ เมตร ทน ๐.๑๕ เมตร รายละเอียดตาม แบบแปลนอบต.กำหนด	-	-	๑๓,๕๐๐,๐๐๐	-	-	มีถนน คสล.เพิ่มขึ้น ระยะทาง ๓,๐๐๐ เมตร	ประชาชนสัญจรไป ได้สะดวกปลอดภัย ประชาชนมีเส้นทาง คมนาคมที่ได้มาตรฐาน ประชาชนในพื้นที่ที่มี สภาพอนามัยที่ดีขึ้น เนื่องจากปลอดภัยและของ	กองช่าง
รวม ๒ โครงการ				-	-	๒๒,๕๐๐,๐๐๐	-	-			

รายละเอียดโครงการพัฒนา

แผนพัฒนาท้องถิ่น (พ.ศ.๒๕๖๖-๒๕๗๐) เพิ่มเติม ครั้งที่๑/๒๕๖๗

สำหรับโครงการที่เกินศักยภาพขององค์กรปกครองส่วนท้องถิ่นที่ใช้สำหรับการประสานแผนพัฒนาท้องถิ่น

องค์การบริหารส่วนตำบลตะกุกเหนือ

- ก. ยุทธศาสตร์ชาติ ๒๐ ปี : ยุทธศาสตร์ที่ ๒ ด้านการสร้างโอกาสและความเสมอภาคในการแข่งขัน
- ข. แผนพัฒนาเศรษฐกิจและสังคมแห่งชาติ ฉบับที่ ๑๓ : หมายเหตุที่ ๔ ไทยมีพื้นที่และเมืองอัจฉริยะที่นำอยู่ปลอดภัยเติบโตได้อย่างยั่งยืน
- ค. Sustainable Development Goals: เป้าหมายที่ ๑๑ ทำให้เมืองและการตั้งถิ่นฐานของมนุษย์มีความปลอดภัย ท้าสิ่ง พร้อมรับการเปลี่ยนแปลงและยั่งยืน
- ง. ยุทธศาสตร์จังหวัด : ยุทธศาสตร์ที่ ๔ พัฒนาทรัพยากรมนุษย์และคุณภาพชีวิตเพื่อให้เกิดความสมบูรณ์ เพื่อให้สังคมน่าอยู่
- จ. ยุทธศาสตร์การพัฒนาขององค์กรปกครองส่วนท้องถิ่นในเขตจังหวัด ยุทธศาสตร์ที่ ๒ ด้านคุณภาพชีวิต
- ฉ. ยุทธศาสตร์การพัฒนาการส่งเสริมคุณภาพชีวิต

๑.๑ กิดยุทธ์์ สนับสนุนการศึกษา การกีฬา นันทนาการ วัฒนธรรม ประเพณีและภูมิปัญญา

(๑) แผนงานยุทธศาสตร์และการโยธา

ที่	โครงการ	วัตถุประสงค์	เป้าหมาย (ผลผลิตของโครงการ)	งบประมาณ						ตัวชี้วัด (KPI)	ผลที่คาดว่าจะได้รับ	หน่วยงาน รับผิดชอบหลัก
				๒๕๖๖ (บาท)	๒๕๖๗ (บาท)	๒๕๖๘ (บาท)	๒๕๖๙ (บาท)	๒๕๗๐ (บาท)	รวม			
๑	โครงการก่อสร้างสนามกีฬา อบต.ตะกุกเหนือ	๑.เพื่อให้ประชาชนใน ตำบลมีสถานที่ออกกำลังกาย ที่มีมาตรฐานและมี สถานที่ที่กิจกรรมร่วมกัน ๒.เป็นศูนย์บริการ นักท่องเที่ยวที่ครบวงจร ๓.มีตลาดการเกษตรที่มี ความทันสมัย ๔.มีการรวมศูนย์ราชการ ที่ครบวงจร	ก่อสร้างสนามกีฬาตาม รูปแบบมาตรฐาน ประกอบด้วย ศูนย์บริการนักท่องเที่ยว ,ตลาดการเกษตร, อนุสาวรีย์,ห้องน้ำ,และ รวมด้วยศูนย์ราชการ ตามรูปแบบราชการที่ กำหนด	-	-	-	-	๙๐,๐๐๐,๐๐๐	สนามกีฬาที่ได้ มาตรฐาน พร้อม ศูนย์บริการ นักท่องเที่ยวที่ ครบวงจร	๑.ประชาชนในตำบลมี สถานที่ออกกำลังกายที่ได้ มาตรฐานและมีสถานที่ทำ กิจกรรมร่วมกัน ๒.ประชาชนมีศูนย์บริการ นักท่องเที่ยวในตำบลที่ครบ วงจร ๓.ประชาชนในพื้นที่มี ตลาดการเกษตรที่มีความ ทันสมัย ๔.ประชาชนมีสถานที่ซึ่ง เป็นศูนย์รวม ทางการทำ กิจกรรมต่างๆที่เป็น ประโยชน์ต่อชุมชนและ ส่วนรวม	สำนักปลัด	
รวม ๑ โครงการ								๙๐,๐๐๐,๐๐๐				

บัญชีครุภัณฑ์

สำหรับที่ไม่ได้ดำเนินการจัดทำเป็นโครงการพัฒนาท้องถิ่น
แผนพัฒนาท้องถิ่น (พ.ศ.๒๕๖๖-๒๕๗๐) เพิ่มแผน ครั้งที่ ๑/๒๕๖๗

องค์การบริหารส่วนตำบลตะกุกเหนือ

ประเภทครุภัณฑ์ งานบ้านงานครัว

กลยุทธ์ พัฒนาศักยภาพบุคลากร และบริการประชาชน

แผนงาน การศึกษา

ที่	ครุภัณฑ์	เป้าหมาย (ผลผลิตของครุภัณฑ์)	งบประมาณ					ผลที่คาดว่าจะได้รับ	หน่วยงาน รับผิดชอบ หลัก
			๒๕๖๖ (บาท)	๒๕๖๗ (บาท)	๒๕๖๘ (บาท)	๒๕๖๙ (บาท)	๒๕๗๐ (บาท)		
๑	ตู้ซิงค์ล้างจาน	ตู้ซิงค์ล้างจาน - ศพค.บ้านท่าหญิง ๑ ตัว	-	-	-	๕,๐๐๐	-	มีเครื่องมือ เครื่องใช้ อำนวยความสะดวก	สำนักปลัด
	รวม ๑ โครงการ					๕,๐๐๐			

บัญชีครุภัณฑ์

สำหรับที่ไม่ได้ดำเนินการจัดทำเป็นโครงการพัฒนาท้องถิ่น
แผนพัฒนาท้องถิ่น (พ.ศ.๒๕๖๖-๒๕๗๐)เพิ่มเติม ครั้งที่ ๑/๒๕๖๗

องค์การบริหารส่วนตำบลตะกุกเหนือ

ประเภทครุภัณฑ์ งานบ้านงานครัว

กลยุทธ์ พัฒนาศักยภาพบุคลากร และบริการประชาชน

แผนงาน การศึกษา

ที่	ครุภัณฑ์	เป้าหมาย (ผลผลิตของครุภัณฑ์)	งบประมาณ					ผลที่คาดว่าจะได้รับ	หน่วยงาน รับผิดชอบหลัก
			๒๕๖๖ (บาท)	๒๕๖๗ (บาท)	๒๕๖๘ (บาท)	๒๕๖๙ (บาท)	๒๕๗๐ (บาท)		
๑	โต๊ะวางคอมพิวเตอร์	โต๊ะวางคอมพิวเตอร์ - ศพด.บ้านท่าหนึง ๒ ตัว	-	-	-	๔,๐๐๐	-	มีเครื่องมือ เครื่องใช้ อำนวยความสะดวก	สำนักปลัด
๒	ตู้เหล็กเก็บเอกสารบานเลื่อน กระจก	ตู้เหล็กเก็บเอกสารบานเลื่อนกระจก - ศพด.บ้านเทพนิมิตร์ ๒ ตัว	-	-	๕,๐๐๐	-	มีเครื่องมือ เครื่องใช้ อำนวยความสะดวก	สำนักปลัด	
๓	เครื่องดูดฝุ่น	เครื่องดูดฝุ่น ขนาดถึงเก็บ ๑๕ ลิตร - ศพด.บ้านท่าหนึง ๑ ตัว	-	-	-	๕,๐๐๐	-	มีเครื่องมือ เครื่องใช้ อำนวยความสะดวก	สำนักปลัด
๔	ตู้เหล็กเอนกประสงค์ ๑๕ ลิ้นชัก	ตู้เหล็กเอนกประสงค์ ๑๕ ลิ้นชัก - ศพด.บ้านเทพนิมิตร์ ๒ ตัว	-	-	-	๑๒,๐๐๐	-	มีเครื่องมือ เครื่องใช้ อำนวยความสะดวก	สำนักปลัด
๕	โต๊ะพับเอนกประสงค์	โต๊ะพับเอนกประสงค์ สีขาว - ศพด.บ้านท่าหนึง ๑ ตัว	-	-	๒,๐๐๐	-	มีเครื่องมือ เครื่องใช้ อำนวยความสะดวก	สำนักปลัด	

บัญชีครุภัณฑ์

สำหรับที่ไม่ได้ดำเนินการจัดทำเป็นโครงการพัฒนาท้องถิ่น
แผนพัฒนาท้องถิ่น (พ.ศ.๒๕๖๖-๒๕๗๐)เพิ่มเติม ครั้งที่ ๑/๒๕๖๗

องค์การบริหารส่วนตำบลตะกุกเหนือ

ประเภทครุภัณฑ์ สำนักงาน
กลยุทธ์ พัฒนาศักยภาพบุคลากร และบริการประชาชน
แผนงาน การศึกษา

ที่	ครุภัณฑ์	เป้าหมาย (ผลผลิตของครุภัณฑ์)	งบประมาณ					ผลที่คาดว่าจะได้รับ	หน่วยงาน รับผิดชอบ หลัก
			๒๕๖๖ (บาท)	๒๕๖๗ (บาท)	๒๕๖๘ (บาท)	๒๕๖๙ (บาท)	๒๕๗๐ (บาท)		
๖	โต๊ะทำงานแบบเหล็ก	โต๊ะทำงานแบบเหล็ก จำนวน ๓ ตัว - ศพด.บ้านคลองใส. ๑ ตัว - ศพด.บ้านคลองมุย. ๒ ตัว	-	-	-	๒๔,๐๐๐	-	มีเครื่องมือ เครื่องใช้ อำนวยความสะดวก ในการบริการประชาชน	สำนักปลัด
๗	เก้าอี้ทำงาน	เก้าอี้ทำงาน จำนวน ๖ ตัว - ศพด.บ้านคลองใส. ๑ ตัว - ศพด.บ้านคลองมุย. ๓ ตัว - ศพด.บ้านคลองมุย. ๒ ตัว	-	-	๑๘,๐๐๐	-	-	มีเครื่องมือ เครื่องใช้ อำนวยความสะดวก ในการบริการประชาชน	สำนักปลัด
๘	ผ้าปูที่นอนพร้อมอุปกรณ์	ผ้าปูที่นอนพร้อมอุปกรณ์ - ศพด. บ้านคลองใส จำนวน ๘ ชุด	-	-	-	๓๐,๐๐๐	-	มีเครื่องมือ เครื่องใช้ อำนวยความสะดวก ในการบริการประชาชน	สำนักปลัด
๙	ตู้เหล็กนอนกประสงค์	ตู้เหล็กนอนกประสงค์ ๔ ล้นชัก - ศพด. บ้านคลองมุย ๑ ตัว	-	-	-	๖,๐๐๐	-	มีเครื่องมือ เครื่องใช้ อำนวยความสะดวก ในการบริการประชาชน	สำนักปลัด

บัญชีครุภัณฑ์

สำหรับที่ไม่ได้ดำเนินการจัดทำเป็นโครงการพัฒนาท้องถิ่น
แผนพัฒนาท้องถิ่น (พ.ศ.๒๕๖๖-๒๕๗๐) เพิ่มแผน ครั้งที่ ๑/๒๕๖๗
องค์การบริหารส่วนตำบลตะกอกเหนือ

ประเภทครุภัณฑ์ สำนักงาน
กลยุทธ์ พัฒนาศักยภาพบุคลากร และบริการประชาชน
แผนงาน การศึกษา

ที่	ครุภัณฑ์	เป้าหมาย (ผลผลิตของครุภัณฑ์)	งบประมาณ				ผลที่คาดว่าจะได้รับ	หน่วยงาน รับผิดชอบหลัก
			๒๕๖๖ (บาท)	๒๕๖๗ (บาท)	๒๕๖๘ (บาท)	๒๕๖๙ (บาท)		
๑๐	ตู้เหล็กเก็บของนอกประสงค์	ตู้เหล็กเก็บของนอกประสงค์ ๒ บาน - ศพต. บ้านคลองมุย ๑ ตัว - ศพต. บ้านคลองวาย ๒ ตัว	-	-	-	๑๘,๐๐๐	มีเครื่องมือ เครื่องใช้ อำนวยความสะดวก ในการบริการประชาชน	สำนักปลัด
๑๑	ตู้เหล็กเก็บเอกสารบานโถง	ตู้เหล็กเก็บเอกสาร บานโถง - ศพต.บ้านเทพนิมิตร ๒ ตัว - ศพต.บ้านคลองวาย ๒ ตัว	-	-	-	๒๔,๐๐๐	มีเครื่องมือ เครื่องใช้ อำนวยความสะดวก ในการบริการประชาชน	สำนักปลัด
๑๒	ตู้เหล็กเก็บเอกสาร ๑ บาน ๔ ชั้น	ตู้เหล็กเก็บเอกสาร ๑ บาน ๔ ชั้น - ศพต.บ้านเทพนิมิตร ๑ ตัว - ศพต.บ้านคลองวาย ๑ ตัว	-	-	-	๑๖,๐๐๐	มีเครื่องมือ เครื่องใช้ อำนวยความสะดวก ในการบริการประชาชน	สำนักปลัด
๑๓	เครื่องปรับอากาศแบบ ตั้งพื้นหรือแบบแขวน	เครื่องปรับอากาศ แบบแยกส่วน ขนาด ๔๐,๐๐๐ บีทียู จำนวน ๑ เครื่อง	-	-	๔๙,๕๐๐	-	มีเครื่องมือ เครื่องใช้ อำนวยความสะดวก ในการบริการประชาชน	สำนักปลัด
รวม ๑๓ โครงการ			-	-	๗๔,๕๐๐	๑๔๔,๐๐๐		